

ՀԱՅԱՍՏԱՆԻ ՀԱՆՐԱՊԵՏՈՒԹՅԱՆ ՍՅՈՒՆԻՔԻ ՄԱՐԶԻ ՍԻՍԻԱՆ ՀԱՄԱՅՆՔԻ ԱՎԱԳԱՆԻ

ՈՐՈՇՈՒՄ

15 մարտի 2024 թվականի թիվ 035-Ա

ՀԱՅԱՍՏԱՆԻ ՀԱՆՐԱՊԵՏՈՒԹՅԱՆ ՍՅՈՒՆԻՔԻ ՄԱՐԶԻ ՍԻՍԻԱՆ ՀԱՄԱՅՆՔԻ ՔԱՂԱՔԱՇԻՆԱԿԱՆ ԿԱՆՈՆԱԴՐՈՒԹՅՈՒՆԸ ՀԱՍՏԱՏԵԼՈՒ ՄԱՍԻՆ

Ղեկավարվելով «Տեղական ինքնակառավարման մասին» Հայաստանի Հանրապետության օրենքի 18-րդ հոդվածի 1-ին մասի 30-րդ կետով, 42-րդ հոդվածի 1-ին մասի 3-րդ կետով ու նկատի ունենալով համայնքի ղեկավարի առաջարկը.

Սիսիան համայնքի ավագանին որոշում է՝

- Հաստատել Հայաստանի Հանրապետության Սյունիքի մարզի Սիսիան համայնքի քաղաքաշինական կանոնադրությունը՝ համաձայն հավելվածի:
- Սույն որոշումն ուժի մեջ է մտնում պաշտոնական հրապարակմանը հաջորդող օրվանից:

Կողմ -15

Դեմ -1

Ձեռնպահ -0

ԱՂԱՋԱՆՅԱՆ ԱՇՈՏ

ԳԵՎՈՐԳՅԱՆ ԳԵՎՈՐԳ

ԱՌԱՔԵԼՅԱՆ ՀՈՎՍԵՓ

ԳՐԻԳՈՐՅԱՆ ԱՆԻԿ

ԳՐԻԳՈՐՅԱՆ ՄԱՐԻՆԵ

ԴԱՆԻԵԼՅԱՆ ՀՐԱԶՅԱ

ԴԱՎԹՅԱՆ ԳԵՎՈՐԳ

ԴԱՎԹՅԱՆ ԴԱՎԻԹ

ԹԱՄՐԱԶՈՎԱ ԲԵԼԼԱ

ՀԱՄԲԱՐՁՈՒՄՅԱՆ ՏԻԳՐԱՆ

ՀԱՐՈՒԹՅՈՒՆՅԱՆ ԱՆԻ
ՀՈԿԱՆՆԻՍՅԱՆ ԿԱՐԵՆ
ՄԱՐԳԱՐՅԱՆ ԶԻՎԱՆ
ՅԱԶՈՒԼՅԱՆ ՆԱԽՇՈՒՆ
ՊԵՏՐՈՍՅԱՆ ԱՆԱՀԻՏ
ՎԱՐԴԱՆՅԱՆ ՍՈՒՐԵՆ

Համայնքի ղեկավարի առաջին տեղակալ՝



Կ. Հովհաննիսյան

ՀԱՅԱՍՏԱՆԻ ՀԱՆՐԱՊԵՏՈՒԹՅԱՆ ԱՅՈՒՆԻՔԻ ՄԱՐԶԻ ՍԻՍԻԱՆ ՀԱՄԱՅՆՔԻ ՔԱՂԱՔԱՇԻՆԱԿԱՆ ԿԱՆՈՆԱԴՐՈՒԹՅՈՒՆ

Սույն կանոնադրությամբ սահմանվում են Հայաստանի Հանրապետության Սյունիքի մարզի Սիսիան համայնքի տարածքում քաղաքաշինական գործունեության իրականացման առանձնահատկությունները՝ ելնելով համայնքի պատմականորեն ձևավորված ավանդույթների և պատմաճարտարապետական միջավայրի պահպանման անհրաժեշտությունից:

I. ԸՆԴՀԱՆՈՒՐ ԴՐՈՒՅԹՆԵՐ

1. ՀՀ Սյունիքի մարզի Սիսիան համայնքն ընդգրկում է Սիսիան, Անգեղակոթ, Ախլաթյան, Աղիտու, Աշոտական, Արևիս, Բալաք, Բնունիս, Բոնակոթ, Գետաթաղ, Գորայք, Դաստակերտ, Դարբաս, Թանահատ, Թասիկ, Իշխանասար, Լծեն, Լոր, Հացավան, Մուցք, Նեղեհ, Նորավան, Շամբ, Շաղատ, Շաքի, Շենաթաղ, Որոտնական, Սալվարդ, Վաղատին, Տոլորս, Տորունիք, Ույծ, Ծղուկ, Սպանդարյան, Սառնակունք, Յղունի բնակավայրերը: Սույն կանոնադրությունը գործում է Սիսիան խոշորացված համայնքի բոլոր 36 բնակավայրերի համար:
2. Սույն քաղաքաշինական կանոնադրությունը հիմք է հանդիսանում հետագայում գոտևորման նախագծի մշակման համար և կցվում է նախագծային առաջադրանքին և պարտադիր հաշվի է առնվում համայնքի քաղաքաշինական ծրագրային փաստաթղթերի նախագծման ընթացքում:
3. Համայնքի ավագանու կողմից հաստատվելուց հետո քաղաքաշինական կանոնադրությամբ ամրագրված պայմանները ներառվում են համայնքի ղեկավարի կողմից կառուցապատողին տրամադրվող ճարտարապետահատակագծային առաջադրանքում՝ համապատասխան դրույթներ ամրագրելով առաջադրանքի ձևի «Լրացուցիչ պայմաններ» բաժնում:
4. Համայնքի քաղաքաշինական գործունեությունը իրականացվում է Սիսիան խոշորացված համայնքի «ԱՅՈՒՆԻՔ - 4-6- » միկրոռեզոլուսի մակարդակի համակցված տարածական պլանավորման նախագծի, սույն կանոնադրության, ՀՀ քաղաքաշինության բնագավառի օրենսդրության, գործող նորմատիվա-տեխնիկական փաստաթղթերի հիման վրա:

II. ՀԱՄԱՅՆՔԻ (ԲՆԱԿԱՎԱՅՐԻ) ՔԱՂԱՔԱՇԻՆԱԿԱՆ ԱՎԱՆԴՐՈՒՅԹՆԵՐԸ

(Ճարտարապետության առանձնահատկությունները և շինարարության տեխնոլոգիաները)

5. Համայնքի կազմում ընդգրկված բնակավայրերի տարածքում գտնվում են հիմնականում վերջին 150-200 տարվա ընթացքում կառուցված շենքեր և շինություններ, որոնց մեջ աչքի ընկնող կառույցներում գերիշխող են ավանդական քարի ճարտարապետական հին ոճը՝ քարե մակերեսների և մանրամասների որակյալ և բարձրարվեստ մշակմամբ հաճախ նորոգման կարիք ունեցող, ինչպես նաև հիմնականում վերջին 30 տարիներին կառուցված նորաճ շենքերը՝ ժամանակակից բարձրորակ շինարարական նյութերի կիրառմամբ և տեխնիկական հագեցվածությամբ, հաճախ համադրված ավանդականի հետ:
6. Նկարագրությունը հիմնավորվում է համապատասխան լուսանկարներով, գծագրերով:

III. ՀԱՄԱՅՆՔՈՒՄ ԱՌԿԱ ՊԱՏՄԱՄՇԱԿՈՒԹԱՅԻՆ ՀՈՒՇԱՐՁԱՆՆԵՐԸ

7. ՀՀ Սյունիքի մարզի Սիսիան համայնքի տարածքում տեղակայված հուշարձանների ցուցակն ըստ բնակավայրերի բերված է ներքո աղյուսակում:

ՀԱՅԱՍՏԱՆԻ ՀԱՆՐԱՊԵՏՈՒԹՅԱՆ ԱՅՈՒՆԻՔԻ ՄԱՐԶԻ ՍԻՍԻԱՆ ՀԱՄԱՅՆՔԻ ՊԱՏՄՈՒԹՅԱՆ ԵՎ ՄՇԱԿՈՒՅԹԻ ԱՆՇԱՐԺ ՀՈՒՇԱՐՁԱՆՆԵՐԻ ՑԱՆԿ

ՍԻՍԻԱՆ ՔԱՂԱՔ

Հուշարձանի համարը	Հուշարձանի ենթահամարը (ենթահամարները)			Հուշարձանախումբը, հուշարձանը	Ժամանակը	Տեղը բնակավայրի նկատմամբ, հասցեն	Նշանակությունը / հանրապետական / տեղական	Ծանոթագրություն
	1	2	3					
1				ԱՄՐՈՑ	բրոնզի դար	քաղաքի հս-աե եզրին, Որո-տան գետի ձախակողմյան բարձր քարափին, Սիսիան-Աղիտու ճանապարհի ամենաբարձր հատվածում, Սյունի բերդից մոտ 20 մ աե	<	մասնակի ավերված է
2				ԱՄՐՈՑ ԾԱԿ ՔԱՐ	միջնադար	քաղաքի արևմտյան մասում, Աբ. Հովհաննես եկեղեցու հարևանությամբ	<	
3				ԱՄՐՈՑ ԱՅՈՒՆԻ (ԱՅՈՒՆԻ ԲԵՐԴ)	վաղ միջնադար	քաղաքի հս-աե եզրին, Որո-տան գետի ձախակողմյան բարձր քարափին, Սիսիան-Աղիտու ճանապարհի ամենաբարձր հատվածում	<	ավերված է
4				ԱՄՐՈՑ ՔԱՐԱԲԵՐԴ	Ք.ա. 2-1 հազ.	քաղաքի հս-ամ եզրին	<	
	4.1			Դամբարանադաշտ	Ք.ա. 2-1 հազ.		<	
5				ԲՆԱԿԱՏԵՂԻ	Ք.ա. 2-1 հազ.	Որոտանի բարձրադիր ձախափին, Աբ. Հովհաննես եկեղեցու մոտ տարածվող գերեզմանոցից հս-աե	<	ավերված է
6				ԲՆԱԿԱՏԵՂԻ ԶՈՐԱՑ ՔԱՐԵՐ	Ք.ա. 3 հազ. վերջ – 1 հազ. 2-րդ կես	քաղաքից 3 կմ հս, ընդար-ծակ հրվանդանի վրա	<	«Ղոշուն դաշ», ավերված է
	6.1			Աստղադիտարան Քարահունջ			<	մենաքարերի խումբ, վերանվանվել է ՀՀ Կառավարության 29.07.04 թ. N 1095-Ն որոշմամբ
	6.2			Դամբարանադաշտ	Ք.ա. 3 հազ. վերջ – 1 հազ. 2-րդ կես		<	
		6.2.1		«Արքայական» դամբարան	Ք.ա. 2 հազ. 1-ին կես	դամբարանադաշտի բարձրադիր աե մասում	<	
7				ԴԱՄԲԱՐԱՆ	Ք.ա. 2-1 հազ.	Աբ. Հովհաննես եկեղեցուց մոտ 800 մ հս, սարայանջին	<	
8				ԴԱՄԲԱՐԱՆ	Ք.ա. 1 դ. կես	քաղաքի աե թաղամասում, պանրագործարանի մոտ	<	իշխանական դամբարան
9				ԴԱՄԲԱՐԱՆ	Ք.հ. 1 դ. սկիզբ	քաղաքի աե թաղամասում, իշխանական դամբարանից մոտ 150 մ հս-աե	<	վաղ երկաթեդարյան դամբարանում կատարված երկրորդական թաղում
10				ԴԱՄԲԱՐԱՆԱԴԱՇ	Ք.ա. 2 հազ. սկիզբ- 1 հազ. 2-րդ կես	Որոտանի ձախափին, Սիսիան, Ղզլջուղ և Անգեղակոթ բնակավայրերի միջև	<	առանձին դամբարանաբլուրներ են
11				ԴԱՄԲԱՐԱՆԱԴԱՇ	Ք.ա. 1 հազ. սկիզբ	քաղաքից մոտ 4 կմ հս, Սիսիան-Գորիս մայրուղու երկարությամբ	<	
12				ԴԱՄԲԱՐԱՆԱԴԱՇ ՍԻՍԻԱՆ - 1	Ք.ա. 2 հազ.- 9-8 դդ.	փորձակայանի տարածքում	<	ավերված է

13			ՂԱՄԲԱՐԱՆԱԴԱՇՏ ՍԻՍԻԱՆ - 2	Ք.ա. 2 հազ. սկիզբ- Ք.ա 1 հազ. 1-ին կես	քաղաքի առ մատույց-ներում, աղբանոցի տարածքում	<	Որոտանի կիրճի եզրից ձգվում է մինչև Սյունի բերդ
14			ԵԿԵՂԵՑԻ ՍԲ. ՀՈԿԱՆՆԵՍ (ՍԻՍԱՎԱՆԻ ՍԲ. ՀՈԿԱՆՆԵՍ ԵԿԵՂԵՑԻ, ՍՅՈՒՆԻ ՎԱՆՔ)	670-689 թթ.	քաղաքի ամ կողմում	<	գործող. հռիփսիմեա- տիպ կառույց է
	14.1		Գերեզմանոց	10-20 դդ.	Եկեղեցու շուրջը	<	տարածքում և շրջակայքում նկատելի են բնակատեղիի հետքեր
		14.1.1	Խաչքար	10 դ.	Եկեղեցուց հս	<	կիսագետնաթաղ է
		14.1.2	Խաչքար	10 դ.	Եկեղեցուց հս	<	կիսագետնաթաղ է
		14.1.3	Խաչքար	10-11 դդ.		<	ընկած է
		14.1.4	Խաչքար	10-11 դդ.		<	երկատված է, ընկած
		14.1.5	Խաչքար	11-12 դդ.		<	ընկած է
		14.1.6	Խաչքար էհանեսի, Թաթարի	1307 թ.		<	երկատված է, ընկած
		14.1.7	Տապանաքար	1607 թ.	Եկեղեցուց մոտ 15 մ հվ	<	առյուծի և ցլի կռվի տեսարանով
	14.2		Հուշարձան՝ Արցախյան պատերազմում զոհված ազատամարտիկներին	1993 թ.		S	Ճարտ.՝ Մ. Համբարձումյան
	14.3		Հուշարձան՝ Մեծ Եղեռնի զոհերին	1993 թ.		S	Ճարտ.՝ Մ. Համբարձումյան
15			ԿԱՄՈՒՌՁ	միջնա-դար	Սյունի թաղամասում, Որոտան և Գիծ գետերի միախառնման վայրի մոտ, քաղաքը Ույծ գյուղի հետ կապող ներկայիս անշուք կամրջից գետի հոսանքով մի քանի մետր ցած, բան- ջարանոցի տարածքում	<	հայտնի է Ջարե, Խանքոյի անվանաձևերով, եղել է երկթեղք, պահպանվել է ծախսափնյա խելը
16			ՀՈՒՇԱՂՔՅՈՒՐ՝ ԵՐԿՐՈՐԴ ԱՇԽԱՐՀԱՄԱՐՏՈՒՄ ԶՈՎԿԱԾ ԲՈՒԺԱՇԽԱՏՈՂՆԵՐԻ Ն	1992 թ.	քաղաքի հվ կողմում, հիվանդանոցի բակում	S	
17			ՀՈՒՇԱՂՔՅՈՒՐ՝ ԵՐԿՐՈՐԴ ԱՇԽԱՐՀԱՄԱՐՏՈՒՄ ԶՈՎԿԱԾՆԵՐԻՆ	1945 թ.	քաղաքապետարանի մոտ	<	Ճարտ.՝ Ռ. Իսրայելյան
18			ՀՈՒՇԱՂՔՅՈՒՐ՝ ՀԱՅ ԵՎ ՈՌԻՍ ԺՈՂՈՎՈՒՂՆԵՐԻ ԲԱՐԵԿԱՄՈՒԹՅԱՆ	1970-ական թթ.	քաղաքի հս եզրին, Սիսիան- Շաքի ճանապարհի աջ կողմում	S	
19			ՀՈՒՇԱՂՔՅՈՒՐ՝ ՀԱՅՐԵՆԱԿԱՆ ՄԵԾ ՊԱՏԵՐԱԶՆՈՒՄ ՏԱՐԱԾ ՀԱՂԹԱՆԱԿԻ 40 - ԱՄՅԱԿԻՆ	1985 թ.	Դուրյան փող.	<	Ճարտ.՝ Ռ. Իսրայելյան
20			ՀՈՒՇԱՂՁԱՆ՝ «ԱՐԾԻՎ» (ՔԱՂԱՔԻ ՄՈՒՏՔԸ)	1975 թ.	Շաքի-Սիսիան ճանապարհի աջ կողմում	S	
	20.1		Խաչքար	17 դ.	հուշարձանից մոտ 50 մ առ	S	պարզունակ է
21			ՀՈՒՇԱՂՁԱՆ՝ 1988 թ. ԵՐԿՐԱՇԱՐԺԻ ԶՈՎԵՐԻՆ	1990 թ.	Շիրակի փող., Սիսիան - Աշոտական ճանապարհի խաչմերուկում	S	
22			ՀՈՒՇԱՂՁԱՆ՝ ԵՐԿՐՈՐԴ ԱՇԽԱՐՀԱՄԱՐՏՈՒՄ ԶՈՎԿԱԾՆԵՐԻՆ	1960-ական թթ.	Շիրվանգաղեի փող., զինվորական պարետա- տան շենքի մոտ	S	
23			ՀՈՒՇԱՂՁԱՆ՝ ԵՐԿՐՈՐԴ ԱՇԽԱՐՀԱՄԱՐՏՈՒՄ ԶՈՎԿԱԾՆԵՐԻՆ	1975 թ.	քաղաքի հս եզրին, Սբ. Հովհաննես Եկեղեցուց առ, բարձունքի վրա	<	Ճարտ.՝ Ա. Բաղդասարյան

24			ՀՈՒՇԱՐՁԱՆ՝ ՀԱՅԱՍՏԱՆՆՈՒՄ ԽՈՐՀՐ- ԴԱՅԻՆ ԿԱՐԳԵՐԻ ՀԱՍ- ՏԱՏՄԱՆ ՀԱՄԱՐ ԸՆԿԱԾ ՄԱՐՏԻԿՆԵՐԻՆ	1961 թ.	Դուրյան փող.	S	քանդ.՝ Կ. Մեծատուրյան
25			ՀՈՒՇԱՐՁԱՆ՝ ԱՇՈՏ ՆԱԿԱՍԱՐԴՅԱՆԻ	2005 թ.	քաղաքի մեջ	S	քանդ.՝ Գ. Բաղդասարյան
26			ՀՈՒՇԱՐՁԱՆ՝ ՍՏԵՓԱՆ ՇԱՀՈՒՄՅԱՆԻ	1970 թ.	Գեղարվեստի դպրոցի դիմաց	S	
27			ՀՈՒՇԱՐՁԱՆ՝ ՀԱՍՈ ՍԱՀՅԱՆԻ	2004 թ.	քաղաքի կենտրոնում	S	ճարտ.՝ Մ. Համբարձումյան, քանդ.՝ Գ. Բաղդասարյան
28			ՇԵՆՔ ԳՐԱԴԱՐԱՆՆԻ	1935 թ.	քաղաքի կենտրոնում	S	
29			ՊՈՐՏԱՔԱՐ		Սիսիան-Գորիս խճուղու ձախ կողմում	<	
30			ՔԱՂԱՔԱՏԵՐԻ ՇԱՀՐԻՍՏԱՆ	5-15 դդ.	քաղաքի աե եզրին, Պ. Սևակի փող.	<	ավերված է
	30.1		Խաչքար	1056 թ.		<	
	30.2		Խաչքար	11 դ.		<	
	30.3		Կոթող	1071 թ.		<	փոքր
31			ՔԱՆԴԱԿ «ԿՏՐԻՃ»	1988 թ.	քաղաքի աջափնյակում, կինոթատրոնի դիմաց	S	քանդ.՝ Գ. Բաղդասարյան
32			ՔԱՐԱԴԱՐԱՆ	1972 թ.	քաղաքի կենտրոնում	<	
	32.1		ժայռապատկեր	Ք.ա. 5-2 հազ.	քարադարանի բակում	<	տեղափոխվել է Ուղտասարից
	32.2		ժայռապատկեր	Ք.ա. 5-2 հազ.	քարադարանի բակում	<	տեղափոխվել է Ուղտասարից
	32.3		ժայռապատկեր	Ք.ա. 5-2 հազ.	քարադարանի բակում	<	տեղափոխվել է Ուղտասարից
	32.4		ժայռապատկեր	Ք.ա. 5-2 հազ.	քարադարանի բակում	<	տեղափոխվել է Ուղտասարից
	32.5		ժայռապատկեր	Ք.ա. 5-2 հազ.	քարադարանի բակում	<	տեղափոխվել է Ուղտասարից
	32.6		ժայռապատկեր	Ք.ա. 5-2 հազ.	քարադարանի բակում	<	տեղափոխվել է Ուղտասարից
	32.7		ժայռապատկեր	Ք.ա. 5-2 հազ.	քարադարանի բակում	<	տեղափոխվել է Ուղտասարից
	32.8		Խաչքար	9-10 դդ.	քարադարանի բակում	<	
	32.9		Խաչքար	14-15 դդ.	քարադարանի բակում	<	
	32.10		Խաչքար	1549 թ.	քարադարանի բակում	<	տեղափոխվել է Անգեղակոթից, քարգործ՝ Ակոբ նկարող
	32.11		Խաչքար	16-17 դդ.	քարադարանի բակում	<	
	32.12		Խաչքար՝ Թողոսի	1459 թ.	քարադարանի բակում	<	
	32.13		Խաչքար՝ Խումարի	1423 թ.	քարադարանի բակում	<	
	32.14		Խաչքար՝ Շահրիարի	1420 թ.	քարադարանի բակում	<	
	32.15		Խաչքար՝ Շմավոն քահանայի	1424 թ.	քարադարանի բակում	<	
	32.16		Հուշարձան՝ Նիկողայոս Ադոնցի	1993 թ.	քարադարանի մոտ	<	քանդ.՝ Ա. Հովսեփյան
	32.17		Տապանաքար	15-16 դդ.	քարադարանի բակում	<	խոյաձև
	32.18		Տապանաքար	15-16 դդ.	քարադարանի բակում	<	խոյաձև
	32.19		Տապանաքար	15-16 դդ.	քարադարանի բակում	<	խոյաձև, արձանագիր, պատվիրատու՝ Նելիձան
	32.20		Տապանաքար	15-16 դդ.	քարադարանի բակում	<	խոյաձև
	32.21		Տապանաքար	15-16 դդ.	քարադարանի բակում	<	խոյաձև, արաբատառ արձանագրությամբ
	32.22		Տապանաքար	15-16 դդ.	քարադարանի բակում	<	խոյաձև, արաբատառ արձանագրությամբ
	32.23		Տապանաքար	15-16 դդ.	քարադարանի բակում	<	խոյաձև, արաբատառ արձանագրությամբ

	32.24			Տապանաքար	15-16 դդ.	քարադարանի բակում	<	խոյաձև, արաբատառ արձանագրությամբ
	32.25			Տապանաքար	15-16 դդ.	քարադարանի բակում	<	խոյաձև, արաբատառ արձանագրությամբ
	32.26			Տապանաքար՝ հախանի	1569 թ.	քարադարանի բակում	<	խոյաձև
	32.27			Տապանաքար՝ Սարգսի	1661 թ.	քարադարանի բակում	<	խոյաձև
33				ՔԱՐԱՅՐ - ԿԱՑԱՐԱՆՆԵՐ	քարի դար	քաղաքի հս-ամ եզրին, Միսիան-Շաքի ճանապարհից աջ	<	4 քարայր
34				ՔԱՐԱՅՐ - ԿԱՑԱՐԱՆՆԵՐ	քարի դար	քաղաքի հս կողմում, Սբ. Հովհաննես եկեղեցուց աե, «Գեղի գլուխ» վայրում	<	3 քարայր

ԴԱՏԱԿԵՐՑ

1	2	3	4	5	6	7	8	9
1				ԲՆԱԿԵԼԻ ՔԱՐԱՅՐ	ուշ միջ-նադար	քաղաքի հս կողմում	<	միասրահ է
2				ԲՆԱԿԵԼԻ ՔԱՐԱՅՐ	ուշ միջ-նադար	քաղաքի հս կողմում	<	միասրահ է
3				ԳԵՐԵԶՄԱՆՈՑ	ուշ միջ- նադար	քաղաքի հս-աե եզրին, բարձրադիր վայրում	<	ավերված է
4				ԳՅՈՒՂԱՏԵՐԻ		քաղաքից 2 կմ հս-ամ, «Քյուր ծոր» վայրում	<	
5				ԽԱՉՔԱՐ	1320 թ.	քաղաքից 2 կմ հս	<	
6				ԽԱՉՔԱՐ ԴԱՀՊԱՀ ԿԱՐԴԱՊԵՏԻ	13-14 դդ.	Տորունից տանող ճանապարհին	<	
7				ՏԱՊԱՆԱՔԱՐ՝ ԱՍԼԱՆԻ	16 դ.	քաղաքի կենտրոնում	<	հարթ

ԱՆԱԹՅԱՆ

1	2	3	4	5	6	7	8	9
1				ԳԵՐԵԶՄԱՆՈՑ	ուշ միջ-նադար	գյուղից մոտ 500 մ հվ	<	
2				ԳՅՈՒՂԱՏԵՐԻ ԱՆԱԹՅԱՆ	միջնադար-20 դ.	գյուղից մոտ 500 մ ամ, Այրիգետի աջ ափին	<	ավերվել է 1931 թ. երկրաշարժից
	2.1			Գերեզմանոց	11-19 դդ.	գյուղատեղիի Սբ. Սարգիս եկեղեցուց հվ և ամ	<	ավերված է
		2.1.1		Խաչքար	11 դ.		<	ընկած է
		2.2		Գերեզմանոց	միջնա-դար-20 դ. սկիզբ	գյուղատեղիի Սբ. Սարգիս եկեղեցուց մոտ 100 մ աե, բարձունքի վրա	<	
		2.2.1		Խաչքար	9-10 դդ.		<	ընկած է
		2.2.2		Խաչքար	1003 թ.		<	
		2.2.3		Խաչքար Մարիամի	11-12 դդ.		<	ընկած է
		2.2.4		Տապանաքար	1674 թ.		<	բարձր է, պատկերաքանդակներով
		2.2.5		Տապանաքար՝ Գրիգորի	1581 թ.		<	օրորոցաձև է, տեղահանված
		2.2.6		Տապանաքար՝ Տողանի	1601 թ.		<	բարձր է, պատկերաքանդակներով
	2.3			Գերեզմանոց	17-19 դդ.	գյուղատեղիի Սբ. Սարգիս եկեղեցուց մոտ 80 մ հս, բլրի վրա	<	ավերված է
		2.3.1		Խաչքար՝ Մարտիրոսի և Շամնամի	1674 թ.		<	
		2.4		Եկեղեցի Սբ. Սարգիս	17 դ.		<	կիսավեր է
		2.4.1		Խաչքար	16-17 դդ.	եկեղեցու մեջ	<	
		2.4.2		Խաչքար	16-17 դդ.	եկեղեցու մեջ	<	
3				ԳՅՈՒՂԱՏԵՐԻ ԱՐԱՎՈՒՄ	միջնա-դար	գյուղից 2 կմ հվ, Այրիգետի ծախ ափին	<	ավերված է
	3.1			Գերեզմանոց	միջնա-դար	գյուղատեղիում, բլրի գագաթին	<	մեծ է, ավերված
		3.1.1		Խաչքար	10 դ.		<	ընկած է
		3.1.2		Խաչքար	11-12 դդ.		<	ընկած է
		3.2		Գերեզմանոց	միջնա-դար	գյուղատեղիում, թմբի վրա	<	փոքր է, ավերված
		3.2.1		Խաչքար	10 դ.		<	ընկած է
		3.2.2		Խաչքար	10 դ.		<	ընկած է
		3.2.3		Խաչքար	10 դ.		<	կիսով չափ հողի մեջ է
		3.2.4		Խաչքար	10 դ.		<	ընկած է
		3.2.5		Խաչքար	10-11 դդ.		<	արձանագիր է, ընկած

		3.2.6		Խաչքար	11-12 դդ.		<	Կիսով չափ հողի մեջ է
		3.2.7		Խաչքար	1211 թ.		<	ընկած է
4				ԳՅՈՒՂԱՏԵՂԻ ԽԱՉԻ ԳՅՈՒՂ	15-17 դդ.	գյուղից հս, Տոլորս տանող ճանապարհին	<	
5				ՂԱՄԱՐԱՆԱԴԱՇՏ	Ք.ա. 3-1 հազ.	Այրիգետի ծախ ափին, «Ջաղացի գլուխ» («Ջաղացատեղ») բարձրադիր վայրում	<	ավերված է
6				ՂԱՄԱՐԱՆԱԴԱՇՏ	Ք.ա. 3-1 հազ.	գյուղի շրջակայքում, հիմ- նականում՝ Ախլաթյան-Տոլորս ճանապարհի ուղղությամբ	<	ավերված է
7				ՏԱՊԱՆԱՔԱՐ	16-17 դդ.	գյուղի մեջ, Կ. Մովսիսյանի տնամերձ հողամասում	<	խոյանձ է, տեղա- փոխել են Սք. Սարգիս Եկեղեցուց 100 մ աե տարածվող գերեզմա- նոցից

ԱՂԻՏՈՒ

1	2	3	4	5	6	7	8	9
1				ԱՂԲՅՈՒՐ	1702 թ.	գյուղի մեջ	<	
2				ԱՄՐՈՑ	Ք.ա. 3 հազ. վերջ-Ք.ա.1 հազ.	գյուղի հվ մասում	<	ամբողջ Աղիտու
	2.1			Ղամբարանադաշտ	Ք.ա. 3 հազ. վերջ-Ք.ա.1 հազ.		<	
	2.2			Քարայր - կացարան	Ք.ա. 2-1 հազ.		<	
3				ԵԿԵՂԵՑԻ	վաղ միջնադար	գյուղի մեջ	<	միանավ է, կիսավեր
	3.1			Գերեզմանոց	վաղ միջնա-դար- 17 դ.		<	ավերված է
		3.1.1		Խաչքար	15 դ.		<	
		3.1.2		Խաչքար	16 դ.		<	ընկած է
		3.1.3		Խաչքար	16 դ.		<	արձանագիր է, պատվիրատու՝ Ստեփանոս
		3.1.4		Խաչքար՝ Աղմուրի	16 դ. սկիզբ		<	ընկած է
		3.1.5		Խաչքար՝ Սարգիս երեցի	1023 թ.		<	ընկած է
		3.1.6		Կոթող	6 դ.		<	
		3.1.7		Տապանաքար	1518 թ.		<	քանդակազարդ բեկոր
		3.1.8		Տապանաքար	16-17 դդ.		<	օրորոցած է, քանդակներով
		3.1.9		Տապանաքար՝ Ակոբի	1328 թ.		<	հարթ
		3.1.10		Տապանաքար՝ Սարտիրոսի	16-17 դդ.		<	կենցաղային տեսարանով
		3.1.11		Տապանաքար՝ Ուլուխանի	16-17 դդ.		<	քանդակազարդ բեկոր

ԱՆԳԵՂԱԿՈՑ

1	2	3	4	5	6	7	8	9
1				ԲԱՑՕԹՅԱ ԿԱՅԱՆ «ԾԱՂԿԻ ՍՈՒՐԲ»	քարի դար	գյուղի հվ-աե եզրին, Որոտանի կիրճի ծախ ափին, հրվանդանի վրա և լանջերին	<	
	1.1			Մատուռ «Ծաղկի սուրբ»	միջնադար		<	ավերված է
		1.1.1		Տապանաքար	1322 թ.	մատուռի մոտ	<	
	1.2			Քարայր «Ծաղկի սուրբ»	միջնադար	մատուռից մոտ 200 մ աե, ձոր իջնու ճանապարհի եզրին	<	Քարայր Փլված գաղա
2				ԲՆԱԿԱՏԵՂԻ	Ք.ա. 2 հազ. սկիզբ	գյուղի հվ եզրին, Որոտանի կիրճի ծախափնյա դարավանդաձև լանջերին	<	ավերված է
	2.1			Գյուղատեղի Անգեղակոթ	վաղ միջնա-դար- 19 դ. վերջ	գյուղից հվ	<	բրոնզեդարյան բնակատեղիի տարածքում է

	2.1.1	Գերեզմանոց	15-16 դդ.	գյուղատեղիի հս եզրին, ջրավազանի մոտ	<	ավերված է
	2.1.1.1	Խաչքար	15-16 դդ.		<	արձանագիր ստորին կես
	2.1.1.2	Խաչքար՝ տեր Բարսեղի	1489 թ.		<	տեղահանված է
	2.1.1.3	Խաչքար՝ տեր Միքայելի	1525 թ.		<	տեղահանված է
	2.1.2	Գերեզմանոց	16-17 դդ.	գյուղատեղիում, «Նոյնու» աղբյուրի մոտ	<	ավերված է
	2.1.2.1	Տապանաքար	16-17 դդ.		<	օրորոցած է, խնջույքի տեսարանով
	2.1.2.2	Տապանաքար Ալթունի	1609 թ.		<	օրորոցած է, կենցաղային տեսարանով
	2.1.3	Գերեզմանոց	16-19 դդ.	գյուղատեղիի հվ մասում	<	ավերված է
	2.1.3.1	Տապանաքար	17 դ.		<	օրորոցած է, տեղահանված, խնջույքի տեսարանով
	2.1.3.2	Տապանաքար	17 դ.		<	օրորոցած է, տեղահանված, խնջույքի տեսարանով
	2.1.3.3	Տապանաքար՝ Հարութի	1716 թ.		<	կենցաղային տեսարանով
	2.1.4	Ջրաղաց	19 դ.		S	
	2.1.4.1	Խաչքար	14 դ.	ջրաղացի մոտ	<	
	2.1.4.2	Խաչքար	15-16 դդ.	ջրաղացի մոտ	<	
	2.1.4.3	Խաչքար	16-17 դդ.	ջրաղացի մոտ	<	արձանագիր
3		ԲՆԱԿԱՏԵՂԻ	Ք.ա. 1 հազ. 2-րդ կես	գյուղից 1.5 կմ հս-ամ, Սք. Վարդան եկեղեցուց հս	<	
	3.1	Ղամբարանադաշտ	Ք.ա. 1 հազ. 2-րդ կես	բնակատեղիի աե մասում	<	
4		ԳԵՐԵԶՄԱՆՈՑ	վաղ միջ- նադար- 20 դ.	գյուղի հս եզրին, բարձունքի վրա	<	
	4.1	Խաչքար	1284 թ.		<	ցածր պատվանդանի վրա
	4.2	Խաչքար	14-15 դդ.		<	մասնատված է
	4.3	Խաչքար	14-15 դդ.		<	պատվանդանի վրա
	4.4	Խաչքար	15 դ.		<	պատվանդանի վրա
	4.5	Խաչքար	15 դ.		<	երկատված է, պատվանդանի վրա
	4.6	Խաչքար	15 դ.		<	երկատված է, պատվանդանի վրա
	4.7	Խաչքար	15 դ.		<	պատվանդանի վրա
	4.8	Խաչքար	15 դ.		<	պատվանդանի վրա
	4.9	Խաչքար	15 դ.		<	ցածր պատվանդանի վրա
	4.10	Խաչքար	15 դ.		<	արձանագիր վերին բեկոր
	4.11	Խաչքար	15 դ.		<	պատվանդանի վրա
	4.12	Խաչքար	15 դ.		<	երկատված է, ընկած
	4.13	Խաչքար	15-16 դդ.		<	պատվանդանի վրա
	4.14	Խաչքար	15-16 դդ.		<	ընկած է
	4.15	Խաչքար	15-16 դդ.		<	երկատված է, ընկած
	4.16	Խաչքար	15-16 դդ.		<	պատվանդանի վրա

4.17		Խաչքար	15-16 դդ.		<	երկատված է
4.18		Խաչքար	16-17 դդ.	կանգնեցված է 5 դ. կոթողի վրա	<	
4.19		Խաչքար	16-17 դդ.	կանգնեցված է 5 դ. կոթողի բազմաստիճան պատվանդանի վրա	<	
4.20		Խաչքար Աթաբեկի	1431թ.	գերեզմանոցի հս եզրին	<	պատվանդանի վրա
4.21		Խաչքար՝ Ամիրի և Գինեկի	1418 թ.	գերեզմանոցի ամ մասում	<	
4.22		Խաչքար՝ Գրիգոր քահանայի	1415 թ.	գերեզմանոցի ամ մասում	<	
4.23		Խաչքար՝ Խաչատուրի	15 դ.		<	ստորին բեկոր
4.24		Խաչքար՝ Մարտիրոսի	1357 թ.	գերեզմանոցի ամ մասում	<	երկատված է, ընկած
4.25		Խաչքար՝ Մուրադի	15 դ.		<	երկատված է, պատվանդանի վրա
4.26		Խաչքար՝ Յուսուփի	1421 թ.		<	մասնատված է
4.27		Խաչքար՝ Սուլդանի	1425 թ.		<	պատվանդանի վրա
4.28		Կոթող	5 դ.		<	կանգնեցված է բազմաստիճան պատվանդանից առանձին
4.29		Մատուռ	միջնադար	գերեզմանոցի հին թաղումների հատվածի հվ մասում	S	պահպանվել են հիմքերը
	4.29.1	Խաչքար	12 դ.	մատուռի խորանում	<	վերնամասը կտրված է
4.30		Մատուռ	միջնադար	գերեզմանոցի հին թաղումների հատվածի հվ մասում	S	պահպանվել են հիմքերը
4.31		Տապանաքար	1491 թ.		<	քանդակագարդ է, երկթեք վերնամասով
4.32		Տապանաքար	16 դ.		<	օրորոցաձև է, քանդակներով
4.33		Տապանաքար՝ Ալեքսանոսի	1550 թ.		<	խնջույքի տեսարանով
4.34		Տապանաքար՝ Ալթունի	16 դ.		<	որսի և խնջույքի տեսարանով
4.35		Տապանաքար՝ Աստվածատուր քահանայի	1405 թ.		<	օրորոցաձև
4.36		Տապանաքար՝ Բաղդասարի	1526 թ.		<	որսի և խնջույքի տեսարանով
4.37		Տապանաքար՝ Զազիկի և Դիլշատի	15-16 դդ.		<	օրորոցաձև
4.38		Տապանաքար՝ Իսկանդարի	1569 թ.		<	խնջույքի տեսարանով
4.39		Տապանաքար՝ Հայրապետի	1536 թ.		<	որսի տեսարանով
4.40		Տապանաքար՝ Ղազարի	1558 թ.		<	օրորոցաձև է, քանդակներով
4.41		Տապանաքար՝ Մուրադի	15-16 դդ.		<	որսի տեսարանով, քարգործ՝ Սարգիս շինող
4.42		Տապանաքար՝ Նազխաթունի	17 դ.		<	հարթ
4.43		Տապանաքար՝ Շապանի	16-17 դդ.		<	խնջույքի տեսարանով
4.44		Տապանաքար՝ Փիրնտարի	1549 թ.		<	որսի և խնջույքի տեսարանով
5		ԳԵՐԵԶՄԱՆՈՑ	9-19 դդ.	գյուղի կենտրոնում, Մշակույթի տան մոտ	<	ավերված է
5.1		Խաչքար	9 դ.	հենած է Մշակույթի տան պատին	<	տեղահանված է

	5.2		Խաչքար	10 դ.	հենած է մոտակա բնակելի տան պատին	<	տեղահանված է, ստորին աջ անկյունը՝ կտրված
	5.3		Խաչքար	14-15 դդ.	գերեզմանոցում	<	
	5.4		Խաչքար	14-15 դդ.	գերեզմանոցում	<	
	5.5		Խաչքար	15-16 դդ.	գերեզմանոցում	<	
	5.6		Խաչքար՝ Բայի և Փաշաբեկի	1606 թ.	գերեզմանոցում	<	ընկած է, կազմող՝ Դուկաս
	5.7		Խաչքար՝ Նավուզի	1425 թ.	գերեզմանոցում	<	
	5.8		Խաչքար՝ Պողոսի	1283 թ.	գերեզմանոցում	<	պատվանդանի վրա
	5.9		Տապանաքար	16-17 դդ.	գերեզմանոցում	<	խնջույքի տեսարանով
	5.10		Տապանաքար	16-17 դդ.	գերեզմանոցում	<	սեղանածև է, վար ու ցանքի տեսարանով
	5.11		Տապանաքար	16-17 դդ.	գերեզմանոցում	<	որսի և խնջույքի տեսարանով
	5.12		Տապանաքար՝ Առուստամի (Ըռըստամի)	1683 թ.	գերեզմանոցում	<	խնջույքի տեսարանով
	5.13		Տապանաքար՝ Թաթարի	16-17 դդ.	գերեզմանոցում	<	օրորոցածև է
	5.14		Տապանաքար՝ Քաբաբի	1656 թ.	գերեզմանոցում	<	օրորոցածև է, խնջույքի և որսի տեսարանով
6			ԳԵՐԵԶՄԱՆՈՑ	10-11 դդ.	գյուղի հվ-աե եզրին, «Սառենց սուրբ» մատուռից աե	<	ավերված է
	6.1		Խաչքար	10 դ.	գերեզմանոցում	<	ընկած է
	6.2		Մատուռ «Սառենց սուրբ»	միջնա-դար		<	ավերված է
	6.2.1		Խաչքար	10 դ.	մատուռում	<	
	6.2.2		Խաչքար	10 դ.	մատուռում	<	
	6.2.3		Խաչքար	10 դ.	մատուռում	<	
	6.2.4		Խաչքար	10 դ.	մատուռում	<	
	6.2.5		Խաչքար	10 դ.	մատուռում	<	
	6.2.6		Խաչքար	10-11 դդ.	ազուցված է մատուռի հս պատին	<	
	6.2.7		Խաչքար	11 դ.	մատուռում	<	
7			ԳԵՐԵԶՄԱՆՈՑ	10-17 դդ.	գյուղի մեջ, Սբ. Աստվածածին եկեղեցուց աե	<	ավերված է
	7.1		Խաչքար	10 դ.		<	ընկած է
	7.2		Խաչքար	10 դ.		<	ընկած է, ստորին ձախ անկյունը՝ կտրված
	7.3		Խաչքար	11 դ.		<	վերին եզրը կտրված է
	7.4		Խաչքար	16-17 դդ.		<	արձանագիր է, կիսով չափ հողի մեջ խրված
	7.5		Խաչքար	1611 թ.		<	
8			ԳԵՐԵԶՄԱՆՈՑ	19 դ.	գյուղի մեջ, մանկապարտեզի մոտ	S	փոքր է, ավերված
9			ԳԵՐԵԶՄԱՆՈՑ	19 դ. վերջ-20 դ. սկիզբ	գյուղի մեջ, Անգեղակոթ-Շաղատ ճանապարհի աջ կողմում	S	
10			ԳՅՈՒՂԱՏԵՐԻ ՎԵՐԻՆ ԳՈՐԵԶՈՐ	միջնադար	գյուղից մոտ 5 կմ հս-ամ, Որոտանի կիրճում, գետի ձախ ափին	<	ավերված է
	10.1		Եկեղեցի	միջնա-դար		<	կիսավեր է
11			ՂԱՄԲԱՐԱՆԱԴԱՇՏ	Ք.ա. 9-8 դդ.	գյուղից մոտ 1 կմ ամ	<	պեղվել է քարարկղային 8 դամբարան

12			ԴԱՄԲԱՐԱՆԱԴԱՇՏ ԳՈՒԹԱՆԱՍԱՐ (ԳՈՒԹԱՆԱԲԼՈՒՐ)	Ք.ա. 2- 1 հազ.	գյուղից 0.5-1.5 կմ հս-ամ, Անգեղակոթ-Երևան հին ճանապարհի երկու կողմում	<	
	12.1		Քարայր - կացարան Արյունի անձավ	վաղ շրջան- միջնադար	գյուղից 1.5 կմ հս-ամ, Գութանասարի դամբա- րանադաշտի ամ եզրին	<	Քարայր Արյունի գաղա
13			ԴԱՄԲԱՐԱՆԱԴԱՇՏ ՈՐՈՏԱՆ	Ք.ա. 2- 1 հազ.	գյուղից 0.2-1.5 կմ ամ	<	
14			ԵԿԵՂԵՑԻ	միջնադար	գյուղի կենտրոնում	<	կիսավեր է
	14.1		Գերեզմանոց	ուշ միջ-նադար- 19 դ.	Եկեղեցու հվ և ամ կողմերում	<	ավերված է
15			ԵԿԵՂԵՑԻ ՍԲ. ԱՍՏՎԱԾԱԾԻՆ	17 դ.	գյուղի մեջ	<	եռանավ բազիլիկ
	15.1		Գերեզմանոց	ուշ միջ-նադար	Եկեղեցուց հս-ամ	<	ավերված է. Ակոբ վարպետի 1549 թ. խաչքարը գերեզմա- նոցից տեղափոխել են Սիսիան
		15.1.1	Տապանաքար	16-17 դդ.		<	օրորոցաձև է, խնջույթի տեսարանով
	15.2		Գերեզմանոց	19 դ. վերջ-20 դ. սկիզբ	Եկեղեցու հս կողմում	S	
16			ԵԿԵՂԵՑԻ «ՀԱԶԱՐԱԲՐԿԻՉ»	ուշ միջ-նադար	գյուղի հվ կողմում, քարի մշակման արտադրամասի մոտ	<	կիսավեր է. հս պատի դեր է կատարում խա- չերով հարդարված ժայռը
	16.1		Գավիթ	ուշ միջ-նադար	կից է Եկեղեցուն ամ-ից	<	ավերված է
		16.1.1	Խաչքար	12 դ.		<	
		16.1.2	Խաչքար	15-16 դդ.		<	արձանագիր է, կիսազետնաբաղ
		16.1.3	Խաչքար	1526 թ. կամ 1536 թ.		<	
		16.1.4	Խաչքար	16 դ.		<	
		16.1.5	Խաչքար	16 դ.		<	վերին եզրը կտրված է
		16.1.6	Խաչքար	16 դ.		<	
		16.1.7	Խաչքար	17 դ.		<	
17			ԵԿԵՂԵՑԻ ՍԲ. ԱՏԵՓԱՆՈՍ	1708 թ.	գյուղի մեջ	<	միանավ
	17.1		Գավիթ	18 դ. սկիզբ	կից է Եկեղեցուն ամ-ից	<	ավերված է
	17.2		Գերեզմանոց	9 դ.- ուշ միջնա- դար	Եկեղեցուց հվ	<	ավերված է
		17.2.1	Խաչքար	9 դ.		<	պահպանվել է կիսով չափ
		17.2.2	Խաչքար	12-13 դդ.	գերեզմանոցում, Եկեղեցու ամ պատի մոտ	<	
		17.2.3	Խաչքար	12-13 դդ.		<	պատվիրատու՝ Սարգիս
		17.2.4	Խաչքար	16-17 դդ.		<	ստորին կես
		17.2.5	Տապանաքար	16 դ.		<	օրորոցաձև է, կազմող՝ Պախշայիչ
		17.2.6	Տապանաքար՝ Պարեք աղայի	16 դ.		<	օրորոցաձև է, կազմող՝ Պախշայիչ
	17.3		Խաչքար	10 դ.	ազուցված է Եկեղեցու ամ ճակատին	<	
	17.4		Խաչքար	1283 թ.	ազուցված է Եկեղեցու ամ ճակատին	<	պատվիրատու՝ Օհանես
	17.5		Խաչքար	16 դ.	ազուցված է Եկեղեցու մուտքից վեր	<	
	17.6		Խաչքար՝ Թունիի	15-16 դդ	Եկեղեցու հվ պատի խորշում	<	

	17.7		Խաչքար՝ Մուլքիի	1542 թ.	հենած է եկեղեցու հվ պատին, ներքուստ	<	
18			ԵԿԵՂԵՑԻ ՍԲ. ՎԱՐՂԱՆ	13 դ.	գյուղից 0.5 կմ ամ, Անգեղակոթ-Շաղաթ ճանապարհից աջ	<	
	18.1		Գավիթ	13 դ.	կից է Սբ. Վարդան եկեղեցուն ամ-ից	<	կիսավեր է
	18.1.1		Խաչքար	11-12 դդ.	գավթում	<	
	18.1.2		Խաչքար	13 դ.	գավթում	<	
	18.1.3		Խաչքար՝ Ամիրշատի	1300 թ.	գավթում	<	
	18.1.4		Խաչքար՝ Խոցաղեղի	1298 թ.	գավթում	<	
	18.2		Գերեզմանոց	5-16 դդ.	եկեղեցու հվ կողմում	<	ավերված է
	18.2.1		Խաչքար	10 դ.		<	տեղահանված է
	18.2.2		Խաչքար	10 դ.		<	կիսով չափ հողի մեջ է
	18.2.3		Խաչքար	11 դ.		<	տեղահանված է
	18.2.4		Կոթող	5 դ.		<	ենթադրվում է, որ Վարդան Մամիկոնյանի մահարձանն է, պահպանվել են խոյակը և բեկորներ
	18.2.5		Տապանաքար՝ Ջանիբեկի	1550 թ.		<	օրորոցածն է, կենցաղային տեսարանով ավերված են
	18.3		Շինություններ՝ օժանդակ	13 դ.		<	
	18.3.1		Խաչքար	10 դ.	եկեղեցուց հվ, ավերված շինության մեջ	<	կիսով չափ հողի մեջ է
	18.3.2		Խաչքար	10 դ.	եկեղեցուց հվ, ավերված շինության մեջ	<	
	18.4		Քարայր - կացարան	միջնադար	կից է գավթի հս պատին	<	
19			ԺԱՅՈՒՊՈՒՍԿԵՐՆԵՐ	Ք.ա. 5-4 հազ.	Ուղտասարում	<	
20			ԽԱՉՔԱՐ ԳՈՒՆԱԶԻ	1324 թ.	գյուղից մոտ 500 մ արևելքում	<	ընկած է
21			ՀՆԱՎԱՅՐ «ՊՈՒԻԳՈՆ»	Ք.ա. 6 հազ. վերջ – միջնադար	գյուղից 1.5-2 կմ ամ, Որոտանի ձախ ափին	<	տարածքի մի մասը պատկանում է գյուղին, մյուս մասը՝ անտառ-տնտեսությանը, մեծ մասը վերածվել է քարհանքի
	21.1		Բնակատեղի	Ք.ա. 6 հազ. վերջ – 4 հազ.	գյուղից 2 կմ ամ, Որոտանի կիրճում, գետի ձախ ափին, Ներքին Գողեծոր տեղամասում	<	գբաղեցնում է ընդարձակ տարածք
	21.1.1		Բարձրաքանդակ նշաններ	բրոնզի դար, միջնադար	Ներքին Գողեծորի հս մասում, աղբյուրի մոտ, քարացրոններում	<	
	21.1.2		Ժայռապատկեր	Ք.ա. 5-4 հազ.	բնակատեղիի անտառապատ հատվածում	<	
	21.1.3		Փորածո նշաններ	բրոնզի դար, միջնադար	գյուղից 1 կմ ամ, քարացրոններում	<	
	21.2		Բնակատեղի	անտիկ շրջան-միջնա-դար	Անգեղակոթ-Շաղաթ ճանապարհից աջ, Ներքին Գողեծոր տեղամասում, հանրակացարանի շենքի շրջակայքում	<	գբաղեցնում է ընդարձակ տարածք
	21.2.1		Եկեղեցի	վաղ միջնադար		<	ավերված է
	21.2.2		Խաչքար	9 դ.	ավերված եկեղեցու մոտ	<	տեղահանված է
	21.2.3		Ջրամբար	անտիկ շրջան		<	կիսավեր է
22			ՀՈՒՆԱՐՁԱՆ՝ ԵՐԿՐՈՐԴ ԱՇԽԱՐՀԱՍԱՐՏՈՒՄ ՋՈՂՎԱԾՆԵՐԻՆ	1975 թ.	գյուղի մեջ, դպրոցի մոտ	S	

23				ՀՈՒՇԱՐՁԱՆ՝ ԱՆՂՐԱՆԻԿ ՕՋԱՆՅԱՆԻ	1991թ.	գյուղի կենտրոնում, Մշակույթի տան մոտ	<	քանդ.՝ <. Մուրադյան, Լ. Գրիգորյան
24				ԶԻԹՀԱՆ	19 դ.	գյուղի մեջ, Սբ. Աստվածածին եկեղեցուց հս	<	
25				ՄԱՏՈՒՌ	ուշ միջնադար	գյուղի մեջ, Սբ. Աստվածածին եկեղեցուց մոտ 150 մ աե, Սեյրան Մկրտչյանի տան մոտ	<	ավերված է
	25.1			Խաչքար	16 դ.		<	
	25.2			Խաչքար	16 դ.		<	
	25.3			Խաչքար	16 դ.		<	
	25.4			Տապանաքար՝ Սարգիս սարկավազի	1529 թ.		<	հարթ
26				ՏԱՊԱՆԱՔԱՐ ՂԱՐԱԲԵԿԻ	16-17 դդ.	գյուղի մեջ, մանկապարտեզի բակում	<	
27				ՔԱՐԱՅՐ - ԿԱՑԱՐԱՆ	միջնադար	գյուղից 0.5 կմ ամ, Սբ. Վարդան եկեղեցուց 40 մ ամ	<	
28				ՔԱՐԱՅՐ - ԿԱՑԱՐԱՆՆԵՐ	միջնադար	գյուղի հվ-ամ եզրին, Սբ. Աստվածածին եկեղեցու մոտ	<	4 քարայր
29				ՔԱՐԱՅՐ - ԿԱՑԱՐԱՆՆԵՐ	միջնադար	գյուղից աե	<	8 քարայր

ԱՇՈՏԱՎԱՆ

1	2	3	4	5	6	7	8	9
1				ԳՅՈՒՂԱՏԵՂԻ ԱՇՈՏԱՎԱՆ	19-20 դդ.	գյուղից մոտ 500 մ հվ-աե, ջրամբարի մոտ	S	այլ անվանում՝ Աղբենդ, տարածքի մեծ մասը և եկեղեցին մնացել են Տոլորսի ջրամբարի տակ
	1.1			Գերեզմանոց	19-20 դդ.		S	
		1.1.1		Խաչքար	1342 թ.		<	կազմող՝ Փոփխիկ, տեղափոխել են մոտակա Կիրակոսիկ գյուղատեղիից
2				ԳՅՈՒՂԱՏԵՂԻ ԿԻՐԱԿՈՍԻԿ	13-19 դդ.	գյուղից մոտ 1 կմ հվ-աե, ջրամբարի մոտ, թեքաղի տեղանքում	<	այլ անվանում՝ Աղբենդ, ավերված է
	2.1			Գերեզմանոց	13 դ.- ուշ միջնադար		<	ավերված է
		2.1.1		Տապանաքար	16-17 դդ.		<	օրորոցածն է՝ վիշապամարտի տեսարանով
		2.1.2		Տապանաքար	16-17 դդ.		<	բարձր է, քանդակագործ սեղանածն է
		2.1.3		Տապանաքար Շաքանի	16-17 դդ.		<	բարձր է, խնջույքի և որսի տեսարանով
		2.1.4		Տապանաքար Տողանի	1601 թ.		<	
	2.2			Գերեզմանոց	19 դ.	գյուղատեղիից Տոլորս տանող արահետի միջնամասում	<	
3				ՀՈՒՇԱՐՁԱՆ՝ ԵՐԿՐՈՐԴ ԱՇԽԱՐՀԱՄԱՐՏՈՒՄ ԶՈՒԿԱԾՆԵՐԻՆ	1972 թ.	գյուղի մեջ, բարձունքի վրա	S	

ԱՐԵՎԻՍ

1	2	3	4	5	6	7	8	9
1				ԱՄՐՈՑ		գյուղից 10-12 կմ հվ	<	
2				ԳՅՈՒՂԱՏԵՂԻ ԹԱՆԱՀԱՏ	5 դ.- ուշ միջնադար	գյուղից 3 կմ հս	<	ավերված է
	2.1			Եկեղեցի Թանահատի Սբ. Ստեփանոս (Թանահատի վանք)	491 թ.	Սիսիան գետի վերին հոսանքի աջափնյակում	<	այլ անվանում՝ Կարմիր վանք, Ղրզղլ վանք, միանավ, հվ-ից կից ունեցել է սրահ

		2.1.1		Գերեզմանոց	5 դ.- ուշ միջնադար		<	ավերված է, տարածքից հայտնաբերվել է Արգիշտի Բ-ի սեպագիր արձանագրությունը (Ք.ա. 7 դ.), որն այժմ պահվում է Երևանի «Էրեբունի» թանգարանում
		2.1.1.1		Ղամբարան	Ք.ա. 1 հազ.	վանքի ամ կողմում, բլրակի վրա	<	
		2.1.1.2		Խաչքար	10 դ.		<	ընկած է
		2.1.1.3		Խաչքար	10-11 դդ.		<	
		2.1.1.4		Խաչքար	10-11 դդ.		<	
		2.1.1.5		Խաչքար՝ Գրիգոր երեցի	14-15 դդ.		<	
		2.1.1.6		Խաչքար՝ Գրիգորիկ երեցի	986 թ.		<	ընկած է
		2.1.1.7		Խաչքար՝ Հովսեփի (Հուսեփի)	1271 թ.		<	ընկած է
		2.1.1.8		Տապանաքար՝ հայր Գրիգորի	6-7 դդ.		<	

ԲԱԼԱԲ

1	2	3	4	5	6	7	8	9
1				ԱՄՐՈՑ	Ք.ա. 7-4 դդ.	գյուղից 1.5 կմ ան, Որոտանի աջ ափին	<	
	1.1			Ղամբարանադաշտ	վաղ երկաթի դար- Ք.ա. 6-4 դդ.	ամրոց-բնակատեղիից հվ և ան, դարավանդի վրա	<	
2				ԳԵՐԵԶՄԱՆՈՑ	10-19 դդ.	գյուղի հվ եզրին, գործող գերեզմանոցի մոտ	<	ավերված է
	2.1			Խաչքար	10 դ.		<	տեղահանված է
3				ԳԵՐԵԶՄԱՆՈՑ	16-20 դդ.	գյուղի հվ-ան եզրին	<	գործող
	3.1			Հուշարձան՝ Երկրորդ աշխարհամարտում զոհվածներին	1971-1972 թթ.	գերեզմանոցի հս եզրին	S	Ճարտ.՝ Վ. Մնացականյան
4				ԵՎԵՂԵՑԻ ՍԲ. ԳԵՎՈՐԳ	17 դ.	գյուղի մեջ	<	
	4.1			Գերեզմանոց	17-19 դդ.		<	
		4.1.1		Տապանաքար	16-17 դդ.	գերեզմանոցում	<	խոյաձև

ԲՆՈՒՆԻՍ

1	2	3	4	5	6	7	8	9
1				ԳԵՐԵԶՄԱՆՈՑ	10-20 դդ.	գյուղի հս եզրին	<	
	1.1			Խաչքար	12-13 դդ.		<	
	1.2			Խաչքար	1331 թ.		<	որմնափակ է, Ճարտ.՝ Գրիգորիկ վարդապետ. վերջինիս մակագրությունը կրող շարվածքի քարերից մեկը հետագայում օգտագործվել է որպես շիրմաքար
	1.3			Խաչքար՝ թևավոր	16-17 դդ.		<	բեկոր
	1.4			Տապանաքար	1422 թ.	որմնափակ խաչքարի մոտ	<	հարթ
	1.5			Տապանաքար	1549 թ.	որմնափակ խաչքարից մի քանի մետր ան	<	օրորոցաձև է, առյուծի և ցլի կռվի տեսարանով
	1.6			Տապանաքար	1645 թ.		<	սեղանաձև է, խնջույքի տեսարանով
	1.7			Տապանաքար	16-17 դդ.		<	բարձր է, քանդակագարդ

	1.8		Տապանաքար	16-17 դդ.	որմնափակ խաչքարից մի քանի մետր հվ-ամ	<	բարձր է, վար ու ցանցի տեսարանով
	1.9		Տապանաքար	16-17 դդ.	որմնափակ խաչքարից մի քանի մետր ան	<	բարձր է, խնջույքի տեսարանով
	1.10		Տապանաքար	17 դ.		<	սեղանաձև է, կենցաղային տեսարանով
	1.11		Տապանաքար	1727 թ.		<	պատվիրատու՝ Գալուստ, վար ու ցանցի և խնջույքի տեսարաններով
	1.12		Տապանաքար՝ էխանիսի	1604 թ.		<	օրորոցաձև է, կենցաղային տեսարանով
	1.13		Տապանաքար՝ Խաթունչինի	15 դ.	որմնափակ խաչքարի մոտ	<	հարթ
	1.14		Տապանաքար՝ Կարապետ քահանայի	1414 թ.	որմնափակ խաչքարի մոտ	<	հարթ
	1.15		Տապանաքար՝ Մարտիրոսի	1451 թ.	որմնափակ խաչքարից մի քանի մետր ան	<	
2			ԳԵՐԵԶՄԱՆՈՑ	ուշ միջ-նադար	գյուղի հվ եզրին, բարձունքի վրա, Սբ. Մարիամ Աստվածածին նորաշեն սրբատեղիի մոտ	S	ավերված է
3			ԳՅՈՒՂԱՏԵՐԻ ԱՂԱՀԻ	միջնա-դար-20 դ. սկիզբ	գյուղից 2 կմ ամ	<	
	3.1		Գերեզմանոց	միջնա-դար-20 դ. սկիզբ		<	
4			ԳՅՈՒՂԱՏԵՐԻ ԶԱԲԱԶԱՏՈՐ (ԶՈՐԲԱ ԾԱՏՈՒՐ)	10-20 դ. սկիզբ	գյուղից 3 կմ ամ, Բնունիս և Թասիկ գյուղերի սահմանազխին	<	ավերված է
	4.1		Գերեզմանոց	10-17 դդ.	«Խաչքարի հանդամաս»-ում	<	
5			ԳՅՈՒՂԱՏԵՐԻ ԶԱՆՂՈՒԹԱՐԱՆ	10-17 դդ.	գյուղից 500 մ հվ-ամ	<	
	5.1		Գերեզմանոց	10-17 դդ.		<	
6			ԵԿԵՂԵՑԻ ՍԲ. ԱՍՏՎԱԾԱԾԻՆ	վերա-կառ. 19 դ.	գյուղի մեջ	<	
	6.1		Գերեզմանոց	14-19 դդ.	եկեղեցուց հվ	<	տապանաքարերն ագուցված են եկեղեցու պատերին
	6.1.1		Մատուռ «Նահատակի»	19 դ.	եկեղեցուց հվ	<	կիսագետնափոր է
	6.1.2		Տապանաքար	1559 թ.	գերեզմանոցում, եկեղեցուց 10 մ հվ	<	օրորոցաձև է, կենցաղային տեսարանով
	6.2		Խաչքար	1290 թ.	ագուցված է եկեղեցու ան ճակատին	<	
	6.3		Խաչքար	1432 թ.	ագուցված է եկեղեցու հվ ճակատին	<	
	6.4		Խաչքար	1432 թ.	ագուցված է եկեղեցու հվ ճակատին, մուտքից ձախ	<	
	6.5		Խաչքար	15 դ.	եկեղեցու մկրտության ավազանի խորշում	<	
	6.6		Խաչքար	15-16 դդ.	ագուցված է եկեղեցու հվ ճակատին, մուտքից աջ	<	
	6.7		Խաչքար	15-16 դդ.	ագուցված է եկեղեցու ան ճակատին	<	արձանագիր վերին բեկոր
	6.8		Խաչքար	15-16 դդ.	ագուցված է եկեղեցու ան ճակատի վերնամասում	<	արձանագիր վերին կես
	6.9		Խաչքար	16-17 դդ.	ագուցված է եկեղեցու հս-ան ավանդատան մուտքից վեր	<	արձանագիր է, պատվիրատու՝ Աղա
	6.10		Խաչքար	16-17 դդ.	ագուցված է եկեղեցու ան ճակատին	<	վերին կես
	6.11		Տապանաքար	16-17 դդ.	ագուցված է եկեղեցու հվ-ան ավանդատան մուտքից վեր	<	խնջույքի տեսարանով

7				ՀՈՒՇԱՐՁԱՆ՝ ԵՐԿՐՈՐԴ ԱՇԽԱՐՀԱՄԱՐՏՈՒ Մ ՋՈՀՎԱԾՆԵՐԻՆ	1974 թ.	գյուղի մեջ	S	ճարտ.՝ Վ. Դոլուխանյան
	7.1			Խաչքար	15-16 դդ.	հուշարձանի մոտ, նորաշեն սրբատեղիում	<	

ԲՈՆԱԿՈԹ

1	2	3	4	5	6	7	8	9
1				ԱՂԲՅՈՒՐ «ԹՈՒՄԻ»	1640 թ., վերակառ. 1989 թ.	գյուղի մեջ	<	
	1.1			Խաչքար	10-11 դդ.	աղբյուրի մոտ	<	
2				ԱՄՐՈՑ ՈՐՁԱԲԵՐԴ - 1	Ք.ա. 1 հազ. կեսեր	գյուղից 500 մ հս	<	
3				ԱՄՐՈՑ ՈՐՁԱԲԵՐԴ - 2 (ԾԱՂԿԱՎԱՆ)	Ք.ա. 1 հազ. 2-րդ կես-միջնադար	գյուղից 1.5 կմ հս-աե	<	
4				ԲՆԱԿԵԼԻ ՔԱՐԱՅՐԵՐ	ուշ միջ-նադար	գյուղից 1-2 կմ հս-աե, «Ծակերի ձոր» վայրում	<	
5				ԳԵՐԵԶՄԱՆՈՑ	միջնա-դար- 20 դ.	գյուղի ամ կողմում	<	աե կողմում Աղոնցների, կենտրոնում՝ Մելիք-Թանգյանների տոհմական գերեզմանատներն են
	5.1			Խաչքար	11 դ.		<	
6				ԳԵՐԵԶՄԱՆՈՑ	միջնա-դար- 20 դ.	գյուղի հս եզրին, բարձունքի վրա	S	
	6.1			Խաչքար	10 դ.		<	ընկած է
	6.2			Տապանաքար Կիլիկի	1683 թ.		<	խնջույքի տեսարանով
	6.3			Տապանաքար՝ Սիլիմանի	1683 թ.		<	խնջույքի տեսարանով
7				ԳԵՐԵԶՄԱՆՈՑ	միջնա-դար- 20 դ.	գյուղի հս-աե կողմում, Բռնակոթ-Սիսիան ճանապարհից ձախ	S	
	7.1			Խաչքար	9-10 դդ.	գերեզմանոցի կենտրոնում	<	
8				ԳՅՈՒՂԱՏԵՂԻ ԿԵՎԱՆՍ	15-19 դդ.	գյուղից 2 կմ հս	<	այլ անվանումներ՝ Գայլոց վանք, Կիլեվանց
9				ԳՅՈՒՂԱՏԵՂԻ ԿՈՐՈՎԻ	միջնադար-19 դ. սկիզբ	գյուղից 1 կմ ամ	<	այլ անվանում՝ Կրով, ավերված է
10				ԵՎԵՂԵՑԻ ՍԲ. ԳՐԻԳՈՐ	1704 թ.	գյուղի կենտրոնում	<	եռանակ բազիլիկ
	10.1			Գավիթ	1848 թ.	կից է եկեղեցուն հվ-ից	<	կառ.՝ Մելիք Թանգի Բ
		10.1.1		Խաչքար	1358 թ.	ազուցված է գավթի աե պատին, ներքուստ	<	
		10.1.2		Խաչքար	16-17 դդ.	ազուցված է գավթի աե պատին, ներքուստ	<	
		10.1.3		Խաչքար	16-17 դդ.	ազուցված է գավթի ամ պատին, ներքուստ	<	
		10.1.4		Տապանաքար	16-17 դդ.	ազուցված է գավթի հս պատին, ներքուստ	<	կենցաղային տեսարանով
	10.2			Գերեզմանոց	19 դ.	եկեղեցուց հվ	<	
	10.3			Խաչքար	11 դ.	ազուցված է եկեղեցու ամ ճակատին	<	
	10.4			Խաչքար	12 դ.	ազուցված է եկեղեցու հս ճակատին	<	
	10.5			Խաչքար	12-13 դդ.	ազուցված է եկեղեցու հվ պատին, մուտքից աջ	<	
	10.6			Խաչքար	12-13 դդ.	եկեղեցու երկրորդ հարկի հվ-աե ավանդատան հվ խորշում	<	
	10.7			Խաչքար	1554 թ.	եկեղեցու հվ-աե ավանդատնից թաքստոց տանող բացվածքում	<	
	10.8			Խաչքար	16-17 դդ.	եկեղեցու երկրորդ հարկի հվ-աե ավանդատան հս խորշում	<	
	10.9			Խաչքար	16-17 դդ.	եկեղեցու հվ-աե ավանդատնից թաքստոց տանող բացվածքում	<	
	10.10			Խաչքար	16-17 դդ.	եկեղեցու երկրորդ հարկի հվ-աե ավանդատան հվ խորշում	<	

10.11		Խաչքար	16-17 դդ.	Եկեղեցու երկրորդ հարկի հվ-ան ավանդատան հս խորշում	<	
10.12		Խաչքար	16-17 դդ.	Եկեղեցու երկրորդ հարկի հվ-ան ավանդատան հս խորշում	<	արծանագիր
10.13		Խաչքար	16-17 դդ.	Եկեղեցու հս-ան ավանդատանից թաքստոց տանող բացվածքում	<	
10.14		Խաչքար	16-17 դդ.	Եկեղեցու հս-ան ավանդատանից թաքստոց տանող բացվածքում	<	
10.15		Խաչքար	16-17 դդ.	Եկեղեցու խորանի հվ խորշում	<	
10.16		Խաչքար	16-17 դդ.	Եկեղեցու խորանի հվ խորշում	<	
10.17		Խաչքար	16-17 դդ.	Եկեղեցու խորանի հվ խորշում	<	
10.18		Խաչքար	16-17 դդ.	ագուցված է եկեղեցու հվ պատին	<	
10.19		Խաչքար	16-17 դդ.	ագուցված է եկեղեցու ամ ճակատին, մուտքից ձախ	<	
10.20		Խաչքար	16-17 դդ.	ագուցված է եկեղեցու ամ ճակատին, մուտքից ձախ	<	
10.21		Խաչքար՝ Աղամի	1551 թ.	ագուցված է եկեղեցու հվ պատին, մուտքից ձախ	<	
10.22		Խաչքար՝ Աղաջանի	16-17 դդ.	Եկեղեցու խորանի հս խորշում	<	բեկոր
10.23		Տապանաքար	1428 թ.	ագուցված է եկեղեցու հվ պատին	<	բարձր է, քանդակներով
10.24		Տապանաքար	1541 թ.	ագուցված է եկեղեցու հվ պատին	<	որսի տեսարանով
10.25		Տապանաքար	1563 թ.	ագուցված է եկեղեցու ամ ճակատին, մուտքից աջ	<	խաչաքանդակներով
10.26		Տապանաքար	1571 թ.	ագուցված է եկեղեցու հս պատին	<	բարձր է, խաչաքանդակներով
10.27		Տապանաքար	16-17 դդ.	ագուցված է եկեղեցու հս պատին	<	վար ու ցանքի տեսարանով
10.28		Տապանաքար	16-17 դդ.	ագուցված է եկեղեցու հս պատին	<	արծանագիր է, խաչաքանդակներով
10.29		Տապանաքար	16-17 դդ.	ագուցված է եկեղեցու հս պատին	<	որսի և խնջույքի տեսարանով
10.30		Տապանաքար	16-17 դդ.	ագուցված է եկեղեցու հս ճակատին	<	խնջույքի տեսարանով
10.31		Տապանաքար	16-17 դդ.	ագուցված է եկեղեցու հս ճակատին	<	վար ու ցանքի տեսարանով
10.32		Տապանաքար	16-17 դդ.	ագուցված է եկեղեցու հվ ճակատին	<	որսի և խնջույքի տեսարանով
10.33		Տապանաքար	16-17 դդ.	ագուցված է եկեղեցու հվ ճակատին	<	առյուծի և ցլի մարտի տեսարանով
10.34		Տապանաքար	16-17 դդ.	ագուցված է եկեղեցու հվ ճակատին	<	քանդակագարդ է
10.35		Տապանաքար	16-17 դդ.	ագուցված է եկեղեցու ամ ճակատին	<	արծանագիր է, խաչաքանդակներով
10.36		Տապանաքար	16-17 դդ.	ագուցված է եկեղեցու ամ ճակատին	<	արծանագիր է, խաչաքանդակներով
10.37		Տապանաքար	16-17 դդ.	ագուցված է եկեղեցու ան ճակատին	<	որսի տեսարանով
11		ՀՈՒՇԱՂԲՅՈՒՐ՝ ԵՐԿՐՈՐԴ ԱՇԽԱՐՀԱՄԱՐՏՈՒՄ ԶՈՂԿԱԾՆԵՐԻՆ	1946 թ.	գյուղի կենտրոնում	<	
12		ՀՈՒՇԱՐՁԱՆ՝ ԵՐԿՐՈՐԴ ԱՇԽԱՐՀԱՄԱՐՏՈՒՄ ԶՈՂԿԱԾՆԵՐԻՆ	1950 թ.	գյուղի մեջ	<	
12.1		Խաչքար	10-11 դդ.	հուշարձանի մոտ	<	
12.2		Խաչքար	11 դ.	հուշարձանի մոտ	<	
12.3		Տապանաքար	16-17 դդ.	հուշարձանի մոտ	<	խոյաձև
13		ՀՈՒՇԱՐՁԱՆ՝ ԵՐԿՐՈՐԴ ԱՇԽԱՐՀԱՄԱՐՏՈՒՄ ԶՈՂԿԱԾՆԵՐԻՆ	1988 թ.	գյուղի կենտրոնում	<	ճարտ.՝ Ա. Իսրայելյան, քանդ.՝ Գ. Բաղդասարյան
14		ՀՈՒՇԱՐՁԱՆ՝ ԿՈՄԻՏԱՍԻ		գյուղի մեջ, բլրագագաթին	<	

15				ՀՈՒՇԱՐՁԱՆ՝ ՍԱՄՍՈՆ ՄԿՐՏՈՒՄՅԱՆԻ ԵՎ ԼԻՊԱՐԻՏ ԻՄՐԱՅԵԼՅԱՆԻ	1970-ական թթ.	գյուղի մեջ	S	
16				ՄԱՏՈՒՐ	միջնադար	գյուղից մոտ 2 կմ աե, «Խաչեր» վայրում	<	ընդգծվում են աե, հվ և մասամբ՝ հս պատե- րի հիմքերը
	16.1			Խաչքար	10-11 դդ.	ավերված մատուռում	<	արձանագիր
17				ՇԵՆՔ ԴՊՐՈՑԻ	1882 թ.	գյուղի մեջ	<	շրջանի առաջին դպրոցն է

ԳԵՏԱԹԱՂ

1	2	3	4	5	6	7	8	9
1				ԱՄՐՈՑ	Ք.ա. 2-1 հազ.	գյուղի մեջ. բլրի վրա	<	
	1.1			Դամբարանադաշտ	Ք.ա. 2-1 հազ.		<	պատահականորեն բացվել է Ք.ա. 8-7 դդ. դամբարան
2				ԲՆԱԿԵԼԻ ՔԱՐԱՅՐ	ուշ միջ-նադար	գյուղից մոտ 5.5 կմ հս, Բահարլու տանող ճանապարհին	<	
3				ԲՆԱԿԵԼԻ ՔԱՐԱՅՐ	ուշ միջ-նադար	գյուղից մոտ 6 կմ հս, Բահարլու տանող ճանապարհին	<	երկհարկ
4				ԳԵՐԵԶՄԱՆՈՑ	13-19 դդ.	գյուղի հվ-ամ կողմում	<	
5				ԳՅՈՒՂԱՏԵՂԻ ԱԿՆՈՒՏ	15-19 դդ.	գյուղից մոտ 500 մ աե	<	
6				ԳՅՈՒՂԱՏԵՂԻ ՏԱՆՁԱՏԱԾ	15-19 դդ.	գյուղից մոտ 1.5 կմ ամ	<	
	6.1			Մատուռ	16-17 դդ.		<	պատերը պահ- պանվել են 0.8-1 մ բարձրությամբ
7				ՂԱՄԲԱՐԱՆԱՂԱՇՏ	Ք.ա. 2-1 հազ.	գյուղի հս եզրին	<	
8				ԵՎԵՂԵՑԻ ՍԲ. ԱՏՏՎԱԾԱԾԻՆ	1651-1652 թթ.	գյուղի մեջ	<	եռանավ բազիլիկ
	8.1			Գերեզմանոց	միջնա-դար- 19 դ.	եկեղեցուց հվ	<	ավերված է, խաչքա- րերն ագուցված են եկեղեցու պատերին
	8.2			Խաչքար	12-13 դդ.	ագուցված է եկեղեցու հվ ճակատին, մուտքից ձախ	<	
	8.3			Խաչքար	14-15 դդ.	եկեղեցու մեջ	<	ընկած է
	8.4			Խաչքար	14-15 դդ.	ագուցված է եկեղեցու ամ պատին	<	
	8.5			Խաչքար	1451 թ.	ագուցված է եկեղեցու հս-աե ավանդատան ամ պատին, մուտքից վեր	<	
	8.6			Խաչքար	16-17 դդ.	ագուցված է եկեղեցու հվ ճակատին	<	
	8.7			Խաչքար	16-17 դդ.	ագուցված է եկեղեցու բեմի ճակատին	<	
	8.8			Խաչքար	16-17 դդ.	եկեղեցու մկրտարանի խորշում	<	արձանագիր
	8.9			Խաչքար՝ Թովմասի	15-16 դդ.	ագուցված է եկեղեցու հս-աե ավանդատան աե պատին	<	
	8.10			Խաչքար՝ Վարդանի	13 դ.	ագուցված է եկեղեցու հվ-աե ավանդատան պատին, մուտքից ձախ	<	
9				ՀՈՒՇԱՐՁԱՆ՝ ԵՐԿՐՈՐԴ ԱՇԽԱՐՀԱՄԱՐՏՈՒՄ ԶՈՀՎԱԾՆԵՐԻՆ	1975 թ.	գյուղի մեջ	S	

ԳՐԱՅՔ

1	2	3	4	5	6	7	8	9
1				ԲՆԱԿԱՏԵՂԻ	Ք.ա. 3-1 հազ.	գյուղից 0.5 կմ ամ	<	
	1.1			Դամբարանադաշտ	Ք.ա. 3-1 հազ.		<	

2				ՀՈՒՇԱՂՔՅՈՒՐ	1992 թ.	գյուղի հվ եզրին, Վայք-Սիսիան ավտոճանապարհի ձախ կողմում	S	
3				ՀՈՒՇԱՂՔԱՆ «ՋԱՆԳԵԶՈՒՐԻ ՂԱՐՊԱՍՆԵՐ»	1987 թ.	գյուղից ամ, Սիսիանի լեռնանցքի ամենաբարձր կետում, Վայք-Սիսիան մայրուղու երկու կողմում	<	ժող. անվանումը՝ «Ջանգեր», ճարտ.՝ Ա. Իսրայելյան, քանդ.՝ Գ. Բաղդասարյան, Գ. Ղարիբյան

ՂԱՐՔԱՍ

1	2	3	4	5	6	7	8	9
1				ԲՆԱԿԵԼԻ ՔԱՐԱՅՐԵՐ	միջնադար	գյուղի հս եզրին	<	
2				ԳԵՐԵԶՄԱՆՈՑ	10-20 դդ.	գյուղի ամ մասում, բլրի վրա	<	
3				ԳԵՐԵԶՄԱՆՈՑ	13-15 դդ.	գյուղից մոտ 2 կմ հս-աե, «Փարվանց» վայրում, բլրավանջին	<	ավերված է
	3.1			Խաչքար	13-14 դդ.		<	արձանագիր է, ընկած
	3.2			Խաչքար	14-15 դդ.		<	ընկած է
4				ԳԵՐԵԶՄԱՆՈՑ	13-20 դդ.	գյուղի հս կողմում, բլրի վրա	<	
	4.1			Խաչքար	1286 թ.		<	վերին կես
	4.2			Խաչքար	1472 թ.		<	
	4.3			Խաչքար	15-16 դդ.		<	ընկած է, աջակողմյան վերին հատվածը՝ կտրված
	4.4			Տապանաքար	1584 թ.		<	օրորոցաձև է, կենցաղային տեսարանով
	4.5			Տապանաքար	16-17 դդ.		<	օրորոցաձև է, պատկերաքանդակներով
	4.6			Տապանաքար	16-17 դդ.		<	օրորոցաձև է, կենցաղային տեսարանով
	4.7			Տապանաքար	16-17 դդ.		<	օրորոցաձև է, խնջույքի տեսարանով
	4.8			Տապանաքար՝ Կոշոռի	1314 թ.		<	հարթ
	4.9			Տապանաքար՝ Մանուրի	16-17 դդ.		<	օրորոցաձև
	4.10			Տապանաքար՝ Մկրտչի	1697 թ.		<	օրորոցաձև
	4.11			Տապանաքար՝ Պարաթի	16-17 դդ.		<	օրորոցաձև է, կենցաղային տեսարանով
	4.12			Տապանաքար՝ Զհանգիրի	16-17 դդ.		<	օրորոցաձև է, խնջույքի տեսարանով
5				ԵԿԵՂԵՑԻ ՍԲ. ԱՍՏՎԱԾԱԾԻՆ	1272 թ., վերակառ. 1677 թ.	գյուղի մեջ	<	կառ.՝ Տարսայիճ Օրբելյան և Մինախաթուն, ավերված է
	5.1			Գերեզմանոց	13-20 դդ.	եկեղեցու մոտ	<	
	5.2			Խաչքար՝ Մելիքսեթ քահանայի	1571 թ.	եկեղեցու ավերակների մեջ	<	
	5.3			Խաչքար՝ Պահոնի	1581 թ.	եկեղեցու ավերակների մեջ	<	
	5.4			Խաչքար՝ Սեթ քահանայի	1287 թ.	եկեղեցու ավերակների մեջ	<	
	5.5			Խաչքար՝ Վահրամի	1288 թ.	եկեղեցու ավերակների մեջ	<	
6				ԵԿԵՂԵՑԻ ՍԲ. ԱՏԵՓՈՆՈՍ	17 դ.	գյուղի մեջ	<	պահպանվել է խորանի հատվածը
7				ԽԱՉՔԱՐ	12-13 դդ.	գյուղի մեջ, Մ. Խաչատրյանի տնամերձ հողամասում	<	կիսով չափ հողի մեջ է

8				ԽԱՉՔԱՐ «ՀԱԶԱՐԱՓՈՐԿԻՉ»	14-15 դդ.	գյուղի մեջ, Ռ. Պետրոսյանի տնամերձ հողամասում	<	
9				ԽԱՉՔԱՐ-ՈՒՂԵՑՈՒՅՑ	13 դ.	գյուղից հս, Շամբ-Լժեն- Վաղատին-Դարբաս գյուղերի ճանապարհների խաչմերուկում, բլրալանջին	<	
10				ԿԱՍՈՒՐԶ «ԱՐՁՈՒՄԱՆԻ»	1675 թ.	գյուղից ան, Լորագետի վրա	<	միաթռիչք
11				ՀՈՒՇԱՐՁԱՆ ԵՐԿՐՈՐԴ ԱՇԽԱՐՀԱՄԱՐՏՈՒՄ ԶՈՀԿԱԾՆԵՐԻՆ	1965 թ.	գյուղի մեջ	S	

ՇԱՄԲ

1	2	3	4	5	6	7	8	9
1				ԲՆԱԿԵԼԻ ՔԱՐԱՅՐ	ուշ միջ-նադար	Շամբ-Դարբաս-Լժեն խաչմերուկի մոտ	<	կավե շերտի մեջ, քառաքրահ
2				ԳԵՐԵԶՄԱՆՈՑ	10-15 դդ.	գյուղի հվ-ան եզրին, ջրամբարի մոտ	<	ավերված է
	2.1			Խաչքար	10 դ.		<	
	2.2			Խաչքար	14 դ.		<	պարզունակ է
3				ԽԱՉՔԱՐ	13 դ.	գյուղից 1 կմ ամ, Դարբաս տանող խաչմերուկից 100 մ հեռու	<	ստորին եզրը ջարդված է

ԹԱՍԻԿ

1	2	3	4	5	6	7	8	9
1				ԳԵՐԵԶՄԱՆՈՑ	19-20 դդ.	գյուղի հս-ամ եզրին, սարավանջին	S	
2				ԳՅՈՒՂԱՏԵՂԻ	17-18 դդ.	գյուղից 2 կմ հս-ամ, «Կամնի» և «Տեր Վարդան» լճակների մոտ, «Խազիազ» վայրում	<	ավերված է
3				ՀՈՒՇԱՐՁԱՆ ԵՐԿՐՈՐԴ ԱՇԽԱՐՀԱՄԱՐՏՈՒՄ ԶՈՀԿԱԾՆԵՐԻՆ	1980 թ.	գյուղի ան եզրին, Սիսիան- Թասիկ ճանապարհից աջ	S	

ԼԾՆ

1	2	3	4	5	6	7	8	9
1				ԲՆԱԿԱՏԵՂԻ	Ք.ա. 3 հազ. սկիզբ, Ք.ա. 1 հազ. կեսեր	գյուղի հս-ան մասում	<	
2				ԳԵՐԵԶՄԱՆՈՑ	12-14 դդ.	գյուղից 1.5 կմ ամ, անտառի եզրին, «Հուռում խաչ» վայրում	<	ավերված է
	2.1			Խաչքար	9-10 դդ.		<	տեղահանված է
	2.2			Խաչքար	13-14 դդ.		<	տեղահանված է
	2.3			Խաչքար	14-15 դդ.		<	տեղահանված է
3				ԳԵՐԵԶՄԱՆՈՑ	14-20 դդ.	գյուղի ամ եզրին	<	
	3.1			Խաչքար	14 դ.		<	արձանագիր
	3.2			Հուշարձան՝ Երկրորդ աշխարհամարտում զոհվածներին	1978 թ.		S	ճարտ. <. Արզումանյան
4				ԳՅՈՒՂԱՏԵՂԻ	12-15 դդ.	գյուղից 1.5 կմ ամ, անտառապատ լեռնալանջին	<	ավերված է
	4.1			Մատուռ Անապատ	1347 թ.		<	
5				ԵՎԵՂԵՑԻ ՍՔ. ՍՏԵՓԱՆՈՍ	19 դ.	գյուղի կենտրոնում	<	միանավ սրահ
	5.1			Գերեզմանոց	19 դ.	Եկեղեցու շուրջը	S	
	5.2			Խաչքար	13-14 դդ.	ազուցված է եկեղեցու ամ պատին, մուտքից աջ	<	
	5.3			Խաչքար	14-15 դդ.	ազուցված է եկեղեցու ամ պատին	<	արձանագիր
	5.4			Տապանաքար	16-17 դդ.	ազուցված է եկեղեցու հվ պատին	<	կենցաղային տեսարանով
6				ԽԱՉՔԱՐ «ՄԵԾ ԴԱԼԻ ԽԱՉ»		Տաթև տանող ճանապարհին	<	

ԼՈՐ

1	2	3	4	5	6	7	8	9
1				ԲՆԱԿԱՏԵՂԻ	Ք.ա. 1 հազ.	գյուղի հս կողմում, «Շիրուտ» վայրում	<	
	1.1			Դամբարանադաշտ	Ք.ա. 1 հազ.		<	
2				ԳԵՐԵԶՄԱՆՈՑ	13-20 դ. սկիզբ	գյուղի հս եզրին	<	
	2.1			Խաչքար «Լորիկի խաչ» («Սպիտակ խաչ»)	1271 թ.		<	որմնափակ
	2.2			Տապանաքար	13-14 դդ.		<	հարթ է, արծանագիր
	2.3			Տապանաքար՝ Դոնդիկի	1327 թ.		<	հարթ
	2.4			Տապանաքար՝ Միսրաղի	1663 թ.		<	
3				ԳԵՐԵԶՄԱՆՈՑ	13-20 դդ.	գյուղից 100 մ հս-ամ	<	
4				ԴԱՄԲԱՐԱՆԱԴԱՇՏ	Ք.ա. 2-1 դդ.	գյուղից 0.5 կմ հվ, Ծառու Սբ. Հովհաննես եկեղեցուց 50 մ հս	<	ավերված է
5				ԵԿԵՂԵՑԻ ՍԲ. ԳԵՎՈՐԳ	1666 թ.	գյուղի մեջ	<	եռանավ բազիլիկ
	5.1			Գերեզմանոց	16-19 դդ.		<	ավերված է
	5.2			Խաչքար	16-17 դդ.	եկեղեցու խորանի խորշում	<	
	5.3			Խաչքար	16-17 դդ.	եկեղեցու խորանի խորշում	<	
	5.4			Խաչքար	16-17 դդ.	եկեղեցու հս պատի խորշում	<	
	5.5			Խաչքար	16-17 դդ.	եկեղեցու հս պատի խորշում	<	
6				ԵԿԵՂԵՑԻ ԾԱՌՈՒ ՍԲ. ՀՈՎՀԱՆՆԵՍ	1686 թ.	գյուղից 0.5 կմ հվ, հիմնովին ավերված՝ Լարդակայր գյուղատեղիում, բլրալանջին	<	հվ-ից կից ունեցել է գավիթ
	6.1			Խաչքար	1423 թ.	ազուցված է եկեղեցու հվ ճակատին	<	
	6.2			Խաչքար	15 դ.	եկեղեցու մեջ	<	վերնամասը կտրտված է
7				ՀՈՒՇԱՐԶԱՆ՝ ԵՐԿՐՈՐԴ ԱՇԽԱՐՀԱՄԱՐՏՈՒՄ ԶՈՎԿԱԾՆԵՐԻՆ	1971 թ.	գյուղի մեջ	<	քարգործ վարպետ՝ Զ. Վարդանյան
8				ՄԱՏՈՒՌ ՍԲ. ԱՏԿԱԾԱԾԻՆ («ՍԱՐԳՍԻ ԽԱՉԵՐ»)	1345 թ.	գյուղից 300-500 մ հս-ամ	<	կիսագետնափոր է
9				ՄԱՏՈՒՌ «ԴՈՆԱԴԱՆ»	12-13 դդ.	գյուղից մոտ 1 կմ ան, գետակի աջ ափին	<	կիսավեր է
	9.1			Խաչքար՝ Դավթի	12-13 դդ.		<	

ԾՂՈՒԿ

1	2	3	4	5	6	7	8	9
1				ԴԱՄԲԱՐԱՆԱԴԱՇՏ	Ք.ա. 3 հազ. վերջ - 2 հազ.	գյուղից 1 կմ հյուսիս, սարահարթի վրա	<	Երևան-Գորիս մայրուղու եզրին կառուցված ռեստորանից վեր ավերված է
	1.1			Եկեղեցի	միջնադար	դամբարանադաշտի տարածքում	<	

ՀԱՅԱԿԱՆ

1	2	3	4	5	6	7	8	9
1				ԱՄՐՈՑ ԿԱՍԱԿԱԲԵՐԴ	5 դ.	գյուղի հս կողմում, սարի գագաթին	<	ավերված է, սարի արևելահայաց լանջի փորվածքներից հնում արտահանել են արծաթի պաշարներ
	1.1			Մատուռ	10 դ.		<	ավերված է
2				ԳՅՈՒՂԱՏԵՂԻ	14-17 դդ.	գյուղից 2 կմ հվ, Գիծ գետի աջ ափին, լեռնալանջի թեքության վրա, «Գյրգավդար» վայրում	<	տարածքի մեծ մասը մելիորացված է
	2.1			Գերեզմանոց	14-17 դդ.		<	ավերված է

		2.1.1		Խաչքար	14-15 դդ.		<	պարզունակ է, տեղահանված
3				ԳՅՈՒՂԱՏԵՂԻ	16-18 դդ.	գյուղի հս-ամ եզրին, Վասակաբերդը հս-ից շրջանցող գետակի ափին, զոմերի տարածքում	<	ավերված է
4				ԳՅՈՒՂԱՏԵՂԻ	17-18 դդ.	գյուղից 500 մ ան, Գիժ գետի ձախ ափին	<	տարածքի մեծ մասը մելիորացված է
5				ՂԱՄԲԱՐԱՆԱՂԱՇՏ	Ք.ա. 2-1 հազ.	գյուղի հս եզրին, Վասակաբերդի ստորոտին	<	
6				ՀՈՒՇԱՐՁԱՆ՝ ԵՐԿՐՈՐԴ ԱՇԽԱՐՀԱՄԱՐՏՈՒՄ ԶՈՂԿԱԾՆԵՐԻՆ	1983 թ.	գյուղի ան եզրին	S	

ԻՇԽԱՆԱՍԱՐ

1	2	3	4	5	6	7	8	9
1				ԲՆԱԿԱՏԵՂԻ	Ք.ա. 1 հազ.	գյուղից 0.5 կմ հս	<	ամրացված բնակատեղի է
2				ԲՆԱԿԱՏԵՂԻ	Ք.ա. 1 հազ.-միջնադար	գյուղի ամ եզրին	<	ամրացված բնակատեղի է
3				ԲՆԱԿԵԼԻ ՔԱՐԱՅՐ	17-20 դդ.	գյուղի ամ եզրին, ծորակում	<	միասրահ է, ընդարձակ
4				ՂԱՄԲԱՐԱՆԱՂԱՇՏ	Ք.ա. 1 հազ.	գյուղից մոտ 300 մ ամ	<	ավերված է
5				ԽԱՉՔԱՐ	10 դ.	գյուղի ամ եզրին, ֆերմաներ տանող ճանապարհից ձախ	<	

ՍՈՒՑՔ

1	2	3	4	5	6	7	8	9
1				ԳԵՐԵԶՄԱՆՈՑ	10-20 դդ.	գյուղի հս եզրին, բարձրադիր վայրում	<	
	1.1			Խաչքար	10 դ.		<	
	1.2			Խաչքար	12 դ.		<	ընկած է
	1.3			Հուշարձան՝ Երկրորդ աշխարհամարտում զոհվածներին	1968 թ.		S	ճարտ.՝ Բ. Արզումանյան
	1.4			Տապանաքար	16-17 դդ.		<	որսի և խնջույքի տեսարանով
2				ՂԱՄԲԱՐԱՆԱՂԱՇՏ	Ք.ա. 2-1 հազ.	գյուղից մոտ 1 կմ ան	<	
3				ՂԱՄԲԱՐԱՆԱՂԱՇՏ	Ք.ա. 2-1 հազ.	գյուղից ամ, Սիսիանի լեռնանցքի մոտ	<	
4				ԵԿԵՂԵՑԻ ՍԲ. ԱՍՏՎԱԾԱԾԻՆ	1870 թ.	գյուղի կենտրոնում	<	եռանավ կիսավեր սրահ է

ՆՈՐԱՎԱՆ

1	2	3	4	5	6	7	8	9
1				ԲՆԱԿԱՏԵՂԻ ԱՎԱԶԱԿԱՆՔԻ ԲԼՈՒՐ	Ք.ա. 3-րդ հազ. վերջ-Ք.ա. 2-րդ հազ. վերջ	գյուղի հս մատույցներից մինչև Երևան-Գորիս մայրուղու եզրին բարձրացող բլրաշարքի հվ կիճերը	<	
	1.1			Դամբարանադաշտ	Ք.ա. 3-րդ հազ. վերջ-Ք.ա. 2-րդ հազ. վերջ		<	

ՇԱՂԱՏ

1	2	3	4	5	6	7	8	9
1				ԱՄՐՈՑ ՇԱՂԱՏ – 1	վաղ - միջին բրոնզի դարեր, Ք.ա. 6-4 դդ.	գյուղի ամ եզրին	<	այլ անվանում՝ Խոնդուզ
	1.1			Բնակատեղի	վաղ - միջին բրոնզի դարեր, Ք.ա. 6-4 դդ.		<	հասնում է մինչև Շաղատ-3 ամրոց, տարածքը մասամբ մելիորացված է

1.2		Դամբարանադաշտ	վաղ - միջին բրոնզի դարեր, Ք.ա. 6-4 դդ.	ան դարավանդի վրա	<	ավերված է, դամբարաններից մեկում հայտնաբերվել է ֆալսած կոթող
2		ԱՄՐՈՑ ՇԱՂՍՏ – 2	վաղ բրոնզի դար-միջնադար	գյուղի ան եզրին, Որոտանի աջ ափին	<	այլ անվանում՝ Նարինկալա
3		ԱՄՐՈՑ ՇԱՂՍՏ – 3	Ք.ա. 6-4 դդ.	գյուղի հս եզրին, սարավանդի վրա	<	մասնակի ավերված է
4		ԱՄՐՈՑ ՇԱՂՍՏ – 4	Ք.ա. 6-4 դդ.	գյուղից մոտ 1.5 կմ հս	<	
5		ԳԵՐԵԶՄԱՆՈՑ	10-20 դդ.	գյուղի մեջ, Սբ. Գևորգ եկեղեցու շուրջը	<	
5.1		Եկեղեցի Սբ. Գևորգ	1848 թ.	գերեզմանոցում	<	
	5.1.1	Խաչքար	10 դ.	ազուցված է եկեղեցու հվ ճակատին	<	արձանագիր
	5.1.2	Խաչքար	12 դ.	ազուցված է եկեղեցու ան ճակատին	<	
	5.1.3	Խաչքար	12 դ.	ազուցված է եկեղեցու ան ճակատին	<	
	5.1.4	Տապանաքար	16-17 դդ.	ազուցված է եկեղեցու հվ ճակատին	<	պատվիրատու՝ Ասլան, կենցաղային տեսարանով
5.2		Տապանաքար	16-17 դդ.	գերեզմանոցում	<	որսի և խնջույքի տեսարանով
5.3		Տապանաքար՝ Ավագի	1663 թ.	գերեզմանոցում, եկեղեցուց ան	<	բարձր է, կենցաղային տեսարանով
5.4		Տապանաքար՝ Բատիրի	1653 թ.	գերեզմանոցում	<	բարձր է, քանդակազարդ, կազմող՝ ուստա Դավութ
5.5		Տապանաքար՝ Գոզալի	1704 թ.	գերեզմանոցում	<	
5.6		Տապանաքար՝ Դատի	1653 թ.	գերեզմանոցում, եկեղեցուց ան	<	օրորոցած է, կենցաղային տեսարանով
5.7		Տապանաքար՝ Էդվարդի (Էդվարտի)	1705 թ.	գերեզմանոցում	<	օրորոցած է
6		ԳԵՐԵԶՄԱՆՈՑ	10-20 դդ.	գյուղի ամ եզրին	<	
	6.1	Խաչքար	10 դ.		<	ընկած է
	6.2	Խաչքար	12-13 դդ.		<	ընկած է
7		ԳԵՐԵԶՄԱՆՈՑ	19-20 դդ.	գյուղի մեջ, ակունքի մոտ	S	
8		ԳԵՐԵԶՄԱՆՈՑ	19-20 դդ.	գյուղի ան եզրին	S	
9		ԳՅՈՒՂԱՏԵՂԻ	միջնադար	գյուղից մոտ 1 կմ հս-ամ, ձորակում	<	ավերված է, կար-ժիք կա, որ Հին Շաղատն է
	9.1	Գերեզմանոց	միջնադար	գյուղատեղից ամ, բլրի վրա	<	ավերված է
	9.2	Գերեզմանոց	միջնադար	գյուղատեղից ան, բլրի վրա	<	նստած է բրոնզե-դարյան դամբարանադաշտի վրա
	9.2.1	Խաչքար			<	
	9.2.2	Խաչքար			<	
	9.2.3	Խաչքար			<	
	9.2.4	Խաչքար			<	
	9.2.5	Խաչքար			<	
	9.2.6	Խաչքար			<	
	9.2.7	Խաչքար			<	
9.3		Դամբարանադաշտ	Ք.ա. 2-1 հազ.	գյուղատեղի ան կողմում, բլրի վրա	<	ավերված է
10		ԳՅՈՒՂԱՏԵՂԻ	միջնա-դար-20 դ. սկիզբ	գյուղից մոտ 6 կմ հս-ամ, Նախիջևան տանող ճանապարհին, Արագլի-ջուր գետի ձախ ափին	<	գյուղատեղի Արեջու, ավերված է, տարածքում տեղավորված է լեռնանցքը հսկող գինվորական վաշտերից մեկը
	10.1	Խաչքար	10 դ.		<	ընկած է
	10.2	Խաչքար	10 դ.		<	ընկած է
	10.3	Խաչքար	10 դ.		<	ընկած է

11			ԳՅՈՒՂԱՏԵՂԻ ՇՈՔԱՐ	միջնա-դար-20 դ. սկիզբ	գյուղից մոտ 2.5 կմ հս-ամ	<	ավերված է
	11.1		Գերեզմանոց	միջնադար	գյուղատեղիի հս-ամ եզրին, բլրի վրա	<	ավերված է
		11.1.1	Խաչքար	10 դ.		<	արձանագիր
	11.2		Ժայռապատկեր	Ք.ա. 3-2 հազ.	գյուղատեղիի հս եզրին	<	
12			ԳՅՈՒՂԱՏԵՂԻ ՓՈՒԼ	17-20 դդ.	գյուղից 2 կմ հս, Որոտանի կիրճում, գետի աջ ափին	<	ավերված է
	12.1		Գերեզմանոց	17 դ.	գյուղատեղիի հս մասում, սարայանջին	<	ավերված է
		12.1.1	Տապանաքար	17 դ.		<	օրորոցած է, որսի և խնջույքի տեսարաններով
		12.1.2	Տապանաքար՝ Յանի	1650 թ.		<	հարթ
	12.2		Գերեզմանոց	17 դ.	գյուղատեղիի հվ մասում	<	ավերված է
		12.2.1	Տապանաքար՝ Խուպանի	1681 թ.		<	հարթ
		12.2.2	Տապանաքար՝ Մակարի	1683 թ.		<	հարթ
13			ՂԱՄԲԱՐԱՆԱՂԱՇՏ ՃԳՆԱՎՈՐԻ ՍԱՐ	միջին բրոնզի դար	գյուղից մոտ 1 կմ հվ	<	
	13.1		Մատուռ	19 դ.	սարի հվ բարձունքին	<	
14			ԿԱՄՈՒՐՋ	19 դ.	գյուղից մոտ 1.5 կմ հս, Որոտան գետի վրա	<	կառուցել է Մելիք Թանգին, երկթռիչք է, ավերված
15			ՀՈՒՇԱՐՁԱՆ՝ ԵՐԿՐՈՐԴ ԱՇԽԱՐՀԱՄԱՐՏՈՒՄ ԶՈՂՎԱԾՆԵՐԻՆ	1975 թ.	գյուղի մեջ	S	
	15.1		Պանթեոն՝ Արցախյան պատերազմում զոհված ազատամարտիկների			S	
16			ԶԻԹՀԱՆ	19 դ., վերակառ. 1970-ական թթ.	գյուղի մեջ, Սբ. Գևորգ եկեղեցուց ամ	S	

ՇԱՔԻ

1	2	3	4	5	6	7	8	9
1				ԱՄՐՈՑ	Ք.ա. 2 հազ. սկիզբ-ուշ անտիկ-վաղ միջնադար	գյուղից 500 մ հվ, բլրի վրա	<	
2				ԲՆԱԿԱՏԵՂԻ	Ք.ա. 2 հազ. վերջ-միջնադար	գյուղից հս և արև, Սիսիան տանող ճանապարհից արև	<	Երևան-Գորիս մայրուղին անցնում է բնակատեղիի հս եզրով
3				ԳՅՈՒՂԱՏԵՂԻ	5-17 դդ.	գյուղից 1 կմ հվ-արև, Շաքի գետի ձախ ափին	<	ավերված է
4				ԳՅՈՒՂԱՏԵՂԻ	17-18 դդ.	գյուղից 2 կմ հս, Սիսիան տանող ճանապարհից ձախ, «Թահնալու» վայրում	<	ավերված է
5				ԳՅՈՒՂԱՏԵՂԻ	17-18 դդ.	գյուղից 2.5 կմ հս, Երևան-Սիսիան ճանապարհի խաչմերուկի մոտ, «Գյուլլիբուլաղ» վայրում	<	ավերված է
6				ՀՈՒՇԱՐՁԱՆ՝ ԵՐԿՐՈՐԴ ԱՇԽԱՐՀԱՄԱՐՏՈՒՄ ԶՈՂՎԱԾՆԵՐԻՆ	1957 թ.	գյուղի կենտրոնում	S	վարպետ՝ Ռ. Եղյան
7				ՀՈՒՇԱՐՁԱՆ՝ ԵՐԿՐՈՐԴ ԱՇԽԱՐՀԱՄԱՐՏՈՒՄ ԶՈՂՎԱԾՆԵՐԻՆ	1980 թ.	գյուղի արև եզրին	S	վարպետ՝ Ռ. Եղյան
8				ՄԱՏՈՒՐ	14 դ.	գյուղից մոտ 1 կմ արև, բլրի գագաթին	<	ավերված է
	8.1			Գերեզմանոց	միջնադար		<	
	8.2			Խաչքար	14 դ.	մատուռում	<	պարզ
9				ԶՐԱՂԱՑ	19-20 դդ.	գյուղի արև եզրին, ծորում	S	վերանորոգվել է 1993 թ.

10				ՔԱՐԱՅՐ - ԿԱՑԱՐԱՆ ԼՈՒՅՍ ԱՆՁԱԿ	միջնադար	գյուղի առ եզրին	<	
11				ՔԱՐԱՅՐ - ԿԱՑԱՐԱՆ ՄՈՒԹ ԱՆՁԱԿ	միջնադար	գյուղի առ եզրին	<	
12				ՔԱՐԱՅՐ - ԿԱՑԱՐԱՆ ՈՋՆՈՒ ԲՈՒՅՆ	միջնադար	գյուղի առ եզրին	<	

ՇԵՆԱԹԱՐ

1	2	3	4	5	6	7	8	9
1				ԱՄՐՈՑ	միջնադար	գյուղից 1 կմ հվ	<	ամրոց Սագու դալա
2				ԱՄՐՈՑ		գյուղից 4 կմ հս	<	
3				ԳԵՐԵԶՄԱՆՈՑ	16-20 դդ.	գյուղի մեջ	<	
	3.1			Եկեղեցի Սբ. Աստվածածին	1860 թ.		<	եռանավ բազիլիկ
		3.1.1		Խաչքար	15-16 դդ.	ազուցված է եկեղեցու հվ ձակատին	<	
	3.2			Տապանաքար՝ պարոն Պարիքի	1509 թ.		<	պատկերաքան- դակներով
4				ԳԵՐԵԶՄԱՆՈՑ	18-20 դդ.	գյուղի մեջ, դպրոցի մոտ	<	
5				ԳՅՈՒՂԱՏԵՂԻ ԱՀԱՎԻԶ	միջնադար	գյուղից մոտ 500 մ հս-ամ	<	
6				ԳՅՈՒՂԱՏԵՂԻ ԱՆԱՊԱՏ	միջնադար- 19 դ.	գյուղից մոտ 2 կմ հս-ամ, բլրալանջին	<	ավերված է
7				ԳՅՈՒՂԱՏԵՂԻ ՄՐՈՑ	16-18 դդ.	գյուղից մոտ 4 կմ ամ	<	ավերված է
	7.1			Գերեզմանոց	16-18 դդ.	գյուղատեղիի եկեղեցու մոտ	<	ավերված է
	7.2			Եկեղեցի	16-17 դդ.	բլրալանջին	<	ավերված է
8				ԳՅՈՒՂԱՏԵՂԻ ՇԼՈՐԴԱՅ	միջնադար- 17 դ.	գյուղից 2 կմ հվ, թեք տեղանքում	<	ավերված է
	8.1			Գերեզմանոց	միջնադար- 17 դ.	գյուղատեղիի եկեղեցու մոտ	<	ավերված է
	8.2			Եկեղեցի	միջնադար		<	ավերված է
9				ԵԿԵՂԵՑԻ ՍԲ. ՄԱՐՏԻՐՈՍ	1704 թ.	գյուղի մեջ	<	
	9.1			Խաչքար Զանիկի	12-13 դդ.	եկեղեցու առ ձակատի մոտ	<	արծանագիր պատվանդանի վրա
10				ԵԿԵՂԵՑԻ ՍԲ. ՍԱՐԳԻՍ	միջնադար	գյուղի մեջ	<	
11				ՀՈՒՇԱՂՔՅՈՒՐ՝ ԵՐԿՐՈՐԴ ԱՇԽԱՐՀԱՄԱՐՏՈՒՄ ԶՈՂԿԱԾՆԵՐԻՆ	1968 թ.	գյուղի մեջ	S	
12				ՀՈՒՇԱՂՔՄԱՆ՝ ԵՐԿՐՈՐԴ ԱՇԽԱՐՀԱՄԱՐՏՈՒՄ ԶՈՂԿԱԾՆԵՐԻՆ	1970 թ.	գյուղի մեջ	S	

ՈՐՈՏՆԱԿԱՆ

1	2	3	4	5	6	7	8	9
1				ԱՄՐՈՑ ՈՐՈՏՆԱԲԵՐԴ	5 դ.	գյուղից հվ-ամ, Որոտան գետի աջ ափին	<	Սյունիքի նշանա-վոր ամրոցներից էր, ավերված է, տարած- քի հվ-ամ մասում պահպանվել են կոթողների բեկորներ
2				ԳՅՈՒՂԱՏԵՂԻ ՈՐՈՏՆ (ՈՐՈՏԱՆ)	վաղ միջնա-դար- ուշ միջնա-դար	գյուղից մոտ 3 կմ ամ, Որոտնաբերդի դիմաց, Վաղատին-Շամբ ճանա- պարհից աջ, Որոտան գետի աջափնյա բարձունքին	<	ավերված է
	2.1			Գերեզմանոց	9-18 դդ.	սարահարթի վրա	<	մեծ է, ավերված
		2.1.1		Խաչքար	9-10 դդ.		<	
		2.1.2		Խաչքար	10 դ.		<	կիսով չափ հողի մեջ է
		2.1.3		Խաչքար	10-11 դդ.		<	կիսով չափ հողի մեջ է

	2.1.4	Խաչքար	10-11 դդ.		<	Կիսով չափ հողի մեջ է
	2.1.5	Խաչքար	10-11 դդ.		<	Կիսով չափ հողի մեջ է
	2.1.6	Խաչքար	10-11 դդ.		<	Կիսով չափ հողի մեջ է
	2.1.7	Խաչքար	10-11 դդ.		<	Կիսով չափ հողի մեջ է
	2.1.8	Խաչքար	10-11 դդ.		<	Կիսով չափ հողի մեջ է
	2.1.9	Խաչքար	11 դ.		<	
	2.1.10	Խաչքար	11 դ.		<	ընկած է
	2.1.11	Խաչքար	11 դ.		<	
	2.1.12	Խաչքար	11 դ.		<	
	2.1.13	Խաչքար	11 դ.		<	Կիսով չափ հողի մեջ է
	2.1.14	Խաչքար	11 դ.		<	ընկած է
	2.1.15	Խաչքար	11 դ.		<	ընկած է
	2.1.16	Խաչքար	11 դ.		<	
	2.1.17	Խաչքար	11 դ.		<	
	2.1.18	Խաչքար	11 դ.		<	արծանագիր
	2.1.19	Խաչքար	12 դ.		<	ընկած է
	2.1.20	Խաչքար	12 դ.		<	ընկած է
	2.1.21	Խաչքար	15 դ.		<	ընկած է
	2.1.22	Խաչքար	15-16 դդ.		<	ընկած է, ստորին եզրը՝ կտրված
	2.1.23	Խաչքար	15-16 դդ.		<	ընկած է
	2.1.24	Խաչքար	15-16 դդ.		<	ընկած է
	2.1.25	Խաչքար	16-17 դդ.		<	ընկած է
	2.1.26	Խաչքար՝ Զաքարեի	1164 թ.		<	ընկած է
	2.1.27	Խաչքար՝ Տրդատի	1426 թ.		<	ընկած է
	2.1.28	Խաչքար՝ Փոլադի	12 դ.		<	ընկած է
	2.1.29	Տապանաքար՝ Խումարի	15 դ.		<	հարթ
	2.1.30	Տապանաքար Շմավոն քահանայի	15 դ.		<	հարթ
	2.2	Գերեզմանոց	17-18 դդ.	Խճուղուց գյուղատեղի տանող արահետի սկզբնամասում, սարավանջին	<	փոքր է, ավերված
3		ԿԱՍՈՒՐԶ	1855 թ.	գյուղից մոտ 500 մ հվ	<	միաթռիչք. կառուցել է Մելիք Թանգին
	3.1	Խաչքար	1514 թ.	ագուցված է կամրջի աջափնյա խելին	<	
	3.2	Խաչքար	1663 թ.	ագուցված է կամրջի ձախափնյա խելին	<	

ՍԱՌՆԱԿՈՒՆԵ

1	2	3	4	5	6	7	8	9
1				ԳՅՈՒՂԱՏԵՂԻ	14-20 դդ.	գյուղից 2.2 կմ հվ	<	գյուղատեղի Ղայաջուղ
	1.1			Եկեղեցի Սբ. Աստվածածին	ուշ միջնադար		<	
2				ԳՅՈՒՂԱՏԵՂԻ ՄՈՒՆՈՒՐԹՈՐՅԱՆ	9-20 դ. սկիզբ	գյուղից 2 կմ հս-աե	<	
	2.1			Գերեզմանոց	9-20 դ. սկիզբ		<	
	2.2			Եկեղեցի			<	
3				ՂԱՄԲԱՐԱՆԱԴԱՆՇ	Ք.ա. 10-7 դդ.	գյուղից հվ-աե	<	
4				ԺԱՅՈՒՊԱՏԿԵՐՆԵՐ	Ք.ա. 3-2 հազ.	«Ձերմաջուր» («Տաքջուր») վայրում	<	

ՆԺՂԵՂ

1	2	3	4	5	6	7	8	9
1				ԳՅՈՒՂԱՏԵՂԻ ԿՎՐԱԽ	15-20 դդ.	գյուղից աե, Ղաստակերտ քաղաքից 2 կմ հս-ամ	S	լքվել է 1940 թ.

ՑՊՈՒՆԻ

1	2	3	4	5	6	7	8	9
1				ԳՅՈՒՂԱՏԵՂԻ		գյուղից 1 կմ հվ-աե, սարալանջին	<	գյուղատեղի Դաշբաշ, պահպանվել են շինությունների ավերակներ և գերեզմաններ
2				ԳՅՈՒՂԱՏԵՂԻ		գյուղից ամ, սարահարթի վրա	<	գյուղատեղի Քյալաքլի, պահպանվել են շինությունների հետքեր և տապանաքարեր

ՍՊԱՆՂԱՐՅԱՆ

1	2	3	4	5	6	7	8	9
1				ԱՄՐՈՑ	Ք.ա. 2-1 հազ.	գյուղից 500 մ հվ, Վերին Բորտի գյուղատեղիի հս եզրին, բարձունքի վրա	<	ավերված է
2				ԱՄՐՈՑ ՔԱԶԱՑ ԲԵՐԴ (ՔՈՉԱԲԵՐԴ)	միջնա-դար	գյուղից հվ, Երևան-Սիսիան խճուղուց աջ	<	կիսավեր է
3				ԳՅՈՒՂԱՏԵՂԻ ՆԵՐՔԻՆ ԲՈՐՏԻ	15-17 դդ.	գյուղից 1 կմ հվ-աե, Որոտանի կիրճում	<	այլ անվանում՝ Սայշիվան, ավերված է
4				ԳՅՈՒՂԱՏԵՂԻ ՎԵՐԻՆ ԲՈՐՏԻ	5-19 դդ.	գյուղից 500 մ հվ, Որոտանի ձախ ափին	<	այլ անվանում՝ Վերդիկ, Մելիքլար, ավերված է
	4.1			Բնակելի տուն «Մելիքի տուն»	18 դ.		<	ավերված է
	4.2			Բնակելի քարայր	14-18 դդ.	գյուղատեղիի հս եզրին	<	միասրահ է
	4.3			Բնակելի քարայր	14-18 դդ.	գյուղատեղիի հս եզրին	<	միասրահ է
	4.4			Եկեղեցի	5 դ.	գյուղատեղիի աե մասում, սարալանջին	<	միանավ կիսավեր սրահ է
		4.4.1		Գերեզմանոց	10-14 դդ.	Եկեղեցու շուրջը	<	ավերված է
			4.4.1.1	Խաչքար	11 դ.		<	
			4.4.1.2	Խաչքար	12 դ.		<	ընկած է
			4.4.1.3	Տապանաքար	1329 թ.		<	օրորոցածն է, որսի տեսարանով
	4.5			Ժայռախաչ	15-16 դդ.	գյուղատեղիում, աղբյուր տանող ճանապարհին	<	
	4.6			Ժայռախաչ	15-16 դդ.	գյուղատեղիի աե եզրին	<	
	4.7			Խաչքար	14-15 դդ.	գյուղատեղիի հս-աե եզրին	<	
	4.8			Չիթիան	17 դ.	գյուղատեղիի հս եզրին	<	ավերված է
	4.9			Զրաղաց	18 դ.	գյուղատեղիի ամ եզրին	<	պահպանվել են հիմնապատերը
	4.10			Զրաղաց	18 դ.	գյուղատեղիի ամ եզրին, նախորդից 50 մ հվ	<	պահպանվել է հվ պատը
	4.11			Զրաղաց	18 դ.	գյուղատեղիի ամ եզրին, նախորդի դիմաց	<	պահպանվել են ամ և մասամբ՝ հվ պատերը
	4.12			Քարայր ձգնավորի այր	17-18 դդ.	գյուղատեղիում, հյուսիսահայաց ժայռի մեջ	<	միասրահ է
5				ԴԱՄՔԱՐԱՆԱՂԱՇՏ	Ք.ա. 1 հազ.	գյուղի հս եզրին	<	
6				ԽԱՉՔԱՐ	9-10 դդ.	գյուղի հվ եզրին, գյուղապետարանի մոտ	<	տեղափոխվել է Վերին Բորտի գյուղատեղիից
7				ԿԱՄՈՒՐՁ	1930 թ.	գյուղից 500 մ աե, գյուղ մտնող հին ճանապարհի մոտ	S	
8				ՀՈՒՇԱՂՔՅՈՒՐ	1987 թ.	գյուղի հվ եզրին	S	
9				ՀՈՒՇԱՂՔՅՈՒՐ՝ 1937 թ. ԶՈՇԵՐԻՆ	1983 թ.	գյուղից 1 կմ հվ-ամ, ձորում	S	
10				ՀՈՒՇԱՂՁԱՆ՝ ԵՐԿՐՈՐԴ ԱՇԽԱՐՀԱՄԱՐՏՈՒՄ ԶՈՎԱԾՆԵՐԻՆ	1979 թ.	գյուղի աե եզրին	S	

ՎԱՐԱՏԻՆ

1	2	3	4	5	6	7	8	9
1				ԲՆԱԿԵԼԻ ՔԱՐԱՅՐ	ուշ միջ-նաղար	գյուղից 3 կմ հս, Ջորգոր գետի բարձրադիր ձախ ափին	S	
2				ԲՆԱԿԵԼԻ ՔԱՐԱՅՐԵՐ	ուշ միջ-նաղար	գյուղից հվ-աե, ծորում	S	մոտ 30 այրեր են, օգտագործվել են որպես ա-պաստարաններ
3				ԲՆԱԿԵԼԻ ՔԱՐԱՅՐԵՐ	ուշ միջ-նաղար	գյուղից 1.5 կմ հս, Ջորգոր գետի ձախափնյակում	S	2 քարայր
4				ԽԱՉՔԱՐ	1283 թ.	գյուղի մեջ, Հ. Ավետիսյանի տան պատին ազուցված	<	
5				ՎԱՆԱԿԱՆ ՀԱՄԱԼԻՐ ՈՐՈՏՆԱՎԱՆՔ	10-11 դդ.	գյուղից 2 կմ հվ, Որոտանի կիրճի եզրին	<	գործել է մինչև 20 դ. սկիզբը
	5.1			Գավիթ	11 դ. սկիզբ	կից է Սբ. Ստեփանոս եկեղեցուն ամ-ից	<	կառ.՝ Սյունյաց Շահանդուխտ թագուհի
		5.1.1		Խաչքար՝ Մարգարե քահանայի	1389 թ.	գավթում, աե պատի մոտ	<	
	5.2			Գերեզմանոց	վաղ միջնա-դար-20 դ.	վանքի պարսպափակ բակում	<	
		5.2.1		Խաչքար	10 դ.	Սբ. Կարապետ եկեղեցու աե պատի մոտ	<	տեղահանված է
		5.2.2		Խաչքար	10-11 դդ.	Սբ. Կարապետ եկեղեցուց մոտ 10 մ աե	<	երկատված է
		5.2.3		Խաչքար	11 դ.	գերեզմանոցի հվ-աե եզրին	<	արձանագիր վերին կես
		5.2.4		Խաչքար	11-12 դդ.	գերեզմանոցում	<	ընկած է, վերին եզրը՝ կտորված
		5.2.5		Խաչքար	12 դ.	Սբ. Ստեփանոս եկեղեցուն կից սրահի հվ պատի մոտ	<	տեղահանված է
		5.2.6		Խաչքար	12-13 դդ.	գերեզմանոցում	<	ընկած է
		5.2.7		Խաչքար	12-13 դդ.	գերեզմանոցի հվ-աե մասում	<	արձանագիր է, վերնամասը՝ կտորված
		5.2.8		Խաչքար	12-13 դդ.	Սբ. Կարապետ եկեղեցուց մոտ 15 մ աե	<	ընկած է, ունի խիստ վնասված արձանագրություն
		5.2.9		Խաչքար	12-13 դդ.	գերեզմանոցում	<	արձանագիր բեկոր
		5.2.10		Խաչքար	12-13 դդ.	գերեզմանոցում	<	արձանագիր ստորին կես
		5.2.11		Խաչքար	14-15 դդ.	գերեզմանոցում	<	արձանագիր ստորին կես
		5.2.12		Խաչքար	14-15 դդ.	Սբ. Գրիգոր Լուսավորիչ եկեղեցուց հվ	<	արձանագիր ստորին բեկոր
		5.2.13		Խաչքար	14-15 դդ.	Սբ. Ստեփանոս եկեղեցուն կից սրահի հվ պատի մոտ	<	արձանագիր վերին կես
		5.2.14		Խաչքար	14-15 դդ.	Սբ. Ստեփանոս եկեղեցուն կից սրահի հվ պատի մոտ	<	արձանագիր է, տեղահանված
		5.2.15		Խաչքար	14-15 դդ.	Սբ. Կարապետ եկեղեցուն կից սրահից հվ	<	վերին կես
		5.2.16		Խաչքար	1413 թ.	Սբ. Ստեփանոս եկեղեցուն կից սրահի հվ պատի մոտ	<	արձանագիր է, տեղահանված
		5.2.17		Խաչքար	1476 թ.	Սբ. Ստեփանոս եկեղեցուն կից սրահի հվ պատի մոտ	<	տեղահանված է
		5.2.18		Խաչքար	15-16 դդ.	գերեզմանոցի հվ-ամ եզրին	<	արձանագիր է, ընկած
		5.2.19		Խաչքար	15-16 դդ.	Սբ. Ստեփանոս եկեղեցուն կից սրահի հվ պատի մոտ	<	արձանագիր է
		5.2.20		Խաչքար	16 դ.	Սբ. Ստեփանոս եկեղեցուն կից սրահի հվ պատի մոտ	<	տեղահանված է
		5.2.21		Խաչքար	16 դ.	Սբ. Կարապետ եկեղեցուց հվ	<	վերին կես
		5.2.22		Խաչքար	16 դ.	Սբ. Կարապետ եկեղեցուց հվ	<	ընկած է, ստորին եզրը՝ կտորված
		5.2.23		Խաչքար՝ Ասասի	1419 թ.	գերեզմանոցի աե եզրին	<	ընկած է
		5.2.24		Խաչքար՝ Նիրմելիքի	1507 թ.	Սբ. Ստեփանոս եկեղեցուն կից սրահի հվ պատի մոտ	<	արձանագիր է, երկատված
		5.2.25		Խաչքար՝ Փաշայի	1407 թ.		<	

	5.2.26	Կոթող	11 դ.	Սք. Կարապետ եկեղեցու հվ պատի մոտ	<	
	5.2.27	Տապանաքար	16-17 դդ.	գերեզմանոցի ամ եզրին	<	բարձր է, օծակռվի տեսարանով
	5.2.28	Տապանաքար	16-17 դդ.		<	կազմող՝ Ղարտաշ
	5.2.29	Տապանաքար	16-17 դդ.		<	արձանագիր է, օրորոցածև, փոքր, կենցաղային տեսարանով
	5.2.30	Տապանաքար	16-17 դդ.		<	խոյան է, գրվխամասը՝ կտրված
	5.2.31	Տապանաքար	16-17 դդ.		<	բարձր է, քանդակագարդ
	5.2.32	Տապանաքար	1606 թ.		<	օրորոցածև է, կենցաղային քանդակներով, ջարդոտված
	5.2.33	Տապանաքար՝ Գասպարի	1577 թ.	Սք. Գրիգոր Լուսավորիչ եկեղեցուց հվ-ամ	<	կենցաղային քանդակներով
	5.2.34	Տապանաքար՝ Կոստանդին քահանայի	16-17 դդ.		<	հարթ
	5.2.35	Տապանաքար՝ Հայրապետ փակակալի	1423 թ.		<	հարթ
5.3		Եկեղեցի Սք. Գրիգոր Լուսավորիչ	10 դ.	համալիրի կենտրոնում	<	
	5.3.1	Խաչքար	15 դ.	ազուցված է եկեղեցու ամ ճակատին	<	պարզունակ
	5.3.2	Տապանաքար	15-16 դդ.	ազուցված է եկեղեցու հվ ճակատին	<	քանդակագարդ
	5.3.3	Տապանաքար	15-16 դդ.	ազուցված է եկեղեցու հվ ճակատին	<	արձանագիր է, առյուծի և ցլի կռվի տեսարանով
5.4		Եկեղեցի Սք. Կարապետ	1006 թ.	համալիրի աե մասում	<	կառ.՝ Սևադա իշխան. կենտրոնագմբեթ, ներսում պահպանվել են որմնակարների մնացորդներ
	5.4.1	Խաչքար	11 դ.	եկեղեցու խորանում	<	
		Եկեղեցի Սք. Ստեփանոս	1000 թ.		<	միանավ, թաղածածկ սրահ, կառ.՝ Շահանդուխտ թագուհի
5.6		Հյուրատուն	14 դ.	կից է գավթին աե-ից	<	
	5.6.1	Խաչքար	10-11 դդ.	ազուցված է հյուրատան հս ճակատին	<	
	5.6.2	Խաչքար	1226 թ.	հյուրատան հվ պատի մոտ	<	
5.7		Շինություններ՝ օժանդակ	11 դ.	համալիրի ամ կողմում	<	կառ.՝ Շահանդուխտ թագուհի
	5.7.1	Խաչքար	9-10 դդ.	ընկած է շինություններից մեկի մեջ	<	
5.8		Պարիսպ	11 դ. սկիզբ	վանքի աե, հվ և ամ կողմերում	<	կառ.՝ Շահանդուխտ թագուհի
5.9		Սրահ	11 դ.	կից է Սք. Կարապետ եկեղեցուն ամ-ից	<	կամարակապ, կառ.՝ Սևադա իշխան
	5.9.1	Խաչքար	10-11 դդ.	ազուցված է սրահի աե պատին, ներքուստ	<	
	5.9.2	Խաչքար՝ Ալմաճանի	16-17 դդ.	սրահում	<	եռատված է
5.10		Սրահ	11 դ.	կից է Սք. Ստեփանոս եկեղեցուն և գավթին հվ-ից	<	
	5.10.1	Խաչքար	10 դ.	սրահում, աե պատի մոտ	<	արձանագիր ստորին կես
	5.10.2	Խաչքար՝ Առուստամի (Ըռստամի)	1501 թ.	սրահում, աե պատի մոտ	<	
	5.10.3	Խաչքար՝ պարոն Բուրթելի	1407 թ.	սրահում, աե պատի մոտ	<	պատվանդանի վրա
6		ՏԱՊԱՆԱՔԱՐ	1657 թ.	գյուղի մեջ, Ա. Բաղդասարյանի տնամերձ հողամասում	<	օրորոցածև է, կենցաղային տեսարանով

1	2	3	4	5	6	7	8	9
1				ԳԵՐԵԶՄԱՆՈՑ	16-20 դդ.	գյուղի ամ եզրին, ջրամբարի մոտ	<	
	1.1			Արծանագիր քար	1861 թ.		<	ջրամբարի տակ մնացած գյուղի եկեղեցու մուտքի ճակատակալ քարն է
	1.2			Խաչքար	1501 թ.		<	
	1.3			Խաչքար	1549 թ.		<	
	1.4			Խաչքար	1554 թ.		<	
	1.5			Խաչքար	1580 թ.		<	
	1.6			Խաչքար	16 դ.		<	
	1.7			Խաչքար	16 դ.		<	
	1.8			Խաչքար	16 դ.		<	արծանագիր
	1.9			Խաչքար	16 դ.		<	
	1.10			Խաչքար	16 դ.		<	ստորին կես, գլխավայր խրված է հողի մեջ, պատվիրատու՝ Պարիեք
	1.11			Խաչքար	1653 թ.		<	
	1.12			Խաչքար	17 դ.		<	
	1.13			Խաչքար՝ Բեկի	16 դ.		<	
	1.14			Խաչքար՝ Ղունիի և Փարիխանի	16 դ.		<	
	1.15			Տապանաքար	16-17 դդ.		<	սեղանաձև է, խնջույքի և որսի տեսարանով, տեղափոխել են ջրամբարի տակ մնացած եկեղեցուց
	1.16			Տապանաքար	1651 թ.		<	օրորոցաձև է, կենցաղային տեսարանով
	1.17			Տապանաքար	1652 թ.		<	կենցաղային տեսարանով
	1.18			Տապանաքար՝ Ավետիսի	1652 թ.		<	կազմող՝ Ղավութ
	1.19			Տապանաքար՝ Գորգի	1602 թ.		<	օրորոցաձև է, քանդակազարդ
	1.20			Տապանաքար՝ Կուլապի	1633 թ.		<	բարձր է, խաչազարդ
	1.21			Տապանաքար՝ Մելիք սարկավազի	1607 թ.		<	բարձր է, քանդակազարդ
	1.22			Տապանաքար՝ Մինասի	1592 թ.		<	օրորոցաձև է, խնջույքի տեսարանով
	1.23			Տապանաքար՝ Վարդանեսի	1580 թ.		<	բարձր է, վար ու ցանքի տեսարանով
	1.24			Տապանաքար՝ Ունուխանի	1583 թ.		<	բարձր է, քանդակազարդ
	1.25			Տապանաքար՝ Փիրիբեկի	1592 թ.		<	բարձր է, խնջույքի տեսարանով
2				ՀՈՒՇԱՐՁԱՆ՝ ԵՐԿՐՈՐԴ ԱՇԽԱՐՀԱՄԱՐՏՈՒՄ ԶՈՎԱԾՆԵՐԻՆ	1972 թ.	գյուղի հս եզրին	S	վարպետ՝ Խ. Գրիգորյան

ՏՈՐՈՒՆԻՔ

1	2	3	4	5	6	7	8	9
1				ԴԱՄԲԱՐԱՆԱԴԱՇՏ	1-2 դդ.	Տորունիք-Դաստակերտ ճանապարհից աե	<	

ՈՒՅԾ

1	2	3	4	5	6	7	8	9
---	---	---	---	---	---	---	---	---

1			ԱՄՐՈՑ	Ք.ա. 3 հազ. վերջ-1 հազ. 1-ին կես, միջ-նադար	գյուղից 1 կմ հս-աե, Գիժ գետի աջ ափին, 6-ից ավելի բլուրների վրա	<	ամրոց Սանգյառ, զբաղեցնում է մոտ 70 հա տարածք
	1.1		Բնակատեղի	Ք.ա. 3 հազ. վերջ-1 հազ. 1-ին կես, միջ-նադար		<	
	1.2		Դամբարանադաշտ	Ք.ա. 3 հազ. վերջ-1 հազ. կես	բնակատեղիի տարածքում և պարիսպներից դուրս	<	պարբերաբար ավերվում է զանա-ծախսյալների կողմից
2			ԱՄՐՈՑ	միջնադար	գյուղի հս եզրին, բլրի գագաթին	<	ավերված է
	2.1		Գերեզմանոց	16-20 դդ.	ամրոցի տարածքում	<	տարածքում նկատելի են շինու-թյան, հավանա-բար՝ եկեղեցու, մնացորդներ
		2.1.1	Տապանաքար	16-17 դդ.		<	բարձր
		2.1.2	Տապանաքար	16-17 դդ.		<	օրորոցաձև է, որսի և խնջույքի տեսարանով
		2.1.3	Տապանաքար	16-17 դդ.		<	բարձր է, խնջույքի տեսարանով
		2.1.4	Տապանաքար	16-17 դդ.		<	սեղանաձև է, որսի և խնջույքի տեսարանով
		2.1.5	Տապանաքար	16-17 դդ.		<	բարձր է, որսի տեսարանով
		2.1.6	Տապանաքար	1623 թ.		<	սեղանաձև
		2.1.7	Տապանաքար	1660 թ.		<	սեղանաձև
		2.1.8	Տապանաքար՝ Աղիբեկի	1605 թ.		<	խնջույքի տեսարանով, կազմող՝ Խարանգես
		2.1.9	Տապանաքար՝ Ապարզարի	1645 թ.		<	հարթ
		2.1.10	Տապանաքար՝ Ավիի	16 դ.		<	որսի և խնջույքի տեսարանով, կազմող՝ Բախշայիշ
		2.1.11	Տապանաքար՝ Գանջիի	1577 թ.		<	կենցաղային տեսարանով
		2.1.12	Տապանաքար՝ Էվազի	1660 թ.		<	խնջույքի տեսարանով
		2.1.13	Տապանաքար՝ Հովհաննեսի	1712 թ.		<	խնջույքի տեսարանով
		2.1.14	Տապանաքար՝ Ղարամի	1581 թ.		<	բարձր է, վար ու ցանքի տեսարանով
	2.2		Եկեղեցի	ուշ միջ-նադար		<	պահպանվել է խորանը՝ մոտ 1 մ բարձրությամբ երկրահ
3			ԲՆԱԿԵԼԻ ՔԱՐԱՅՐ	ուշ միջնադար	գյուղի աե եզրին, Անապատ գյուղատեղի տանող ճանապարհից ձախ	<	
4			ԲՆԱԿԵԼԻ ՔԱՐԱՅՐ	ուշ միջնադար	գյուղի աե եզրին	<	միասրահ
5			ԳԵՐԵԶՄԱՆՈՑ	ուշ միջ-նադար-20 դ.	գյուղի աե եզրին	<	
	5.1		Խաչքար	16 դ.		<	
	5.2		Խաչքար	16 դ.		<	ընկած է
	5.3		Խաչքար	16 դ.		<	արձանագիր է, ընկած
	5.4		Տապանաքար	1550 թ.		<	օրորոցաձև է, կենցաղային տեսարանով
	5.5		Տապանաքար	16-17 դդ.		<	սեղանաձև է, ցլի և առյուծի կռվի տեսարանով
	5.6		Տապանաքար	16-17 դդ.		<	բարձր է, կենցաղային տեսարանով
	5.7		Տապանաքար	1637 թ.		<	հարթ
	5.8		Տապանաքար	1637 թ.		<	հարթ
	5.9		Տապանաքար	1654 թ.		<	բարձր է, որսի և խնջույքի տեսարանով

5.10		Տապանաքար	1655 թ.		<	կենցաղային տեսարանով
5.11		Տապանաքար՝ Անանի	1657 թ.		<	հարթ
5.12		Տապանաքար՝ Բինեաթի	1668 թ.		<	հարթ
5.13		Տապանաքար՝ Գոհարի	1673 թ.		<	հարթ
5.14		Տապանաքար՝ Զոհրապի	1657 թ.		<	որսի և խնջույքի տեսարանով
5.15		Տապանաքար՝ Էվազի	1561 թ.		<	խաչազարդ
5.16		Տապանաքար՝ Էտիի	1541 թ.		<	օրորոցածև է, պատկերաքանդակներով
5.17		Տապանաքար՝ Խանումի	1675 թ.		<	հարթ
5.18		Տապանաքար՝ Խեչումի	1554 թ.		<	կենցաղային տեսարանով
5.19		Տապանաքար՝ Կարապետի	1514 թ.		<	պատկերաքանդակներով
5.20		Տապանաքար՝ Մարգարի	1657 թ.		<	հարթ
5.21		Տապանաքար՝ Մինասի	1624 թ.		<	հարթ
5.22		Տապանաքար՝ Միրադի և Գոզալի	1657 թ.		<	որսի և խնջույքի տեսարանով
5.23		Տապանաքար՝ Մելիքի	1673 թ.		<	հարթ
5.24		Տապանաքար՝ Մկրտչի	1641 թ.		<	հարթ
5.25		Տապանաքար՝ Շահբազի	1708 թ.		<	որսի և խնջույքի տեսարանով
5.26		Տապանաքար՝ Պալի	16-17 դդ.		<	կենցաղային տեսարանով
5.27		Տապանաքար՝ Պաշարաթի	1665 թ.		<	հարթ
5.28		Տապանաքար՝ Պապի	1671 թ.		<	հարթ
5.29		Տապանաքար՝ Սալթանդուլի	16 դ.		<	խնջույքի տեսարանով
5.30		Տապանաքար՝ Տաթևուի	1671 թ.		<	հարթ
5.31		Տապանաքար՝ Փիրիբեկի	1573 թ.		<	խաչազարդ
6		ԳՅՈՒՂԱՏԵՂԻ ԱՆԱՊԱՏ	13-17 դդ.	գյուղից մոտ 2 կմ հս-աե	<	ավերված է
6.1		Գերեզմանոց	13-17 դդ.		<	ավերված է
	6.1.1	Խաչքար	13 դ.		<	երկատված է
	6.1.2	Տապանաքար	16-17 դդ.		<	օրորոցածև է, որսի տեսարանով
	6.1.3	Տապանաքար՝ Հախնազարի	16-17 դդ.		<	բարձր է, կենցաղային տեսարանով
7		ԴԱՄԲԱՐԱՆԱԴԱՇՏ	Ք.ա. 2-1 հազ.	գյուղից հս-աե, Աղիտու գյուղից 1.5 կմ ամ	<	պահպանվել է 2 հատվածով
8		ԵԿԵՂԵՑԻ «ԹԵՎԱՆԻ ՍՈՒՐԲ»	5-7 դդ.	գյուղից մոտ 500 մ աե, ճանապարհի աջ կողմում	<	ավերված է
9		ԵԿԵՂԵՑԻ ՍԲ. ԳՐԻԳՈՐ՝	1617 թ.	գյուղի մեջ	<	կիսավեր է
9.1		Գերեզմանոց	ուշ միջ-նադար	Եկեղեցու մոտ	<	ավերվել է կառուցապատման հետևանքով
	9.1.1	Խաչքար	1527 թ.		<	տեղահանված է
	9.1.2	Տապանաքար	16-17 դդ.		<	տեղահանված է, օրորոցածև, որսի և խնջույքի տեսարանով
	9.1.3	Տապանաքար՝ Ստեփանոսի	16-17 դդ.		<	բարձր է, պատկերաքանդակներով
9.2		Խաչքար	9-10 դդ.	ազուցված է եկեղեցու հս ճակատին	<	
9.3		Խաչքար	9-10 դդ.	ազուցված է եկեղեցու հս պատին, ներքուստ	<	

10				ՀՈՒՇԱՐՁԱՆ՝ ԵՐԿՐՈՐԴ ԱՇԽԱՐՀԱՄԱՐՏՈՒՄ ԶՈՎԱԾՆԵՐԻՆ	1970 թ.	գյուղի մեջ	S	
----	--	--	--	---	---------	------------	---	--

Հուշարձանները կարող են օգտագործվել գիտական, կրթական, մշակութային և ճանաչողական նպատակներով, ինչպես նաև իրենց սկզբնական ու հարմարեցված գործառնական նշանակությամբ:

Համայնքի տարածքում գտնվող պատմության և մշակույթի հուշարձանների պահպանության գոտիների սահմաններում կառուցապատման ցանկացած աշխատանք իրականացնել միայն համապատասխան նախագծերի առկայության դեպքում:

Տվյալները հիմնավորվում են պատմության և մշակույթի անշարժ հուշարձանների պետական ցուցակներով, համապատասխան լուսանկարներով:

IV. ՊԱՀՊԱՆՄԱՆ ԵՆԹԱԿԱ ՇԵՆՔԵՐ, ՇԻՆՈՒԹՅՈՒՆՆԵՐ

8. Պահպանման ենթակա են 7-րդ կետում նշվածները, ինչպես նաև համայնքի տարածքում գտնվող համայնքի համար կարևոր նշանակություն ունեցող հետևյալ շենքերը և շինությունները.
 - 1) խմելու ջրի օրական կարգավորման ջրամբարները, ջրամատակարարման ցանցը,
 - 2) ջրահեռացման ցանցեր դիտահորերի հետ միասին:
 - 3) համայնքի տարածքով անցնող ոռոգման հիմնական ջրանցքները, ոռոգման առուների ցանցը,
 - 4) էլեկտրահաղորդման ցանցի օբյեկտները՝ ենթակայաններ, հենասյուներ, հաղորդագծեր,
 - 5) գազամատակարարման ցանցի օբյեկտները՝ բաշխիչ կայաններ, խողովակաշարեր,
 - 6) հեռահաղորդակցման և կապի ցանցի օբյեկտները՝ վերգետնյա և ստորգետնյա մալուխներ, բջջային կապի կայաններ, աշտարակներ,
 - 7) մայրուղիների և ճանապարհների հետիոտնային անցումներ,
 - 8) հանրային այգիները,
 - 9) արվեստի դպրոցները,
 - 10) մարզադպրոցը,
 - 11) մանկապարտեզները,
 - 12) համայնքի փողոցների ցանցը՝ ճանապարհային նշանների և սարքավորումների հետ միասին,
 - 13) գերեզմանոցները՝ սանիտարապաշտպանիչ գոտու հետ միասին,
 - 14) ՀՀ ՊՆ, ՆԳ, ԱԻՆ օբյեկտները, պաշտպանական, քաղաքացիական պաշտպանության կառույցները, ապաստարարանները, ազդանշանման համակարգերը:

V. ՀԱՄԱՅՆՔԻ ՏԱՐԱԾՔՈՒՄ ԽՐԱԽՈՒՍՎՈՂ ՃԱՐՏԱՐԱՊԵՏԱԿԱՆ ՈՃԸ ԵՎ ՇԻՆԱՐԱՐԱԿԱՆ ՏԵԽՆՈԼՈԳԻԱՆ

9. Համայնքի տարածքում խրախուսվում են ինչպես ավանդական, այնպես էլ արդի ճարտարապետական ոճերը, հնարքները, դեկորատիվ տարրերը, ճակատների ձևավորման առանձնահատկությունները, դռների, պատուհանների համաչափությունները, շինարարական նյութերը և կառուցման եղանակը՝ պայմանով, որ կատարվեն ճաշակով և մասնագիտական բարձր վարպետությամբ:
10. Շենքերի և շինությունների ծավալային ու ճարտարապետահատակագծային լուծումներին, ինչպես նաև դրանց առանձին մասերին ներկայացվող պահանջները՝
 - 1) շենքի մասշտաբը, ճակատային լուծումներն ու դրանք շեշտադրող տարրերը (զարդաքանդակները, շքամուտքը (պորտալը), որմնախորշերը, շվաքարանները, քիվերը, կամարները և այլն), իրականացնելիս հաշվի առնել քաղաքաշինական ձևավորված կամ նոր ձևավորվող միջավայրին հարազատ մնալու, չխաթարելու, այլ ընդհակառակը, բարելավելու, զարգացնելու անհրաժեշտությունը.
 - 2) հատուկ ուշադրություն դարձնել փողոցի կողմի ցանկապատի և մուտքի գեղարվեստական ձևավորմանը, բարեկարգել փողոցի հարակից հատվածը միասնական ոճով և նյութերով.
 - 3) շենքի տանիքներն ու շենքերի հորիզոնական հարթությունները («հինգերորդ ճակատ»), ինչպես նաև ճակտոնները (ֆրոնտոնները), մանսարդները, ձեղնանցքները, եզրապատերը (պարապետները) և այլն իրականացնել, հաշվի առնելով համայնքի քաղաքաշինական միջավայրի ձևավորման վրա դրանց մեծ ազդեցությունը.

- 4) խրախուսվում են շենքի ճակատների և փողոցի հարակից մասերի մաքրությունը, ամրությունը, արտաքին լուսավորությունը.
11. Փողոցների, անցումների, հետիոտն ճանապարհների ու հեծանվատղիների (ճանապարհային ցանց), հրապարակների, ներքին բակերի, շքաբակերի (կուրդոնյերների) և հարթակների կառուցվածքին ու ձևավորմանը, ավտոկայանատեղիների կազմակերպմանը ներկայացվող պահանջները՝
 - 1) ճանապարհային ծածկույթը (նյութը, դեկորատիվ տարրերը և գունային լուծումները). խրախուսվում են բարձրորակ, հարատև, էկոլոգիապես մաքուր ու անվնաս շինարարական նյութերը.
 - 2) համայնքն սպասարկող տրանսպորտի համար նախատեսված կանգառները ծածկոցով, նստարաններով և լուսավորության ցանցով հագեցնել և ձևավորել գեղարվեստական ճաշակով բարձրորակ շինարարական նյութերով.
 - 3) հասարակական նշանակության շենքերում և տարածքներում ապահովել հաշմանդամների և բնակչության սակավաշարժուն խմբերի տեղաշարժման համար կահավորանքը (թեքահարթակներն ու հատուկ հարմարանքները՝ լուսային, ծայնային և այլ նախազգուշացման միջոցներով).
 - 4) հասարակական, ինչպես նաև մասնավոր տարածքներում խրախուսվում է ֆունկցիոնալ ձևավորումը, կանաչապատումը և կահավորանքը (փոքր ճարտարապետական ձևեր կամ դեկորատիվ արվեստի նմուշներ, գրուցարաններ, շվաքարաններ, նստարաններ, շատրվաններ, դեկորատիվ ջրավազաններ, կանաչ տնկարկներ, այդ թվում՝ ուղղահայաց կանաչապատում և այլն).
12. Լանդշաֆտին, այգեպուրակային շինարարությանը և կանաչապատմանը ներկայացվող պահանջները՝
 - 1) ընդհանուր օգտագործման կանաչ տարածքների և հետիոտն շարժման ակտիվ գոտիների կանաչապատումն ու բարեկարգումը (փոքր ճարտարապետական ձևեր, ջրային մակերեսներ, շատրվաններ, նստարաններ, տաղավարներ, գրուցարաններ և բարեկարգման այլ տարրեր) հանդիսանում են մշտական հոգածության ոլորտներ.
 - 2) հետևողականորեն իրականացնել, ամբողջ համայնքի հատվածում, հանքերի փոշու և քամու դեմ պաշտպանական գոտու, ինչպես նաև գերեզմանոցների շուրջ սանիտարական գոտու ստեղծման միջոցառումները (ծառատունկ, կանաչ ծածկույթների իրականացում տեղական ավանդական տնկանյութերի տեսակներից՝ տարբեր բարձրության բույսերի զուգակցմամբ):

VI. ՔԱՂԱՔԱՇԻՆԱԿԱՆ ՓԱՍՏԱԹՂԹԵՐԸ

13. Քաղաքաշինական գործունեություն իրականացնող բոլոր սուբյեկտների համար պարտադիր են քաղաքաշինական նորմատիվ-տեխնիկական փաստաթղթերի պահանջների կատարումը, որը ապահովում է հուսալիության, շրջակա միջավայրի պահպանության, հակահրդեհային, սանիտարահիգիենիկ այլ անհրաժեշտ նորմեր, կանոններ, ցուցանիշեր, ինչպես նաև նախագծման իրականացման ու շահագործման ընթացքում որակի ապահովման պայմաններ:
14. Ճարտարապետահատակագծային առաջադրանքը համայնքում տալիս է համայնքի ղեկավարը՝ ՀՀ կառավարության սահմանած կարգով: Շինարարության թույլտվությունը տրվում է ճարտարապետաշինարարական նախագծային փաստաթղթերի հաստատումից հետո, համայնքի ղեկավարի կողմից: Շինարարության թույլտվություն չի պահանջվում շենքերի, շինությունների, ընթացիկ վերանորոգման, շենքերի հարդարման և տարածքների բարեկարգման աշխատանքների համար, եթե դրանք չեն խոչընդոտում անշարժ գույքի նպատակային օգտագործումը կամ չեն հակասում սահմանված սերվիտուտներին:
15. Քանդման թույլտվությունը տալիս է համայնքի ղեկավարը:
16. Քաղաքաշինական գործունեությունը իրականացվում է բացառապես հաստատված քաղաքաշինական փաստաթղթերին համապատասխան:
17. Ավարտված շինարարության փաստագրումը թույլատրվում է միմիայն շահագործման ակտը ձևակերպելուց հետո: Ավարտված շինարարության շահագործման ընդունումը փաստագրում է համայնքի ղեկավարը՝ ՀՀ կառավարության սահմանած կարգով:
18. Օբյեկտների կառուցումը իրականացվում է ՀՀ քաղաքաշինության օրենքով՝ սահմանված կարգով նախագծերի ձեռքբերման, փորձաքննության անցկացման, շինարարության թույլտվության ստացումով:

19. Արգելվում է առանց համայնքի ղեկավարի որոշման և թույլտվության շենքերի պատշգամբների, ինչպես նաև վարձակալած ոչ բնակելի տարածքներում որևէ վերափոխումներ կատարելը, շենքի արտաքին տեսքը փոփոխելը:
20. Արգելվում է շենքերի բակերում որևէ տաղավար կամ ավտոտնակ տեղադրելիս կամ կառուցելիս ցանկապատումները, ծանր տրանսպորտային միջոցների կանգառումը:
21. Արգելվում է գազոններին կամ մայթերին կից հողատարածքները բանջարանոցի վերածելը, նախամուտքերը և սանդուղքավանդակները տնտեսական իրերով ծանրաբեռնելը, չնախատեսված տեղերում ընտանի կենդանիներ պահելը:

VII. ԳՈՎԱԶԴԻՆԵՐԻ ԵՎ ԺԱՄԱՆԱԿԱՎՈՐ ՏԱՂԱՎԱՐՆԵՐԻ ՏԵՂԱԴՐՈՒՄԸ

22. Բոլոր տեսակի արտաքին գովազդային նյութերի, ցուցափեղկերի, հայտարարությունների, ցուցատախտակների և այլ տեղեկատվական միջոցների տեղադրումը շենքերի, պարիսպների առանձին վահանակների, ստենդների և նման ճարտարապետական կառույցների վրա թույլատրվում է միայն համայնքի ղեկավարի որոշմամբ և սույն կանոնադրությամբ սահմանված կարգով:
23. Գովազդները պետք է լինեն «Գովազդի մասին» ՀՀ օրենքի պահանջներին համապատասխան՝ հավաստի, օրինական, պատշաճ պահպանելով արտաքին գովազդի տեղադրման համար թույլտվության բոլոր պայմանները:
24. Գովազդի տեղաբաշխման նկատմամբ հսկողությունը իրականացնում է համայնքապետարանը: Արգելվում է անբարեխիղճ, ոչ ՀՀ օրենքներին համապատասխանող գովազդի տեղադրումը:
25. Ժամանակավոր տաղավարների տեղադրումը թույլատրվում է ըստ կառավարության կողմից սահմանված կարգի, համայնքի ղեկավարի որոշմամբ, հողօգտագործման և շինարարության բաժնի մասնագետի ներկայությամբ՝ համաձայն առևտրի և սպասարկման համայնքային կանոնների:
26. Վերը նշված գործողությունների համար գանձվում են համայնքի ավագանու կողմից սահմանված տեղական վճարներ:
27. Համայնքի ղեկավարը սահմանում է շենքերի և շինությունների համարակալումը: Համայնքի ավագանու որոշմամբ անվանվում և վերանվանվում են համայնքային նշանակության փողոցները, հրապարակները, զբոսայգիները և այլն:
28. Արգելվում է ինքնուրույն կերպով հանել, տեղադրել և վերատեղադրել փողոցների անվանումների և համարակալման ցուցանակները:

VIII. ԿԱՌՈՒՑԱՊԱՏՈՂՆԵՐԻ ԻՐԱՎՈՒՆՔՆԵՐԸ ԵՎ ՊԱՐՏԱԿԱՆՈՒԹՅՈՒՆՆԵՐԸ

29. Կառուցապատողները պարտավոր են կառուցապատումն իրականացնել օրենքով սահմանված կարգով ճարտարապետաշինարարական նախագծին համապատասխան շինարարության թույլտվության հիման վրա առանց էական շեղումների:
30. Ապահովել քաղաքաշինական փաստաթղթերի փորձաքննությունը ՀՀ կառավարության սահմանված կարգով:
31. Ինժեներական սպասարկում իրականացնող ծառայություններից ստանալ քաղաքաշինական օբյեկտի ինժեներական ենթակառուցվածքների նախագծման, կառուցման և շահագործման տեխնիկական պայմանները:
32. Շինարարական աշխատանքներ կատարելիս շինհրապարակները պետք է ցանկապատվեն՝ ժամանակավորապես և տեսանելի տեղում փակցվեն համապատասխան ցուցանակներ ունենալով համապատասխան կահավորում: Շինարարական աղբն ու հողը պետք է դուրս բերվեն կուտակվելու ընթացքում: Շինարարական կամ վերանորոգման աշխատանքներ կատարելիս ձեռնարկում է միջոցառումներ, որպեսզի չկեղտոտվեն շինհրապարակին հարող տարածքները, չաղտոտվի օդը:
33. Հողային աշխատանքների կատարումը (հրապարակներում, մայթերում, անցումներում, բակերում, սիզամարգերում, այգիներում, պուրակներում և այլ տեղերում) ստորգետնյա ինժեներական ցանցերի կառուցման և վերանորոգման ժամանակ, կապված վերգետնյա կառույցների հետ, թույլատրվում է միայն ըստ համաձայնեցված նախագծերի և համայնքի ղեկավարի թույլտվության հիման վրա:

34. Ճանապարհաձածկույթի կամ հողաձածկի քանդման հետ կապված վթարային աշխատանքները թույլատրվում են ընդունված վթարային հեռախոսագրի առկայությամբ այն կազմակերպությունների կողմից, որոնք տնօրինում են հաշվեկշռում գտնվող ինժեներական ցանցերը:
35. Ստորգետնյա ինժեներական ցանցերի վթարների վերացումը սկսվում է անմիջապես հեռախոսագրի հաղորդումից հետո, այդ մասին տեղյակ պահելով ավտովերահսկողությանը և կոմունալ սպասարկման ձեռնարկությանը:
36. Վթարային աշխատանքների տեղը պետք է շրջափակվի, կահավորվի ճանապարհային նշաններով և լուսավորվի մուխն ընկնելիս: Վթարը վերացնող կազմակերպությունը պարտավոր է նաև անհապաղ (նախնական) վերականգնի քանդված հատվածը հողով՝ շերտային խտացումով և համապատասխան չափի խճանյութով, ինչպես նաև մաքրի ավելորդ հողից և շինարարական մնացորդներից, գոյացած աղբից:
37. Վթարից վերականգնված հատվածները հանձնվում են կոմունալ սպասարկման ձեռնարկությանը կամ ճանապարհային հսկողություն իրականացնող ծառայությունների ներկայացուցիչներին ակտով, ճանապարհի ձածկույթը ամբողջովին վերականգնելուց հետո:
38. Կտրականապես արգելվում է ստորգետնյա ինժեներական ցանցերի կառուցման կամ պլանային վերանորոգման աշխատանքների կատարումը վթարային աշխատանքների պատրվակով:
39. Արգելվում է ինքնակամ պեղումների, հորատման, սյուների ու ձողերի տեղադրման, հողաձածկույթի մշակման, հրապարակների հողահավասարեցման, փլատակների և քանդման ենթակա կառույցների տակի հողաձածկույթների մշակումը առանց ստորգետնյա ինժեներական ցանցերի (էլեկտրականություն, գազ, ջուր և այլն) անջատման:
40. Մագիստրալային փողոցների հատման հիմնական մեթոդը հանդիսանում է, որպես կանոն, փակ՝ ստորգետնյա ձևը, որը լուծվում է նախագծային կազմակերպությունների կողմից, նախագծանախահաշվային փաստաթղթերի կազմման ընթացքում և համաձայնեցվում ընդունված կարգով:
41. Արգելվում է որևէ տեսակի հողային աշխատանքների կատարումը նոր ճանապարհաձածկույթի (ասֆալտի) կատարումից հետո փողոցներում, հրապարակներում: Բացառություններ թույլատրվում են միայն վթարների դեպքում:
42. Շինարարական, վերանորոգման աշխատանքների ժամանակ ցանկապատման, երթևեկության կարգավորման, ճանապարհային նշաններով կահավորման և գիշերային լուսավորման պատասխանատվությունը կրում է քաղաքաշինության գործունեության սուբյեկտը: Շինարարական կազմակերպությունը պարտավոր է մագիստրալային և հասարակական տրանսպորտի երթևեկության, փողոցների շարժման ուղղությունների փոփոխության մասին պետավտոտեսչության միջոցով ապահովել բնակիչների անվտանգությունը: Աշխատանքների ավարտից հետո ժամանակավոր կարգավորման նշանները վերացվել են:
43. Փողոցների երթևեկելի մասի մասնակի վերանորոգումների ժամանակ պետք է ապահովվի տրանսպորտի անխափան երթևեկությունը, իսկ միջանցիկ անցման փակելիս ապահովվի հրդեհային պաշտպանության, շտապ օգնության, հատուկ սանիտարական մաքրման, էլեկտրական և գազի ծառայության մեքենաների երթևեկության պայմանները: Անցումների փակման վերաբերյալ տեղյակ է պահվում շտապ օգնության, հակահրդեհային ծառայություններին և պետավտոտեսչությանը:
44. Ժամանակավոր շրջանցումային ճանապարհները, հետիոտնային արահետները, կամուրջները, բակերի և շենքերի մուտքերի մերձեցման ուղիների վերանորոգման աշխատանքները ավարտելիս վերացվում են կառուցապատման աշխատանքներն իրականացնող կազմակերպությունների կողմից:
45. Ճանապարհների լրիվ փակման և երթևեկության դադարեցման որոշումը ընդունում է համայնքի ղեկավարը՝ համաձայնեցնելով պետավտոտեսչության հետ:
46. Երթևեկելի մասի և մայրերի շինարարության վերանորոգման աշխատանքների ժամանակ ստորգետնյա ցանցերի տնօրինողները պարտավոր են իրենց ուժերով, վերանորոգում կատարողների պահանջով, կատարել վերատեղադրող ցանցերի անջատումը: Բարեկարգման նպատակով ստորգետնյա ինժեներական ցանցերի նոր նշումների վերատեղադրումը կատարում են ցանցերը տնօրինողների կողմից, շինարարության կամ վերանորոգումը իրականացնող պատվիրատուի կազմակերպության պատվերով ու

նրա միջոցներով: Նախագծից էական շեղումներ ունեցող ինժեներական ցանցերի տնօրինողները վերատեղադրման աշխատանքները կատարում են իրենք, սեփական միջոցներով:

47. Քաղաքացիների կողմից ինժեներական կառուցումների միացումը, որպես կանոն իրականացվում է բարեկարգման աշխատանքների ժամանակ:
48. Թրթուրավոր տրակտորների և այլ մեքենաների շարժումը վերանորոգված փողոցներով արգելվում է: Նման տրանսպորտի տեղափոխությունը համայնքի տարածքում կազմակերպվում է միջաշտային ճանապարհներով և երկրորդային նշանակության փողոցներով:
49. Փողոցները, մայթերը, ասֆալտապատված և բարեկարգված այլ տարածությունները ինքնակամ քանդողները անհապաղ դադարեցնում են քանդման աշխատանքները, իրենց միջոցներով վերականգնում քանդված տարածքի նախկին տեսքը և օրենքով սահմանված կարգով կրում պատասխանատվություն:

IX. ՏԱՐԱԾՔՆԵՐՈՒՄ ԿԵՆՍԱԳՈՐԾՈՒՆԵՌՈՒԹՅՈՒՆ ԱՊԱՀՈՎՈՂ ԻՆՑԵՆԵՐԱԿԱՆ ԵՎ ՏՐԱՆՍՊՈՐՏԱՅԻՆ ԿԱՌՈՒՑՎԱԾՔՆԵՐԻ ՇԻՆԱՐԱՐԱԿԱՆ ՆՈՐՈԳՄԱՆ ՊԱՅՄԱՆՆԵՐԸ

50. Ստորգետնյա ինժեներական ցանցերի հետ առնչվող բոլոր տեսակի շինարարական և վերանորոգման աշխատանքները թույլատրվում են միայն այն նախագծով և սխեմաներով (տեխնիկական պայման), որոնք համաձայնեցված են համայնքապետարանի և ներքոհիշյալ կազմակերպությունների հետ.
 - 1) Էլեկտրոցանց
 - 2) Կապի ծառայություններ
 - 3) Գազի շահագործման միջշրջանային վարչություն
 - 4) Ճանշին վերանորոգման կազմակերպություններ
 - 5) Կոմունալ սպասարկման կազմակերպություն
 - 6) Ջրմուղ-կոյուղու կազմակերպություն
 - 7) Պարեկային ծառայություն
51. Առանձին դեպքերում, երբ ինժեներական ստորգետնյա կառույցները շոշափում են այն կազմակերպությունների շահերը (զինվորական, հատուկ շինարարական, երկաթգիծ և այլն) նախագծերը պետք է նույնպես համաձայնեցվեն նրանց հետ:
52. Արգելվում է հաստատված ինժեներական ցանցերի ծրագծերի (տրասսա) փոխումը առանց համայնքի ղեկավարի և շահագրգռված կազմակերպությունների հետ համաձայնեցման: Ծրագրերի տարածայնությունների վերաբերյալ վերջնական որոշում է ընդունվում համայնքապետարանի համապատասխան հարցերի հանձնաժողովի կողմից:
53. Համաձայնեցված նախագծերը ուժի մեջ են երկու տարվա ընթացքում: Անկախ դրանից յուրաքանչյուր նախագծով կատարվող ինժեներական ցանցերի տեղակայման վերակառուցման աշխատանքները, որոնք կապված են հողաձածկի, ասֆալտի և բարեկարգ այլ տարածությունների հետ աշխատանքները սկսելուց առաջ պետք է ունենալ համայնքապետարանի թույլտվությունը:
54. Առանց համայնքապետարանի հետ համաձայնեցնելու, հողային աշխատանքները կարող են կատարվել սեփական տարածքում կամ օտարման գոտիներում, դրանց ինժեներական կառուցվածքների տնօրինող հիմնարկ-ձեռնարկությունների ղեկավարների պատասխանատվությամբ, եթե դրանք չեն պահանջում 50-րդ կետում նշված ծառայությունների համաձայնությունը, չեն խախտում որևէ մեկի իրավունքները:
55. Անհատ քաղաքացիներին առանձին վթարների դեպքում թույլատվությունը տրվում է համայնքապետարանի կողմից, 50-րդ կետում նշված կազմակերպությունների համաձայնության և առաջադրած տեխնիկական պայմանի հիման վրա:
56. Թույլտվությունները տրվում են պատվիրատու կազմակերպություններին, անհատ քաղաքացիներին, անմիջապես աշխատանք կատարողներին, որը ուժի մեջ է վերջինների համար նշված տեղամասի, աշխատանքի ձևի, ծավալի և ժամանակաշրջանի նշումների դեպքում:
57. Կարմիր գծերի սահմաններում (փողոցների և թաղամասերի անցումները) ստորգետնյա ինժեներական ցանցերի շինարարության կամ վերանորոգման աշխատանքների կամ վերանորոգման աշխատանքների թույլտվությունները ստանալու համար համայնքապետարանին պետք է ներկայացվեն հետևյալ փաստաթղթերը՝

- 1) Ճանապարհաճաճկույթի, ինժեներական ցանցերի տեղակայման, վերանորոգման թերությունների ակտ, նշելով ճանապարհաճաճկույթի և ինժեներական կառույցների առկա վիճակը և վերանորոգման չափերն ու ծավալները.
 - 2) Ծրագրի նախագիծը, համաձայնեցված ճարտարապետական բաժնի և 50-րդ կետում նշված շահագրգռված կազմակերպությունների հետ.
 - 3) Կապալառու կազմակերպության կնիքով համաձայնեցված պլան.
 - 4) Կապալային կազմակերպության հետ պայմանագիր չունեցող կազմակերպությունները բարեկարգման կառույցների վերանորոգման համար պետք է ներկայացնեն երաշխավորագիր-նամակ, ստորագրված պետի և հաշվապահի կողմից:
58. Աշխատանքի կատարման պատվերները նախօրոք քննարկվում են քաղաքաշինության հանձնաժողովի կողմից, և նրա որոշումը ձևակերպվում է արձանագրությամբ, որտեղ նշվում են նաև աշխատանքների կատարման ժամկետները:
59. Աշխատանքների կատարման թույլտվությունները տրվում են սահմանված վճարները մուծելուց հետո:
60. Ստորգետնյա և վերգետնյա ինժեներական ցանցերի տեղակայման և վերանորոգման, ինչպես նաև ասֆալտի ծածկի և բարեկարգման այլ էլեմենտների վերականգման աշխատանքները պետք է կատարեն մասնագիտացված կազմակերպությունները: Աշխատանքների կատարման սկզբում պետք է ունենալ ճարտարապետական բաժնի կողմից տրվող տեղակայման արձանագրությունը կարմիր գծերի և օբյեկտների կապումով, ինժեներական կապերի տեխ պայմանի հետ միասին:
61. Աշխատանքների կատարման ընթացքում պատասխանատու աշխատողի ներկայությունը պարտադիր է, որն իր հետ պետք է ունենա թույլտվություն ու աշխատանքի կատարման նախագիծ:
62. Աշխատանքներն սկսելու նախօրյակին պետք է տեղյակ պահել ինժեներական ցանցեր ունեցող շահագրգռված կազմակերպություններին, ցանցեր ունեցող կազմակերպություններին՝ ցանցերի տեղը համատեղ ճշտելու, անհամապատասխանությունները պարզելու համար:
63. Աշխատանքների կատարման տարածքում գոյություն ունեցող ստորգետնյա ինժեներական ցանցերի փչացումից ապահովելու պատասխանատուն է այն անձը, որը ղեկավարում է աշխատանքների կատարումը: Նրանք պարտավոր են կատարելու բոլոր տեխնիկական պահանջները և կազմակերպությունների պայմանները:
64. Փողոցում, հրապարակներում և մյուս բարեկարգված տարածություններում ստորգետնյա ինժեներական ցանցերի խրամուղիների փորման և լցման, վերգետնյա կառույցների ժամանակ պետք է ապահովվեն հետևյալ պայմանների կատարումը:
65. Խրամուղու լայնությունները պետք է լինի նվազագույնը, ասֆալտի քանդումը պետք է կատարվի կտրման հատուկ մեքենաներով: Խրամուղիների ու փոսորակների պատերը համաձայն նախագծերի պետք է ամրացվեն, նրանց լցման համար պետք է օգտագործվի մաքուր հող 20սմ-ից ոչ ավելի շերտով, որը պետք է խտացվի համաձայն շինարարական նորմաների:
66. Ջրահոսների և հեղուկների հեռացումը խրամուղիներից և փոսորակներից պետք է կատարվի միայն դեպի անձրևատարների մեջ: Արգելվում է դրանց լցնելը երթևեկելի մաս կամ մայթի վրա:
67. Շինարարական, վերակառուցման կամ վերանորոգման աշխատանքների ավարտից հետո պատասխանատու կատարողը պետք է՝
- 1) 24 ժամվա ընթացքում մաքրի վերանորոգումից հետո մնացած շինարարական մնացորդները.
 - 2) Կանչել կոմունալ ծառայության կամ փողոցները, մայթերը տարածությունները տնօրինող կազմակերպություններին, պատասխանատու անձերին, ակտով հանձնել վերանորոգված բարեկարգման կառուցվածքները և ասֆալտաճաճկույթը:
68. Քանդված մայթերի վերանորոգումը անկախ ծածկույթի ձևերից պետք է կատարվի ամբողջ գոյություն ունեցող լայնությամբ:
69. Փողոցի երթևեկելի մասի ասֆալտաբետոնային ծածկը վերանորոգվում է նախկին վիճակով, մինչև քանդումը կազմված հատուկ ակտի պահանջներից, խճաճաճկի դեպքում խրամուղու կրկնակի լայնության չափով.

- 1) Ասֆալտաբետոնյա ծածկույթը լրացվում է մինչև եզրաքարերը, եթե խրամուղու և նրա միջև տարածությունը փոքր է 2մ-ից:
 - 2) Վերանորոգված կառուցվածքների տնօրինող կազմակերպության առաջին իսկ պահանջով՝ մեկ տարվա երաշխավորված ժամկետում:
 - 3) Ավազապատ և հողածածկ ունեցող տարածությունների վերականգնումը կատարվում է քանդման չափով, որը պետք է հաստատվի երկկողմ ակտավորումով, մինչև աշխատանքների սկսելը:
 - 4) Կանաչ տարածությունները վերականգնվում են համաձայն կոմունալ ձեռնարկությունների և կանաչապատման ծառայության պայմանների:
 - 5) Վերգետնյա կառույցների (ցանկապատներ, հենասյուներ, ճանապարհային նշաններ և այլն) վերանորոգվում են շինարարության վերանորոգում կատարող կազմակերպությունների կամ անհատների կողմից:
 - 6) Ճանապարհածածկույթի վերանորոգման ժամկետները սահմանվում են՝ ելնելով փողոցների նշանակության և աշխատանքների ծավալից: Մագիստրալային և ինտենսիվ շարժման փողոցներում՝ 24, իսկ մյուսներում՝ 48 ժամվա ընթացքում:
- Նախագծանախահաշվային փաստաթղթերը կազմելիս պետք է հաշվի առնել սույն կետի պահանջները:
70. Վերականգնված ճանապարհային ծածկույթներն ըստ պատկանելության հանձնվում են շահագործող կազմակերպություններին՝ կատարողական գծագրերի հետ միասին:

Ճ. ՔԱՂԱՔԱՇԻՆԱԿԱՆ ԳՈՐԾՈՒՆԵՈՒԹՅԱՆ ՎԵՐԱՀՍԿՈՂՈՒԹՅՈՒՆԸ

ԵՎ ՎԵՃԵՐԻ ԼՈՒԾՄԱՆ ԿԱՐԳԸ

71. Քաղաքաշինական գործունեության վերահսկողությունն իրականացնում է քաղաքաշինական պետական տեսչության Սյունքի տարածքային բաժինը, Սյունիքի մարզպետը, որը միաժամանակ համակարգում է համայնքի ղեկավարների գործունեությունը քաղաքաշինության բնագավառում:
72. Սիսիան համայնքի ղեկավարը վերահսկում է կառուցապատողներին ճարտարապետահատակագծային առաջադրանքների, քաղաքաշինական կանոնադրության պահանջների կատարումը, հողերի և ամրակայված գույքի քաղաքաշինական նպատակային օգտագործումը, ինչպես նաև կանխարգելումը, կասեցնում է ինքնակամ շինարարության դեպքերը և օրենքով սահմանված կարգով ապահովում է դրանց հետևանքների վերացումը:
73. Քաղաքաշինական գործունեության հետ կապված վեճերը լուծվում են դատական կարգով:

Համայնքի ղեկավարի առաջին տեղակալ՝



Կ. Հովհաննիսյան



ՀԱՅԱՍՏԱՆԻ ՀԱՆՐԱՊԵՏՈՒԹՅԱՆ ՍՅՈՒՆԻՔԻ ՄԱՐԶԻ ՍԻՍԻԱՆ ՀԱՄԱՅՆՔԻ ԱՎԱԳԱՆԻ

ՈՐՈՇՈՒՄ

15 մարտի 2024 թվականի թիվ 036-Ա

ՀԱՅԱՍՏԱՆԻ ՀԱՆՐԱՊԵՏՈՒԹՅԱՆ ՍՅՈՒՆԻՔԻ ՄԱՐԶԻ ՍԻՍԻԱՆ ՀԱՄԱՅՆՔԻ ԻՇԽԱՆԱՍԱՐ ԵՎ ՇԱՔԻ ԲՆԱԿԱՎԱՅՐԵՐՈՒՄ ԳՏՆՎՈՂ ՀՈՂԱՄԱՍԵՐԻ ՆՊԱՏԱԿԱՅԻՆ ՆՇԱՆԱԿՈՒԹՅՈՒՆԸ ՓՈԽԵԼՈՒՆ ՀԱՎԱՆՈՒԹՅՈՒՆ ՏԱԼՈՒ ՄԱՍԻՆ

Ղեկավարվելով «Տեղական ինքնակառավարման մասին» Հայաստանի Հանրապետության օրենքի 18-րդ հոդվածի առաջին մասի 29-րդ կետով, Հայաստանի Հանրապետության Հողային օրենսգրքի 3-րդ հոդվածի 1-ին կետով և հիմք ընդունելով Հայաստանի Հանրապետության կառավարության 2011 թվականի դեկտեմբերի 29-ի «Հողերի օգտագործման ժամանակավոր սխեմաներ կազմելու կարգը հաստատելու և Հայաստանի Հանրապետության կառավարության 2001 թվականի հունվարի 17-ի թիվ 30 որոշումն ուժը կորցրած ճանաչելու մասին» թիվ 1918-Ն որոշումն ու նկատի ունենալով համայնքի ղեկավարի առաջարկը.

Սիսիան համայնքի ավագանին որոշում է՝

- Հայաստանի Հանրապետության Սյունիքի մարզի Սիսիան համայնքի Իշխանասար և Շաքի բնակավայրերի հողերի օգտագործման ժամանակավոր սխեմայում կատարել փոփոխություն և համայնքային սեփականություն հանդիսացող գյուղատնտեսական նպատակային նշանակության վարելահողեր և այլ հողատեսքեր գործառնական նշանակության
 - 09-060-0110-0001-ից 0,02039 հա
 - 09-060-0114-0001-ից 0,00124 հա
 - 09-060-0115-0017-ից 0,02039 հա
 - 09-060-0113-0001-ից 0,00940 հա
 - 09-070-0132-0001-ից 0,00710 հա
 - 09-070-0119-0001-ից 0,02039 հա
 - 09-070-0125-0001-ից 0,02039 հա
 - 09-070-0125-0001-ից 0,02039 հա
 - 09-070-0125-0001-ից 0,00533 հա

հողամասերը փոխադրել էներգետիկայի, տրանսպորտի, կապի, կոմունալ ենթակառուցվածքների օբյեկտների նպատակային նշանակության էներգետիկայի գործառնական նշանակության հողամասի:

2. Համայնքապետարանի աշխատակազմի քարտուղարին՝ ապահովել սույն որոշումից բխող գործառույթների իրականացումը:
3. Սույն որոշումն ուժի մեջ է մտնում պաշտոնական հրապարակմանը հաջորդող օրվանից:

Կողմ -16

Դեմ -0

Ձեռնպահ -0

ԱՂԱՋԱՆՅԱՆ ԱՇՈՏ

ԱՌԱՔԵԼՅԱՆ ՀՈԿՍԵՓ

ԳԵՎՈՐԳՅԱՆ ԳԵՎՈՐԳ

ԳՐԻԳՈՐՅԱՆ ԱՆԻԿ

ԳՐԻԳՈՐՅԱՆ ՄԱՐԻՆԵ

ԴԱՆԻԵԼՅԱՆ ՀՐԱԶՅԱ

ԴԱՎԹՅԱՆ ԳԵՎՈՐԳ

ԴԱՎԹՅԱՆ ԴԱՎԻԹ

ԹԱՄՐԱԶՈՎԱ ԲԵԼԼԱ

ՀԱՄԲԱՐՁՈՒՄՅԱՆ ՏԻԳՐԱՆ

ՀԱՐՈՒԹՅՈՒՆՅԱՆ ԱՆԻ

ՀՈՎՀԱՆՆԻՍՅԱՆ ԿԱՐԵՆ

ՄԱՐԳԱՐՅԱՆ ԶԻՎԱՆ

ՅԱԶՈՒԼՅԱՆ ՆԱԽՇՈՒՆ

ՊԵՏՐՈՍՅԱՆ ԱՆԱՀԻՏ


ՎԱՐԴԱՆՅԱՆ ՍՈՒՐԵՆ

Համայնքի ղեկավարի առաջին տեղակալ՝



Կ. Հովհաննիսյան

ՀՐԴԱՄԱՍԻ ՀԱՏԱԿԱԳԻԾ




Հիմնական տվյալներ

Մուկաբի 0.02039

Հիմնական տվյալներ

Հիմնական տվյալներ



ՀՈՂԱՄԱՐ

Բնածածկ (կտոր)	Կողորդմամուներ	Կողորդմամուներ		Կողորդմամուներ	Կողորդմամուներ	Կողորդմամուներ	Կողորդմամուներ	Կողորդմամուներ	Կողորդմամուներ
		X	Y						
1	8589320.1216	4383069.8534	Y						
2	8589320.1224	4383069.8534							
3	8589334.4016	4383069.8528							
4	8589334.4016	4383069.8528							




Հիմնական տվյալներ

Հիմնական տվյալներ

Հիմնական տվյալներ

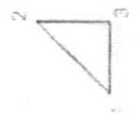
Հիմնական տվյալներ

ՀՈՂԱՍԱՍԻ ՀԱՏԱԿԱԳԻԾ



Հիշատակարանի համալրման համար

Ամսաթիվ: _____ Կայսր: _____



Մակերես (հա)	Քվեան կետեր	Հողատեսակ		Մասնավոր հատման համար (Ք/Կ)	Մասնավոր հատման համար (Ք/Կ)	Մասնավոր հատման համար (Ք/Կ)	ՇՆԱԲ, ՇՐՈՒԹՅԱՆ							
		Ք	Կ				Քվեան կետեր	Վարչական մարզի կոդ (ՀԱՅԿԱՅԻՍՏԱՆ)	Վարչական մարզի կոդ (ՀԱՅԿԱՅԻՍՏԱՆ)	Վարչական մարզի կոդ (ՀԱՅԿԱՅԻՍՏԱՆ)	Վարչական մարզի կոդ (ՀԱՅԿԱՅԻՍՏԱՆ)			
0.00124														
0114-0001-ից														
Լազարյանի մանավանդակ	1	8589199	5442	4383328	8029	7.06								
Գյուղատնտեսական	2	8589204	4179	4383333	9176	5.11								
Այլ հողատեսակ	3	8589204	4176	4383328	8026	4.87								
Հողատեսակի անորոշում	1	8589199	5442	4383328	8029									

Կատարող: _____
 Դրոճագրման մարզում: _____
 Կատարողի ստորագրություն: _____
 Կատարողի անունը անձն: _____


Արդյունավետ 03.09.2023

Կրթության նախարար

Կրթության նախարար


ՀՀ Կրթության նախարարության
Կրթության գործառնականության
Կրթության գործառնականության
Կրթության գործառնականության
Կրթության գործառնականության

ՀՀ Կրթության նախարարության
Կրթության գործառնականության
Կրթության գործառնականության
Կրթության գործառնականության
Կրթության գործառնականության



ՀԱՅԱՍՏԱՆԻ ՀԱՆՐԱՊԵՏՈՒԹՅԱՆ ԿՐԹՄԱՆԱԿԱՆԱԿՈՒԹՅԱՆ ՆԱԽԱՐԱՐՈՒԹՅԱՆ ԳՐԱԿԱՆՈՒԹՅԱՆ ԿԵՆՏՐՈՆ				ՀԱՅԱՍՏԱՆԻ ՀԱՆՐԱՊԵՏՈՒԹՅԱՆ ԿՐԹՄԱՆԱԿԱՆԱԿՈՒԹՅԱՆ ՆԱԽԱՐԱՐՈՒԹՅԱՆ ԳՐԱԿԱՆՈՒԹՅԱՆ ԿԵՆՏՐՈՆ			
Գրքի կոդ	Գրքի անուն	Գրքի հեղինակ	Գրքի տեսակ	Գրքի քանակ	Գրքի արժեքը	Գրքի արժեքը	Գրքի արժեքը
1	Հայաստանի պատմություն	Հրատարակչություն	X	1428	4383449 8514	4383449 8514	4383449 8514
2	Հայաստանի պատմություն	Հրատարակչություն	X	1428	4383449 8514	4383449 8514	4383449 8514
3	Հայաստանի պատմություն	Հրատարակչություն	X	1428	4383449 8514	4383449 8514	4383449 8514
4	Հայաստանի պատմություն	Հրատարակչություն	X	1428	4383449 8514	4383449 8514	4383449 8514
1	Հայաստանի պատմություն	Հրատարակչություն	X	1428	4383449 8514	4383449 8514	4383449 8514

ՀՀ Կրթության նախարարության
Կրթության գործառնականության
Կրթության գործառնականության
Կրթության գործառնականության
Կրթության գործառնականության



ՀԱՅԱՍՏԱՆԻ ՀԱՆՐԱՊԵՏՈՒԹՅԱՆ ԿՐԹՄԱՆԱԿԱՆԱԿՈՒԹՅԱՆ ՆԱԽԱՐԱՐՈՒԹՅԱՆ ԳՐԱԿԱՆՈՒԹՅԱՆ ԿԵՆՏՐՈՆ

ՀՀ Կրթության նախարարության
Կրթության գործառնականության
Կրթության գործառնականության
Կրթության գործառնականության
Կրթության գործառնականության

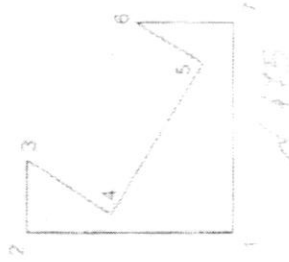
ՀՈՂԱՍԱՍԻ ՀԱՏԱԿԱԿՈՒՄ




Հանրային ծախսերի նպատակով

Մուտք

Բնակարան



Հոլանամանի նկարագրություն	Մակերեսը (հա)	Բնակարանի համար	Հողատիր		ՀԱՆՐԱՅԻՆ ԾԱԽՍԵՐ						
			Բնակարանի համար	Կտրուրի համարներ	Կտրուրի համարներ	Սահմանափակող շինություններ (օբյեկտներ) (սահմանափակող)	Սահմանափակող շինություններ (օբյեկտներ) (սահմանափակող)	Սահմանափակող շինություններ (օբյեկտներ) (սահմանափակող)	Կտրուրի համարներ		
Մակերեսը (հա)	0.00940			X	Y				X	Y	
Ծածկաչափը	013-0001 հց		1	8589535	1826	4382638	4434				
Սահմանափակող շինություններ (օբյեկտներ)	Գյուղատնտեսական		2	8589535	1834	4382652	7234				
Սահմանափակող շինություններ (օբյեկտներ)	Այլ հողատիր		3	8589530	0109	1482650	7234				
Սահմանափակող շինություններ (օբյեկտներ)			4	8589536	2230	1482640	7234				
Սահմանափակող շինություններ (օբյեկտներ)			5	8589549	4630	4382645	7234				
Սահմանափակող շինություններ (օբյեկտներ)			6	8589541	47						
Սահմանափակող շինություններ (օբյեկտներ)			7					5.57			



ՀՀ ԿՆՍՏԱՆԻ ԿՐԻՍՏՈՒՄԻ ՆԱԽԱՐԱՐՈՒՄ

ՀՀ ԿՆՍՏԱՆԻ ԿՐԻՍՏՈՒՄԻ ՆԱԽԱՐԱՐՈՒՄ

ՀՀ ԿՆՍՏԱՆԻ ԿՐԻՍՏՈՒՄԻ ՆԱԽԱՐԱՐՈՒՄ

ՀՀ ԿՆՍՏԱՆԻ ԿՐԻՍՏՈՒՄԻ ՆԱԽԱՐԱՐՈՒՄ

ՀՈՂԱՄԱՍ ԲԱՏԱԿԱԳԻԾ

Հարթ հարթաչափ

№ 30/10-10-001-2021

Այլ/երբ

Շաղիք

Ցանց



ՀՈՂԱՄԱՍ

Մակերես (հա)	Վրտակապահի կարգաթիվ (կտրաչափի սահմանը)	Կողողումներ		Վարձակառկայության մեթոդ (զեմել)	Աշխատանքի սկզբնական օրը (ռազմադրվելու ամս-օր-ն)	Համար ըստ հողագիտական ինստիտուտի	Գրանցման կարգ (անձնական)	Բնական կերտներ	Կողողման արդյունք	Հատվածի նշանակումը (ընթացակարգ)
		X	Y							
0.00710		8585411.3736	4384122.0234	6.83					X	Y
0.132-0001-ից	0132-0001-ից	8585411.3740	4384128.8610	14.17						
Նախնական նշանակումը	Գրություններ	8585425.0700	4384125.2000	2.25						
Արդյունք	Այլ հողատեսակ	8585425.6539	4384127.3829	5.36						
Հողատեսակ	Չարձագրված	8585425.6536	4384122.0276	14.28						
		8585411.3736	4384122.0234							

Կատարող (ստորագրություն) _____
 Բրանցավորման վկայագրի
 Խոսքերը մասնավորապես ստանալու համար

ՄԱՐԾԱՆԱԿՄԱՆ ԻՐԱՎԱԿԱՆՈՒԹՅԱՆ ՎԵՐՊԱՀԱՐՈՒՄԻ ՆԱԽԱՐԱՐՄԱՆ ԳՐԱՆՑՈՒՄԻ ՄԱՐԾԱՆԱԿԱԿՈՒՄՆԻ ՀԱՅԿԱՆ ԿԵՆՏՐՈՆԱԼ ՆԱԽԱՐԱՐՄԱՆ ԿՈՄԻՏԵ

0396 (հրամարտային)
 76.113.008
 ԱՊՐԱՄԱՆ ՄԱՐԾԱՆԱԿԱԿՈՒՄՆԻ ԿԵՆՏՐՈՆԱԼ ՆԱԽԱՐԱՐՄԱՆ ԿՈՄԻՏԵ

«15» «03» 2021 թ. (ստորագրված)
 «04» «06» 2020 թ. (ստորագրված)
 «17» «03» 2021 թ. (ստորագրված)

ՀԱՅԱՍՏԱՆԻ ՀԱՏԱԿԱԳԻԾ

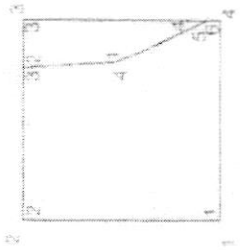

Շահագործող

Հիմնադրամասնատեր

Մասնիկ

Շաղկ

Քաղաք




ՀՈՂԱՄԱՍԻ


ՇԵՆՔ, ՇՐՈՒՄՔԱՆ

Մակերես (հա)	Քանակ	Կողովանուններ		Մասնակից բնակարանից (մետրաձևով)	Հանրային հողմասն կազմակերպ	Պայմանագրերի ամսաթիվ	Կողովանուններ	Վարչական տարածք (հա)
		X	Y					
0.02039 Շահագործող Սահմանափակված ընկերություն Վրդապետական ընկերություն Հողմասնատեր	1	8585990.7298	4384000.1466	14.28			X	Y
	2	8585990.7306	4384014.4266	14.28				
	3	8586005.0106	4384014.4258	14.28				
	4	8586005.0098	4384000.1458	14.28				
0.01730 Վրդապետական և պետական	1	8585990.7298	4384000.1466	14.28				
	2	8585990.7298	4384014.4266	10.90				
	3	8586001.6391	4384014.4260	6.72				
	4	8586002.0989	4384007.7182	7.31				
	5	8586005.0098	4384001.0092	0.86				
	6	8586005.0098	4384000.1458	14.28				
0.00308 Վրդապետական և պետական	1	8586002.0989	4384007.7182	6.72				
	2	8586001.6391	4384014.4260	3.37				
	3	8586005.0106	4384014.4258	13.41				
	4	8586005.0098	4384001.0092	7.31				

Կատարող (ստորագրություն) _____
 Պատվիրող (ստորագրություն) _____
 Քաղաքի մարզպետի տեղակալ _____
 Կողմնակալ (ստորագրություն) _____
 Կողմնակալի տեղակալ _____
 Կողմնակալի տեղակալի տեղակալ _____



ՀԱՅԱՍՏԱՆԻ ՀԱՏԱԿԱԳԻԾ



ՀԱՅԱՍՏԱՆԻ ՀԱՏԱԿԱԳԻԾ

Շաբաթ

Արմինե



ՀԵՍՏ, ՇԻՆՈՒԹՅԱՆ

ՀՈՒՍԱՍԻ

Մանրագրի համար (հա)	Քանակ (կգ)	Կոդերի համարներ		Քանակ (կգ)	Մարման համար (տեղադրության և արտադրողի մասին տեղեկություններ)	Վաճառողի համար (տեղեկություններ)	Փոխանցման կամպյուտրային (անվանում)	Քանակ (կգ)	Կոդերի համարներ	Քանակ (կգ)
		X	Y							
0.02039	1	8587479.3746	4383687.7224	14.28					X	Y
0125-0001-ից	2	8587479.3754	4383702.0024	14.28						
Ստանդարտի մասին տեղեկություններ	3	8587493.6554	4383702.0016	14.28						
Ստանդարտի մասին տեղեկություններ	4	8587493.6546	4383687.7216	14.28						
Հոշմանը մանրագրված է	1	8587479.3746	4383687.7224	14.28						

ՀԱՅԱՍՏԱՆԻ ՀԱՏԱԿԱԳԻԾ

ՀԱՅԱՍՏԱՆԻ ՀԱՏԱԿԱԳԻԾ

ՀԱՅԱՍՏԱՆԻ ՀԱՏԱԿԱԳԻԾ

ՀԱՅԱՍՏԱՆԻ ՀԱՏԱԿԱԳԻԾ

ՀԱՅԱՍՏԱՆԻ ՀԱՏԱԿԱԳԻԾ

ՀԱՅԱՍՏԱՆԻ ՀԱՏԱԿԱԳԻԾ



ՀՈՂԱՄԱՍԻ ՀԱՏԱԿԱԿԳԻԾ

Հողատիրության փոփոխության հարցաթուղթ

Արմեն Բաբայան

Այլ կերպ
չմտնել

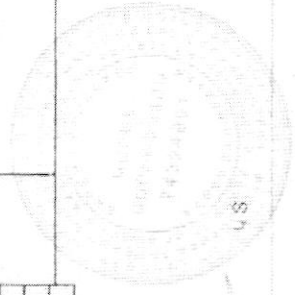
Գրքի
№ 100/18



ՀՈՂԱՄԱՍԻ				ՇԵՆՔ, ՇՐՈՒՐՔԱՆ			
Մասնագրի նշանակումը (անվանում)	Քանակ միավորներ	Կողմիկներ		Մասնագրի նշանակումը (անվանում)	Քանակ միավորներ	Կողմիկներ	
		X	Y			X	Y
Մակերես (հա)	0.02039	1	8587853.5806 4383608.6854				
Ծածկագիր	0125-0001-ից	2	8587853.5814 4383622.9654				
Նստավայրի նշանակումը	Գյուղատնտեսական	3	8587867.8614 4383622.9646				
Գործարանի նշանակումը	Այլ հողատեսակ	4	8587867.8606 4383608.6846				
Հողատեսակի նշանակումը		1	8587853.5806 4383608.6854				

Կատարող
Պատվավորական վարչության
Իրավաբանական մեծի


ՄԱՐԶԻ ԱՎՈՐՈՇՄԱՆ ԿԵՆՏՐՈՆ
Պատվավորական վարչություն
0396
26.11.2018



119 հոգ, 2022 թ.
ԳՈՐԾԻ ԱՆՎՈՇՄԱՆ

US

ՀԱՂԱՍԱՍՄԱՆ ՀԱՏԱԿԱԳԻԾ



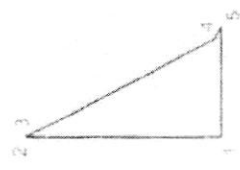
Մասնագետի անունը և գրասենյակի հասցեն

Հիմնարկի անունը և հասցեն

Այլ մեկնումներ

Շաղկապ

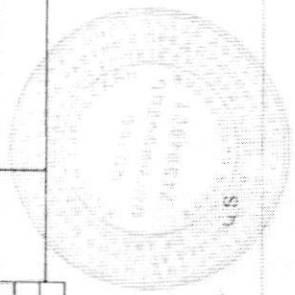
Տարի



Մակերես (հա)	Թվանշան	Հողատիրական կարգի		Հողատիրական կարգի		Հողատիրական կարգի	Հողատիրական կարգի	ՀԱՂԱՍԱՍՄԱՆ ՀԱՏԱԿԱԳԻԾ		Հողատիրական կարգի
		Թվանշան	Կտորոհամասներ	Կտորոհամասներ	Կտորոհամասներ					
0.00533	0125-0001-19	1	X	Y	14.28			X	Y	
	Գյուղատնտեսական	2	8588205.5386	4383534.6554	0.04					
	Սպորտային-ժամանակազրկման	3	8588205.5888	4383548.9354	15.40					
	Սպորտային-ժամանակազրկման	4	8588212.6324	4383535.2386	1.05					
	Հողատիրական ժամանակազրկման	5	8588213.5169	4383534.6550	7.97					
		1	8588205.5386	4383534.6554						

Կատարող (անուն և ազգանուն) 0396
 Որոշակագրի մասնագետի ստորագրություն
 Հիմնարկի անունը և հասցեն

Հիմնարկի անունը և հասցեն
 Կատարողի ստորագրություն





ՀԱՅԱՍՏԱՆԻ ՀԱՆՐԱՊԵՏՈՒԹՅԱՆ ՍՅՈՒՆԻՔԻ ՄԱՐԶԻ ՍԻՍԻԱՆ ՀԱՄԱՅՆՔԻ ԱՎԱԳԱՆԻ

ՈՐՈՇՈՒՄ

15 մարտի 2024 թվականի թիվ 037-Ա

ՀԱՅԱՍՏԱՆԻ ՀԱՆՐԱՊԵՏՈՒԹՅԱՆ ՍՅՈՒՆԻՔԻ ՄԱՐԶԻ ՍԻՍԻԱՆ ՀԱՄԱՅՆՔԻ ՏՈԼՈՐՍ ԲՆԱԿԱՎԱՅՐԻ 3-ՐԴ ՓՈՂՈՑ 13/1 ՀԱՍՑԵՈՒՄ ԳՏՆՎՈՂ ՀԱՄԱՅՆՔԱՅԻՆ ՍԵՓԱԿԱՆՈՒԹՅՈՒՆ ՀԱՆԴԻՍԱՑՈՂ ՀՈՂԱՄԱՍԸ ԿԱՌՈՒՑԱՊԱՏՄԱՆ ԻՐԱՎՈՒՆՔՈՎ ՕԳՏԱԳՈՐԾՄԱՆ ՏՐԱՄԱԴԻԵԼՈՒ ՄԱՍԻՆ

Ղեկավարվելով «Տեղական ինքնակառավարման մասին» Հայաստանի Հանրապետության օրենքի 18-րդ հոդվածի 1-ին մասի 21-րդ կետով, Հայաստանի Հանրապետության Հողային օրենսգրքի 46-րդ, 48¹-րդ, 57-րդ, 60-րդ, 76-րդ հոդվածներով, հիմք ընդունելով Հայաստանի Հանրապետության կառավարության 2001 թվականի ապրիլի 12-ի N 286 որոշման պահանջները և նկատի ունենալով համայնքի ղեկավարի առաջարկը.

Սիսիան համայնքի ավագանին որոշում է՝

1. ՀՀ Սյունիքի մարզի Սիսիան համայնքի սեփականություն հանդիսացող, Տոլորս բնակավայրի 3-րդ փողոց 13/1 հասցեում գտնվող 0,002 հեկտար մակերեսով բնակավայրերի նպատակային նշանակության «ընդհանուր օգտագործման հողեր» գործառնական նշանակության հողամասը /կադաստրային ծածկագիր՝ 09-102-0547-/ առանց մրցույթի, 20 /քսան/ տարի ժամկետով, 1քմ 200 (երկու հարյուր) ՀՀ դրամ տարեկան վճարով օգտագործման տրամադրել կառուցապատման իրավունքով, ոչ հիմնական շինություն՝ տաղավար տեղադրելու նպատակով:
2. Համայնքապետարանի աշխատակազմի քարտուղարին՝ ապահովել սույն որոշումից բխող գործառույթների իրականացումը:
3. Սույն որոշումն ուժի մեջ է մտնում պաշտոնական հրապարակմանը հաջորդող օրվանից:

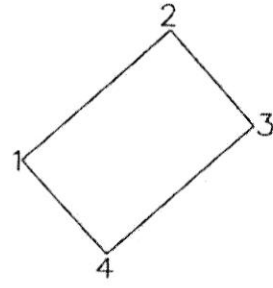
ԱՌԱՔԵԼՅԱՆ ՀՈՎՍԵՓ
ԳԵՎՈՐԳՅԱՆ ԳԵՎՈՐԳ
ԳՐԻԳՈՐՅԱՆ ԱՆԻԿ
ԳՐԻԳՈՐՅԱՆ ՄԱՐԻՆԵ
ԴԱՆԻԵԼՅԱՆ ՀՐԱԶՅԱ
ԴԱՎԹՅԱՆ ԳԵՎՈՐԳ
ԴԱՎԹՅԱՆ ԴԱՎԻԹ
ԹԱՄՐԱԶՈՎԱ ԲԵԼԼԱ
ՀԱՄԲԱՐՁՈՒՄՅԱՆ ՏԻԳՐԱՆ
ՀԱՐՈՒԹՅՈՒՆՅԱՆ ԱՆԻ
ՀՈՎՀԱՆՆԻՍՅԱՆ ԿԱՐԵՆ
ՄԱՐԳԱՐՅԱՆ ԶԻՎԱՆ
ՅԱԶՈՒԼՅԱՆ ՆԱԽՇՈՒՆ
ՊԵՏՐՈՍՅԱՆ ԱՆԱՀԻՏ
ՎԱՐԴԱՆՅԱՆ ՍՈՒՐԵՆ

Համայնքի ղեկավարի առաջին տեղակալ՝



Կ. Հովհաննիսյան

Մեփականատերեր՝ Միսիան համայնք անուն, ազգանուն	ՀՈՂԱՄԱՍԻ ՀԱՏԱԿԱԳԻԾ		Հաստատում էմ
	ՀՀ Սյունիքի մարզ, համայնք Միսիան գ. Տոլոբ		Միսիան համայնքի ղեկավար
	Մարզ, համայնք, հասցե		ԱՐՄԵՆ ՀԱԿՈՐԶԱՆԻ ԲԱՆԻՔ
	Հողատկացման հիմքը		անուն, անհատիկ ինքնաստիճան



Մակերես, հա	0.00200	Հողամասի			Մասշտաբ 1:200			
Օճակագիր	09-102-0547	Շրջադարձ. (բեկման) կետեր	Կոորդինատներ		Գծային չափերը (մ)	Որակավորում ունեցող անձ		Վարդան Ենգիբարյան
Նպատակային նշանակությունը	Բնակավայրերի		X	Y		Որակավորում վկայականի համարը		N 0397
Գործառնական նշանակություն	Ընդհանուր օգտագործման	1	8588954.4532	4371672.1556	5.56	Ստորագրություն		
Լրացուցիչ նշումներ		2	8588958.5688	4371675.8925	3.60	Իրավաբանական անձի անվանումը		Վարդան Ենգիբարյան Ա/2
		3	8588960.9888	4371673.2272	5.56	ՀՎՀՀ		
		4	8588956.8731	4371669.4903	3.60	Ստորագրություն		
		5	8588954.4532	4371672.1556		ամիս, ամսաթիվ	չափազրության	25.05.2023թ.
						հատակագծի կազմման		01.06.2023թ.





ՀԱՅԱՍՏԱՆԻ ՀԱՆՐԱՊԵՏՈՒԹՅԱՆ ՍՅՈՒՆԻՔԻ ՄԱՐԶԻ ՍԻՍԻԱՆ ՀԱՄԱՅՆՔԻ ԱՎԱԳԱՆԻ

ՈՐՈՇՈՒՄ

15 մարտի 2024 թվականի թիվ 038-Ա

ՀԱՅԱՍՏԱՆԻ ՀԱՆՐԱՊԵՏՈՒԹՅԱՆ ՍՅՈՒՆԻՔԻ ՄԱՐԶԻ ՍԻՍԻԱՆ ՀԱՄԱՅՆՔԻ ՍԻՍԻԱՆ ՔԱՂԱՔԻ ԻՍՐԱՅԵԼ-ՕՐԻ ՓՈՂՈՑ 12/1 ՀԱՍՑԵՈՒՄ ԳՏԵՎՈՂ ՀԱՄԱՅՆՔԱՅԻՆ ՍԵՓԱԿԱՆՈՒԹՅՈՒՆ ՀԱՆԴԻՍԱՑՈՂ ՀՈՂԱՄԱՍԸ ԿԱՌՈՒՑԱՊԱՏՄԱՆ ԻՐԱՎՈՒՆՔՈՎ ՕԳՏԱԳՈՐԾՄԱՆ ՏՐԱՄԱԴՐԵԼՈՒ ՄԱՍԻՆ

Ղեկավարվելով «Տեղական ինքնակառավարման մասին» Հայաստանի Հանրապետության օրենքի 18-րդ հոդվածի 1-ին մասի 21-րդ կետով, Հայաստանի Հանրապետության Հողային օրենսգրքի 46-րդ, 48¹-րդ, 57-րդ, 60-րդ, 76-րդ հոդվածներով, հիմք ընդունելով Հայաստանի Հանրապետության կառավարության 2001 թվականի ապրիլի 12-ի N 286 որոշման 46.2 կետի «բ» ենթակետի պահանջները և նկատի ունենալով համայնքի ղեկավարի առաջարկը.

Սիսիան համայնքի ավագանին որոշում է՝

- ՀՀ Սյունիքի մարզի Սիսիան համայնքի սեփականություն հանդիսացող, Սիսիան քաղաքի Իսրայել-Օրի փողոց 12/1 հասցեում գտնվող 0,002 հեկտար մակերեսով բնակավայրերի նպատակային նշանակության այլ հողեր գործառնական նշանակության հողամասը /վկ. 19032024-09-0019, կադաստրային ծածկագիր՝ 09-006-0252-0024/ առանց մրցույթի, 20 /քսան/ տարի ժամկետով, 1քմ 400 (չորս հարյուր) ՀՀ դրամ տարեկան վճարով օգտագործման տրամադրել կառուցապատման իրավունքով՝ ոչ հիմնական շինություն կառուցելու նպատակով:
- Համայնքապետարանի աշխատակազմի քարտուղարին՝ ապահովել սույն որոշումից բխող գործառույթների իրականացումը:
- Սույն որոշումն ուժի մեջ է մտնում պաշտոնական հրապարակմանը հաջորդող օրվանից:

Կողմ -16

Դեմ -0

Ձեռնպահ -0

ԱՂԱՋԱՆՅԱՆ ԱՇՈՏ

ԱՌԱՔԵԼՅԱՆ ՀՈՎՍԵՓ

ԳԵՎՈՐԳՅԱՆ ԳԵՎՈՐԳ
ԳՐԻԳՈՐՅԱՆ ԱՆԻԿ
ԳՐԻԳՈՐՅԱՆ ՄԱՐԻՆԵ
ԴԱՆԻԵԼՅԱՆ ՀՐԱԶՅԱ
ԴԱՎԹՅԱՆ ԳԵՎՈՐԳ
ԴԱՎԹՅԱՆ ԴԱՎԻԹ
ԹԱՄՐԱԶՈՎԱ ԲԵԼԼԱ
ՀԱՄԲԱՐՁՈՒՄՅԱՆ ՏԻԳՐԱՆ
ՀԱՐՈՒԹՅՈՒՆՅԱՆ ԱՆԻ
ՀՈՎՀԱՆՆԻՍՅԱՆ ԿԱՐԵՆ
ՄԱՐԳԱՐՅԱՆ ԶԻՎԱՆ
ՅԱԶՈՒԼՅԱՆ ՆԱԽՇՈՒՆ
ՊԵՏՐՈՍՅԱՆ ԱՆԱԿԻՏ
ՎԱՐԴԱՆՅԱՆ ՍՈՒՐԵՆ

Համայնքի ղեկավարի առաջին տեղակալ՝



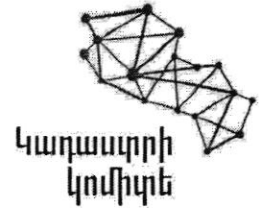
Կ. Հովհաննիսյան



ՀԱՅԱՍՏԱՆԻ ՀԱՆՐԱՊԵՏՈՒԹՅՈՒՆ

ՎԿԱՅԱԿԱՆ

ԱՆՇԱՐԺ ԳՈՒՅՔԻ ՆԿԱՏՄԱՄԲ ԻՐԱՎՈՒՆՔՆԵՐԻ
ՊԵՏԱԿԱՆ ԳՐԱՆՑՄԱՆ



Սույն վկայականով հաստատվում է 19 մարտի 2024 թվականին գույքի նկատմամբ իրավունքների պետական գրանցման միասնական մատյանում կատարված անշարժ գույքի նկատմամբ իրավունքի պետական գրանցումը հետևյալ տվյալներով.

1. ԳՐԱՆՑՎԱԾ ԻՐԱՎՈՒՆՔԻ ՍՈՒԲՅԵԿՏ(ՆԵՐ)

ՀՀ ԱՅՈՒՆԻՔԻ ՄԱՐԶ ՍԻՍԻԱՆ ՀԱՄԱՅՆՔ

2. ԱՆՇԱՐԺ ԳՈՒՅՔԻ ԳՏՆՎԵԼՈՒ ՎԱՅՐԸ ԵՎ ԱՆՎԱՆՈՒՄԸ

Մարզ Սյունիք, համայնք Սիսիան Սիսիան ք. Իսրայել-Օրի փողոց 12/1 հողամաս

3. ԳՐԱՆՑՄԱՆ ՀԱՄԱՐ ՀԻՄՔ ՀԱՆԴԻՍԱՑԱԾ ՓԱՍՏԱԹՂԹԵՐԸ

ՀՀ կառավարության 13/04/2006թ. 722-Ն որոշում

4. ՀՈՂԱՄԱՍԻ ԲՆՈՒԹԱԳՐԵՐԸ

Կադաստրային ծածկագիրը՝ 09-006-0252-0024

Մակերեսի չափը (հա)՝ 0.002

Նպատակային նշանակությունը՝ բնակավայրերի

Գործառնական նշանակությունը կամ հողատեսքը՝ Այլ հողեր

Գրանցված իրավունքի տեսակը՝ ՍԵՓԱԿԱՆՈՒԹՅՈՒՆ

ՎԿԱՅԱԿԱՆ N 19032024-09-0019, գաղտնաբառ՝ BHLPANDDAA83

Փաստաթղթի իսկությունը և վավերականությունը կարող է ստուգվել Կադաստրի կոմիտեի
www.e-cadastre.am կայքէջի միջոցով

5. ՇԻՆՈՒԹՅՈՒՆՆԵՐԻ ԲՆՈՒԹԱԳՐԵՐԸ

- 1) Նպատակային նշանակությունը՝
- 2) Բնութագրերը ըստ առանձին շինությունների՝

Հ/Հ	Կադաստրային ծածկագիր	Տեսակ	Մակերես	Գրանցված իրավունքի տեսակ

Լրացուցիչ նշումներ և տեղեկություններ

Գրանցումը իրականացնող պաշտոնատար անձի անունը, ազգանունը՝ Մերի Դավթյան
Զբաղեցրած պաշտոնը՝ Սյունիքի մարզային ստորաբաժանման անշարժ գույքի ռեգիստր

ՎԿԱՅԱԿԱՆ N 19032024-09-0019, գաղտնաբառ՝ BHLPANDDAA83

Փաստաթղթի իսկությունը և վավերականությունը կարող է ստուգվել Կադաստրի կոմիտեի
www.e-cadastre.am կայքէջի միջոցով



ՀԱՅԱՍՏԱՆԻ ՀԱՆՐԱՊԵՏՈՒԹՅԱՆ ՍՅՈՒՆԻՔԻ ՄԱՐԶԻ ՍԻՍԻԱՆ ՀԱՄԱՅՆՔԻ ԱՎԱԳԱՆԻ

ՈՐՈՇՈՒՄ

15 մարտի 2024 թվականի թիվ 039-Ա

ՀԱՅԱՍՏԱՆԻ ՀԱՆՐԱՊԵՏՈՒԹՅԱՆ ՍՅՈՒՆԻՔԻ ՄԱՐԶԻ ՍԻՍԻԱՆ ՀԱՄԱՅՆՔԻ ՍԵՓԱԿԱՆՈՒԹՅՈՒՆ ՀԱՆԴԻՍԱՑՈՂ Ք.ՍԻՍԻԱՆ Ե.ՉԱՐԵՆՑ ՓՈՂՈՑ 31/2 ՀԱՍՑԵԻ ՀՈՂԱՄԱՍԸ ԿԱՌՈՒՑԱՊԱՏՄԱՆ ԻՐԱՎՈՒՆՔՈՎ ՄՐՑՈՒՅԹՈՎ ՏՐԱՄԱԴՐԵԼՈՒ ՄԱՍԻՆ

Ղեկավարվելով «Տեղական ինքնակառավարման մասին» Հայաստանի Հանրապետության օրենքի 18-րդ հոդվածի առաջին մասի 21-րդ կետով և Հայաստանի Հանրապետության Հողային օրենսգրքի 76-րդ հոդվածի 1-ին և 3-րդ մասերով, հիմք ընդունելով Հայաստանի Հանրապետության կառավարության 2007 թվականի օգոստոսի 9-ի թիվ 980-Ն որոշումն ու նկատի ունենալով համայնքի ղեկավարի առաջարկը.

Սիսիան համայնքի ավագանին որոշում է՝

- 2024թ. առաջին կիսամյակում բաց մրցույթով, 1քմ հողամասի տարեկան վարձավճարը 100 /մեկ հարյուր/ ՀՀ դրամ մեկնարկային գնով, 25 տարի ժամկետով կառուցապատման իրավունքով տրամադրել Հայաստանի Հանրապետության Հողային օրենսգրքի 60-րդ հոդվածով սահմանված, Սիսիան համայնքի սեփականություն հանդիսացող Սիսիան քաղաքի Ե.Չարենց 31/2 հողամաս հասցեում գտնվող 627.2քմ բնակավայրերի ընդհանուր օգտագործման հողամասը (վկ. 11032024-09-0005, ծածկ. 09-006-0250-0074)՝ ջրային նավակների կայանատեղի կառուցելու նպատակով:
- Համայնքապետարանի աշխատակազմի քարտուղարին՝ ապահովել սույն որոշումից բխող անհրաժեշտ գործառույթների իրականացումը:
- Սույն որոշումն ուժի մեջ է մտնում պաշտոնական հրապարակմանը հաջորդող օրվանից:

Կողմ -16

Դեմ -0

Ձեռնպահ -0

ԱՂԱՋԱՆՅԱՆ ԱՇՈՏ

ԱՌԱՔԵԼՅԱՆ ՀՈՎՍԵՓ

ԳԵՎՈՐԳՅԱՆ ԳԵՎՈՐԳ

ԳՐԻԳՈՐՅԱՆ ԱՆԻԿ

ԳՐԻԳՈՐՅԱՆ ՄԱՐԻՆԵ

ԴԱՆԻԵԼՅԱՆ ՀՐԱԶՅԱ

ԴԱՎԹՅԱՆ ԳԵՎՈՐԳ

ԴԱՎԹՅԱՆ ԴԱՎԻԹ

ԹԱՄՐԱԶՈՎԱ ԲԵԼԼԱ

ՀԱՄԲԱՐՁՈՒՄՅԱՆ ՏԻԳՐԱՆ

ՀԱՐՈՒԹՅՈՒՆՅԱՆ ԱՆԻ

ՀՈՎՀԱՆՆԻՍՅԱՆ ԿԱՐԵՆ

ՄԱՐԳԱՐՅԱՆ ԶԻՎԱՆ

ՅԱԶՈՒԼՅԱՆ ՆԱԽՇՈՒՆ

ՊԵՏՐՈՍՅԱՆ ԱՆԱՀԻՏ

ՎԱՐԴԱՆՅԱՆ ՍՈՒՐԵՆ

Համայնքի ղեկավարի առաջին տեղակալ՝



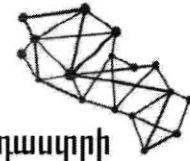
Կ. Հովհաննիսյան



ՀԱՅԱՍՏԱՆԻ ՀԱՆՐԱՊԵՏՈՒԹՅՈՒՆ

ՎԿԱՅԱԿԱՆ

ԱՆՇԱՐԺ ԳՈՒՅՔԻ ՆԿԱՏՄԱՄԲ ԻՐԱՎՈՒՆՔՆԵՐԻ
ՊԵՏԱԿԱՆ ԳՐԱՆՑՄԱՆ



Կադաստրի
կոմիտե

Սույն վկայականով հաստատվում է 11 մարտի 2024 թվականին գույքի նկատմամբ իրավունքների պետական գրանցման միասնական մատյանում կատարված անշարժ գույքի նկատմամբ իրավունքի պետական գրանցումը հետևյալ տվյալներով.

1. ԳՐԱՆՑՎԱԾ ԻՐԱՎՈՒՆՔԻ ՍՈՒԲՅԵԿՏ(ՆԵՐ)

ՀՀ ՍՅՈՒՆԻՔԻ ՄԱՐԶ ՍԻՍԻԱՆ ՀԱՄԱՅՆՔ

2. ԱՆՇԱՐԺ ԳՈՒՅՔԻ ԳՏՆՎԵԼՈՒ ՎԱՅՐԸ ԵՎ ԱՆՎԱՆՈՒՄԸ

Մարզ Սյունիք, համայնք Սիսիան Սիսիան ք. Ե. Չարենցի փողոց 31/2 հողամաս

3. ԳՐԱՆՑՄԱՆ ՀԱՄԱՐ ՀԻՄՔ ՀԱՆԴԻՍԱՑԱԾ ՓԱՏՏԱԹՂԹԵՐԸ

ՀՀ Կառավարության 13.04.2006թ. 722-Ն որոշում

4. ՀՈՂԱՄԱՍԻ ԲՆՈՒԹԱԳՐԵՐԸ

Կադաստրային ծածկագիրը՝ 09-006-0250-0074

Մակերեսի չափը (հա)՝ 0.06272

Նպատակային նշանակությունը՝ բնակավայրերի

Գործառնական նշանակությունը կամ հողատեսքը՝ Ընդհանուր օգտագործման

Գրանցված իրավունքի տեսակը՝ ՍԵՓԱԿԱՆՈՒԹՅՈՒՆ

ՎԿԱՅԱԿԱՆ N 11032024-09-0005, գաղտնաբառ՝ JQDTYIS7MGXX

Փաստաթղթի իսկությունը և վավերականությունը կարող է ստուգվել Կադաստրի կոմիտեի
www.e-cadastre.am կայքէջի միջոցով

5. ՇԻՆՈՒԹՅՈՒՆՆԵՐԻ ԲՆՈՒԹԱԳՐԵՐԸ

- 1) Նպատակային նշանակությունը՝
- 2) Բնութագրերը ըստ առանձին շինությունների՝

Հ/Հ	Կադաստրային ծածկագիր	Տեսակ	Մակերես	Գրանցված իրավունքի տեսակ

Լրացուցիչ նշումներ և տեղեկություններ

Հողամասը ընդգրկված է ՀՀ հողային օրենսգրքի 60-րդ հոդվածով սահմանված հողամասերի ցանկում

Գրանցումը իրականացնող պաշտոնատար անձի անունը, ազգանունը՝ Սոնա Համբարձումյան

Զբաղեցրած պաշտոնը՝ Սյունիքի մարզային ստորաբաժանման անշարժ գույքի ավագ ռեգիստր

ՎԿԱՅԱՎԱՆ N 11032024-09-0005, գաղտնաբառ՝ JQDTYIS7MGXX

Փաստաթղթի իսկությունը և վավերականությունը կարող է ստուգվել Կադաստրի կոմիտեի www.e-cadastre.am կայքէջի միջոցով



ՀԱՅԱՍՏԱՆԻ ՀԱՆՐԱՊԵՏՈՒԹՅԱՆ ՍՅՈՒՆԻՔԻ ՄԱՐԶԻ ՍԻՍԻԱՆ ՀԱՄԱՅՆՔԻ ԱՎԱԳԱՆԻ

ՈՐՈՇՈՒՄ

15 մարտի 2024 թվականի թիվ 040-Ա

ՀԱՅԱՍՏԱՆԻ ՀԱՆՐԱՊԵՏՈՒԹՅԱՆ ՍՅՈՒՆԻՔԻ ՄԱՐԶԻ ՍԻՍԻԱՆ ՀԱՄԱՅՆՔԻ ՍԵՓԱԿԱՆՈՒԹՅՈՒՆ ՀԱՆԴԻՍԱՑՈՂ Ա.ՄԱՆՈՒԿՅԱՆ ՓՈՂՈՑ 3/3 ՀԱՍՑԵԻ ՀՈՂԱՄԱՍԸ ԿԱՌՈՒՑԱՊԱՏՄԱՆ ԻՐԱՎՈՒՆՔՈՎ ՄՐՑՈՒՅԹՈՎ ՏՐԱՄԱԴԻԵԼՈՒ ՄԱՍԻՆ

Ղեկավարվելով «Տեղական ինքնակառավարման մասին» Հայաստանի Հանրապետության օրենքի 18-րդ հոդվածի առաջին մասի 21-րդ կետով և Հայաստանի Հանրապետության Հողային օրենսգրքի 76-րդ հոդվածի 1-ին և 3-րդ մասերով, հիմք ընդունելով Հայաստանի Հանրապետության կառավարության 2007 թվականի օգոստոսի 9-ի թիվ 980-Ն որոշումն ու նկատի ունենալով համայնքի ղեկավարի առաջարկը.

Սիսիան համայնքի ավագանին որոշում է՝

- 2024թ. առաջին կիսամյակում բաց մրցույթով, 1քմ հողամասի տարեկան վարձավճարը 400 /չորս հարյուր/ ՀՀ դրամ մեկնարկային գնով, 25 տարի ժամկետով կառուցապատման իրավունքով տրամադրել Հայաստանի Հանրապետության Հողային օրենսգրքի 60-րդ հոդվածով սահմանված, Սիսիան համայնքի սեփականություն հանդիսացող Սիսիան քաղաքի Ա. Մանուկյան 3/3 հողամաս հասցեում գտնվող 31.5քմ բնակավայրերի ընդհանուր օգտագործման հողամասը (վկ. 26012024-09-0005, ծածկ. 09-006-0109--0103)՝ սպասարկման օբյեկտ կառուցելու նպատակով:
- Համայնքապետարանի աշխատակազմի քարտուղարին՝ ապահովել սույն որոշումից բխող անհրաժեշտ գործառույթների իրականացումը:
- Սույն որոշումն ուժի մեջ է մտնում պաշտոնական հրապարակմանը հաջորդող օրվանից:

Կողմ -16

Դեմ -0

Ձեռնպահ -0

ԱՂԱՋԱՆՅԱՆ ԱՇՈՏ

ԱՌԱՔԵԼՅԱՆ ՀՈՎՍԵՓ

ԳԵՎՈՐԳՅԱՆ ԳԵՎՈՐԳ
ԳՐԻԳՈՐՅԱՆ ԱՆԻԿ
ԳՐԻԳՈՐՅԱՆ ՄԱՐԻՆԵ
ԴԱՆԻԵԼՅԱՆ ՀՐԱԶՅԱ
ԴԱՎԹՅԱՆ ԳԵՎՈՐԳ
ԴԱՎԹՅԱՆ ԴԱՎԻԹ
ԹԱՄՐԱԶՈՎԱ ԲԵԼԼԱ
ՀԱՄԲԱՐՁՈՒՄՅԱՆ ՏԻԳՐԱՆ
ՀԱՐՈՒԹՅՈՒՆՅԱՆ ԱՆԻ
ՀՈՎՀԱՆՆԻՍՅԱՆ ԿԱՐԵՆ
ՄԱՐԳԱՐՅԱՆ ԶԻՎԱՆ
ՅԱԶՈՒԼՅԱՆ ՆԱԽՇՈՒՆ
ՊԵՏՐՈՍՅԱՆ ԱՆԱՀԻՏ
ՎԱՐԴԱՆՅԱՆ ՍՈՒՐԵՆ

Համայնքի ղեկավարի առաջին տեղակալ՝



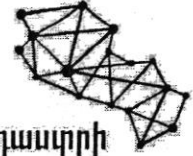
Կ. Հովհաննիսյան



ՀԱՅԱՍՏԱՆԻ ՀԱՆՐԱՊԵՏՈՒԹՅՈՒՆ

ՎԿԱՅԱԿԱՆ

ԱՆՇԱՐԺ ԳՈՒՅՔԻ ՆԿԱՏՄԱՐ ԻՐԱՎՈՒՆՔՆԵՐԻ
ՊԵՏԱԿԱՆ ԳՐԱՆՑՄԱՆ



Կադաստրի
կոմիտե

Սույն վկայականով հաստատվում է 26 հունվարի 2024 թվականին գույքի նկատմամբ իրավունքների պետական գրանցման միասնական մատյանում կատարված անշարժ գույքի նկատմամբ իրավունքի պետական գրանցումը հետևյալ տվյալներով.

1. ԳՐԱՆՑՎԱԾ ԻՐԱՎՈՒՆՔԻ ՍՈՒԲՅԵԿՏ(ՆԵՐ)

«ՍՅՈՒՆԻՔԻ ՄԱՐԶ ՍԻՍԻԱՆ ՀԱՄԱՅՆՔ

2. ԱՆՇԱՐԺ ԳՈՒՅՔԻ ԳՏՆՎԵԼՈՒ ՎԱՅՐԸ ԵՎ ԱՆՎԱՆՈՒՄԸ

Մարզ Սյունիք, համայնք Սիսիան Սիսիան ք. Ա. Մանուկյան փողոց 3/3 հողամաս

3. ԳՐԱՆՑՄԱՆ ՀԱՄԱՐ ՀԻՄՔ ՀԱՆԴԻՍԱՑԱԾ ՓԱՏՏԱԹՂԹԵՐԸ

«Կառավարության 13/04/2006թ. N 722-Ն որոշում

4. ՀՈՂԱՄԱՍԻ ԲՆՈՒԹԱԳՐԵՐԸ

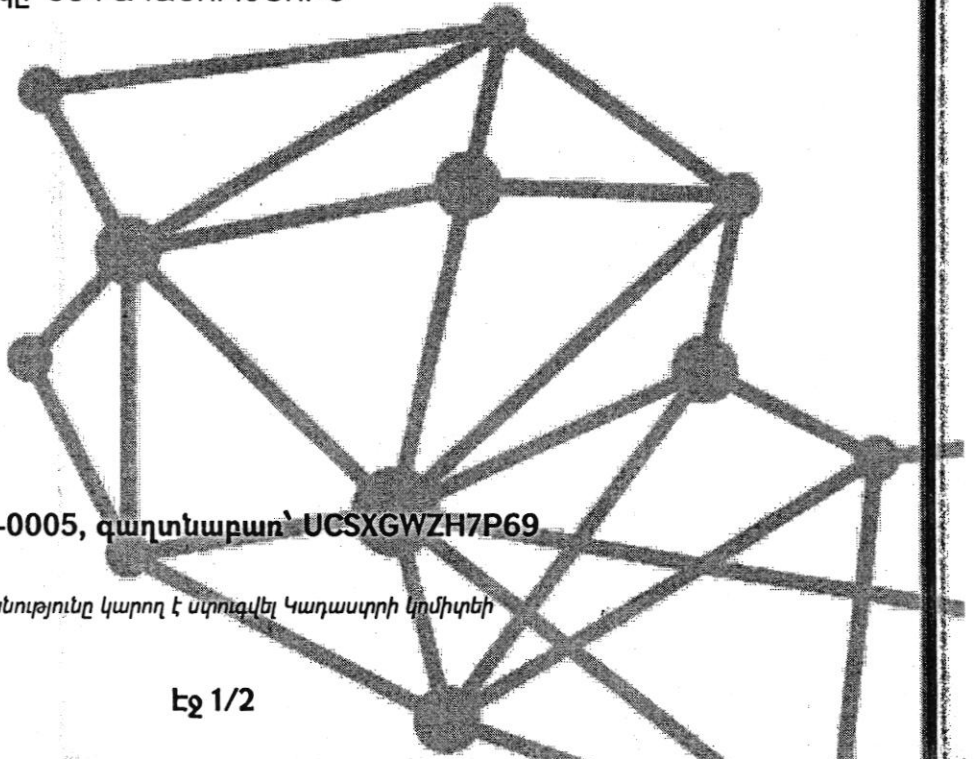
Կադաստրային ծածկագիրը՝ 09-006-0109-0103

Մակերեսի չափը (հա)՝ 0.00315

Նպատակային նշանակությունը՝ բնակավայրերի

Գործառնական նշանակությունը կամ հողատեսքը՝ Բնակելի կառուցապատման

Գրանցված իրավունքի տեսակը՝ ՍԵՓԱԿԱՆՈՒԹՅՈՒՆ



ՎԿԱՅԱԿԱՆ N 26012024-09-0005, գաղտնաբառ՝ UCSXGWZH7P69

Փաստաթղթի իսկությունը և վավերականությունը կարող է ստուգվել Կադաստրի կոմիտեի
www.e-cadastre.am կայքէջի միջոցով

5. ՇԻՆՈՒԹՅՈՒՆՆԵՐԻ ԲՆՈՒԹԱԳՐԵՐԸ

- 1) Նպատակային նշանակությունը՝
- 2) Բնութագրերը ըստ առանձին շինությունների՝

Հ/Հ	Կադաստրային ծածկագիր	Տեսակ	Մակերես	Գրանցված իրավունքի տեսակ

Լրացուցիչ նշումներ և տեղեկություններ

Գրանցումը իրականացնող պաշտոնատար անձի անունը, ազգանունը՝ Նելլի Մանասյան
Զբաղեցրած պաշտոնը՝ Սյունիքի մարզային ստորաբաժանման անշարժ գույքի ռեգիստր

ՎԿԱՅԱԿԱՆ N 26012024-09-0005, գաղտնաբառ՝ UCSXGWZH7P69

Փաստաթղթի իսկությունը և վավերականությունը կարող է ստուգվել Կադաստրի կոմիտեի
www.e-cadastre.am կայքէջի միջոցով





ՀԱՅԱՍՏԱՆԻ ՀԱՆՐԱՊԵՏՈՒԹՅԱՆ ՍՅՈՒՆԻՔԻ ՄԱՐԶԻ ՍԻՍԻԱՆ ՀԱՄԱՅՆՔԻ ԱՎԱԳԱՆԻ

ՈՐՈՇՈՒՄ

15 մարտի 2024 թվականի թիվ 041-Ա

ՀԱՅԱՍՏԱՆԻ ՀԱՆՐԱՊԵՏՈՒԹՅԱՆ ՍՅՈՒՆԻՔԻ ՄԱՐԶԻ ՍԻՍԻԱՆ ՀԱՄԱՅՆՔԻ ԱՎԱԳԱՆՈՒ 2023 ԹՎԱԿԱՆԻ ԴԵԿՏԵՄԲԵՐԻ 1-Ի ԹԻՎ 80-Ա ՈՐՈՇՄԱՆ ՄԵՋ ՓՈՓՈԽՈՒԹՅՈՒՆ ԿԱՏԱՐԵԼՈՒ ՄԱՍԻՆ

Ղեկավարվելով «Նորմատիվ իրավական ակտերի մասին» Հայաստանի Հանրապետության օրենքի 33-րդ հոդվածի 1-ին մասի 1-ին կետով և 34-րդ հոդվածով ու նկատի ունենալով համայնքի ղեկավարի առաջարկը.

Սիսիան համայնքի ավագանին որոշում է՝

- Հայաստանի Հանրապետության Սյունիքի մարզի Սիսիան համայնքի ավագանու 2023 թվականի դեկտեմբերի 1-ի «Հայաստանի Հանրապետության Սյունիքի մարզի Սիսիան համայնքի վարչական տարածքում գտնվող պետական սեփականություն հանդիսացող արոտներից և գյուղատնտեսական այլ նշանակության հողերից 0.32756հա հողամասը սահմանափակ օգտվելու իրավունքով /սերվիտուտ/ օգտագործման տրամադրելուն համաձայնություն տալու մասին» թիվ 80-Ա որոշման մեջ կատարել փոփոխություն և որոշման 1-ին կետի «25 /քսանհինգ/» բառը փոխարինել «10 /տասը/» բառով:
- Համայնքապետարանի աշխատակազմի քարտուղարին՝ ապահովել սույն որոշումից բխող գործառույթների իրականացումը:
- Սույն որոշումն ուժի մեջ է մտնում պաշտոնական հրապարակմանը հաջորդող օրվանից:

Կողմ -16

Դեմ -0

Ձեռնպահ -0

ԱՂԱՋԱՆՅԱՆ ԱՇՈՏ

ԱՌԱՔԵԼՅԱՆ ՀՈՎՍԵՓ

ԳԵՎՈՐԳՅԱՆ ԳԵՎՈՐԳ

ԳՐԻԳՈՐՅԱՆ ԱՆԻԿ

ԳՐԻԳՈՐՅԱՆ ՄԱՐԻՆԵ

ԴԱՆԻԵԼՅԱՆ ՀՐԱՉՅԱ

ԴԱՎԹՅԱՆ ԳԵՎՈՐԳ

ԴԱՎԹՅԱՆ ԴԱՎԻԹ

ԹԱՄՐԱՋՈՎԱ ԲԵԼԼԱ

ՀԱՄԲԱՐՁՈՒՄՅԱՆ ՏԻԳՐԱՆ

ՀԱՐՈՒԹՅՈՒՆՅԱՆ ԱՆԻ

ՀՈՎՀԱՆՆԻՍՅԱՆ ԿԱՐԵՆ

ՄԱՐԳԱՐՅԱՆ ԶԻՎԱՆ

ՅԱՋՈՒԼՅԱՆ ՆԱԽՇՈՒՆ

ՊԵՏՐՈՍՅԱՆ ԱՆԱՀԻՏ

ՎԱՐԴԱՆՅԱՆ ՍՈՒՐԵՆ

Համայնքի ղեկավարի առաջին տեղակալ՝



Կ. Հովհաննիսյան



ՀԱՅԱՍՏԱՆԻ ՀԱՆՐԱՊԵՏՈՒԹՅԱՆ ՍՅՈՒՆԻՔԻ ՄԱՐԶԻ ՍԻՍԻԱՆ ՀԱՄԱՅՆՔԻ ԱՎԱԳԱՆԻ

ՈՐՈՇՈՒՄ

15 մարտի 2024 թվականի թիվ 042-Ա

ՍԻՍԻԱՆ ՀԱՄԱՅՆՔՈՒՄ 2024 ԹՎԱԿԱՆԻ ԳԱՐՆԱՆԸ ԾԱՌԵՐԻ ՀԱՏՈՒՄ ՈՒ ԷՏ ԻՐԱԿԱՆԱՑՆԵԼՈՒ ՄԱՍԻՆ

Ղեկավարվելով «Տեղական ինքնակառավարման մասին» Հայաստանի Հանրապետության օրենքի 18-րդ հոդվածի առաջին մասի 21-րդ և 42-րդ կետերով և նկատի ունենալով համայնքի ղեկավարի առաջարկը.

Սիսիան համայնքի ավագանին որոշում է՝

- Շրջակա միջավայրի պահպանությունը կազմակերպելու նպատակով 2024 թվականի գարնանը Սիսիան համայնքում իրականացնել համայնքային սեփականություն հանդիսացող ծառերի հատում և էտ (համաձայն հավելվածի) ու առաջացած վառելիքայտը տրամադրել համայնքային ենթակառուցվածքային կազմակերպություններին և համայնքի կարիքավոր ընտանիքներին:
- Համայնքապետարանի աշխատակազմի քարտուղարին՝ ապահովել սույն որոշումից բխող անհրաժեշտ գործառույթների իրականացումը:
- Սույն որոշումն ուժի մեջ է մտնում պաշտոնական հրապարակմանը հաջորդող օրվանից:

Կողմ -16

Դեմ -0

Ձեռնպահ -0

ԱՂԱՋԱՆՅԱՆ ԱՇՈՏ

ԱՌԱՔԵԼՅԱՆ ՀՈՎՍԵՓ

ԳԵՎՈՐԳՅԱՆ ԳԵՎՈՐԳ

ԳՐԻԳՈՐՅԱՆ ԱՆԻԿ

ԳՐԻԳՈՐՅԱՆ ՄԱՐԻՆԵ

ԴԱՆԻԵԼՅԱՆ ՀՐԱԶՅԱ

ԴԱՎԹՅԱՆ ԳԵՎՈՐԳ
ԴԱՎԹՅԱՆ ԴԱՎԻԹ
ԹԱՄՐԱԶՈՎԱ ԲԵԼԼԱ
ՀԱՄԲԱՐՁՈՒՄՅԱՆ ՏԻԳՐԱՆ
ՀԱՐՈՒԹՅՈՒՆՅԱՆ ԱՆԻ
ՀՈՎՀԱՆՆԻՍՅԱՆ ԿԱՐԵՆ
ՄԱՐԳԱՐՅԱՆ ԶԻՎԱՆ
ՅԱԶՈՒԼՅԱՆ ՆԱԽՇՈՒՆ
ՊԵՏՐՈՍՅԱՆ ԱՆԱՀԻՏ
ՎԱՐԴԱՆՅԱՆ ՍՈՒՐԵՆ

Համայնքի ղեկավարի առաջին տեղակալ՝



Կ. Հովհաննիսյան

Ց ՈՒ Ց Ա Կ

Սիսիան համայնքում 2024 թվականի գարնանը համայնքային սեփականություն
 հանդիսացող ծառերի հափման և էփի

N	Փողոցների անվանումը	Էտվող ծառերի քանակը (հատ)	Հատվող ծառերի քանակ (հատ)
1	Սիսական փ. (Աղջկա արձանից դեպի բանկի խաչմերուկ ձախակողմյան հատված)	13	1
2	Սիսական փ. (Աղջկա արձանից դեպի բանկի խաչմերուկի աջակողմյան հատված)	33	0
3	Իսրայելյան փողոց (Բանկի խաչմերուկից մինչև «Ամեն ինչ տան համար»), աջակողմյան հատված	20	0
4	Համո Սահյանի արձանի կողային հատված (աջակողմյան և ձախակողմյան)	3	0
5	Գ. Նժդեհի փ.(կամուրջից մինչև Կինո Որոտանի՝ աջակողմյան և ձախակողմյան հատված)	30	0
6	Չարենցի փ. շենք 2-ի դիմաց	2	0
7	Չարենցի փ. շենք 6-ի դիմաց	2	1
8	Չարենցի փ. (դպրոց տանող խաչմերուկից հիվանդանոց՝ աջակողմյան և ձախակողմյան հատված)	50	11
9	Չարենցի փ.(2,4,6,8 հասցեների բակային հատված)	8	0
10	Շիրվանզադե 2 Ա-ի բակային հատված	7	0
11	Թիվ 3 ՆՈՒՀ-ի բակային հատված	15	2
12	Իսրայել-Օրի 9-ի դիմացի հատված	2	0
13	Որոտան 4 Բ-ի հարակից տարածք	4	1
14	Որոտան 4 Բ-ի բակային հատված	0	3
15	Շիրակի փ. (խաչմերուկից մինչև ՀԱԱՀ-ի մուտքի հատված)	8	0
16	Հիդրոշինարարների այգու վերին հատված (Որոտան 8-Որոտան 7 շենքերի միջնամաս)	15	0
17	Խանջյան 3Ա-ի կողային հատված	4	1

18	Հ. Ազոյան փ.(Որոտան 3-ի հետնամաս)	13	0
19	«Վորլդ Վիժն»-ի տարածք	10	1
20	Խանջյան 1 Ա-ի և 3 Ա-ի դիմացի հատված	12	0
21	Խանջյան (1,3,5,7 շենքերի բակային հատված)	23	0
22	5-րդ դպրոցի դիմաց	6	0
23	Հ. Ազոյան 8-ի դիմացի հատված	9	0
24	Հ. Ազոյան 10-ի դիմացի հատված	3	0
25	Որոտան 1-ի դիմացի հատված	5	1
26	Իսրայելյան փ.(Սիսիան-Շաքի խճուղի) աջակողմյան հատված	5	1
27	Իսրայելյան փ.(Սիսիան-Շաքի խճուղի) ձախակողմյան հատված	5	0
28	Թիվ 2 ՆՈՒՀ-ի դիմացի հատված	4	0
29	Զ. Անդրանիկի 1-ի դիմացի հատված	2	1
30	Զինկոմիսարիատից դեպի Ակբա բանկի հատված (աջակողմյան և ձախակողմյան)	7	0
31	Ադամյան 11 շենքի հետևի հատված	3	1
32	Սիսական 46-ի հետևի հատված	0	2
33	Մշակույթի տան հարակից տարածք	0	3
34	Սիսական փ.(Հրապարակից Մշակույթի տան ձախակողմյան հատված)	7	0
35	Սիսական փ.(Հրապարակից Մշակույթի տան աջակողմյան հատված՝ Սիսական 42 և Սիսական 42/2-ի դիմաց)	0	9
36	Ռիկո մթերային խանութի մուտքի դիմաց	1	0
37	Յունիբանկի դիմացի հատված	1	0
	Ընդամենը	332	39



Աշխատակազմի քարտուղար՝

Կ. Իվանյան

Կ. Իվանյան



ՀԱՅԱՍՏԱՆԻ ՀԱՆՐԱՊԵՏՈՒԹՅԱՆ ՍՅՈՒՆԻՔԻ ՄԱՐԶԻ ՍԻՍԻԱՆ ՀԱՄԱՅՆՔԻ ԱՎԱԳԱՆԻ

ՈՐՈՇՈՒՄ

15 մարտի 2024 թվականի թիվ 043-Ա

ՀԱՅԱՍՏԱՆԻ ՀԱՆՐԱՊԵՏՈՒԹՅԱՆ ՍՅՈՒՆԻՔԻ ՄԱՐԶԻ ՍԻՍԻԱՆ ՀԱՄԱՅՆՔԻ ԱՎԱԳԱՆՈՒ ԵՐՐՈՐԴ ՆՍԱՇՐՋԱՆԻ ՀԵՐԹԱԿԱՆ ՆԻՍՏԻ ԳՈՒՄԱՐՄԱՆ ՕՐԸ ՍԱՀՄԱՆԵԼՈՒ ՄԱՍԻՆ

Ղեկավարվելով «Տեղական ինքնակառավարման մասին» Հայաստանի
Հանրապետության օրենքի 62-րդ հոդվածով.

Սիսիան համայնքի ավագանին որոշում է՝

- Հայաստանի Հանրապետության Սյունիքի մարզի Սիսիան համայնքի ավագանու
երրորդ նստաշրջանի հերթական նիստի գումարման օր և ժամ սահմանել 2024
թվականի ապրիլի 19-ին, ժամը 16:00-ին:
- Սույն որոշումն ուժի մեջ է մտնում պաշտոնական հրապարակմանը հաջորդող
օրվանից:

Կողմ -16

Դեմ -0

Ձեռնպահ -0

ԱՂԱՋԱՆՅԱՆ ԱՇՈՏ

ԱՌԱՔԵԼՅԱՆ ՀՈՎԱՍԵՓ

ԳԵՎՈՐԳՅԱՆ ԳԵՎՈՐԳ

ԳՐԻԳՈՐՅԱՆ ԱՆԻԿ

ԳՐԻԳՈՐՅԱՆ ՄԱՐԻՆԵ

ԴԱՆԻԵԼՅԱՆ ՀՐԱԶՅԱ

ԴԱՎԹՅԱՆ ԳԵՎՈՐԳ

ԴԱՎԹՅԱՆ ԴԱՎԻԹ

ԹԱՄՐԱԶՈՎԱ ԲԵԼԼԱ

ՀԱՄԲԱՐՁՈՒՄՅԱՆ ՏԻԳՐԱՆ

ՀԱՐՈՒԹՅՈՒՆՅԱՆ ԱՆԻ

ՀՈՎՀԱՆՆԻՍՅԱՆ ԿԱՐԵՆ

ՄԱՐԳԱՐՅԱՆ ԶԻՎԱՆ

ՅԱԶՈՒԼՅԱՆ ՆԱԽՇՈՒՆ

ՊԵՏՐՈՍՅԱՆ ԱՆԱՀԻՏ

ՎԱՐԴԱՆՅԱՆ ՍՈՒՐԵՆ

Համայնքի ղեկավարի առաջին տեղակալ՝



Կ. Հովհաննիսյան



ՀԱՅԱՍՏԱՆԻ ՀԱՆՐԱՊԵՏՈՒԹՅԱՆ ՍՅՈՒՆԻՔԻ ՄԱՐԶԻ ՍԻՍԻԱՆ ՀԱՄԱՅՆՔԻ ԱՎԱԳԱՆԻ

ՈՐՈՇՈՒՄ

15 մարտի 2024 թվականի թիվ 044-Ա

ՀԱՅԱՍՏԱՆԻ ՀԱՆՐԱՊԵՏՈՒԹՅԱՆ ՊԵՏԱԿԱՆ ԲՅՈՒՋԵԻՑ ՆՊԱՏԱԿԱՅԻՆ ՀԱՏԿԱՑՈՒՄՆԵՐ (ՍՈՒԲՎԵՆՑԻԱՆԵՐ) ՍՏԱՆԱԼՈՒ ՆՊԱՏԱԿՈՎ 2024 ԹՎԱԿԱՆԻՆ ԲՅՈՒՋԵՏԱՅԻՆ ՖԻՆԱՆՍԱՎՈՐՄԱՆ ԾՐԱԳՐԱՅԻՆ ՀԱՅՏԵՐ ՆԵՐԿԱՅԱՑՆԵԼՈՒՆ ՀԱՄԱՁԱՅՆՈՒԹՅՈՒՆ ՏԱԼՈՒ ՄԱՍԻՆ

Ղեկավարվելով «Տեղական ինքնակառավարման մասին» Հայաստանի Հանրապետության օրենքի 18-րդ հոդվածի 1-ին մասի 4-րդ և 25-րդ կետերով, հիմք ընդունելով Հայաստանի Հանրապետության կառավարության 2006 թվականի նոյեմբերի 16-ի N1708-Ն որոշումն ու նկատի ունենալով համայնքի ղեկավարի առաջարկությունը.

Սիսիան համայնքի ավագանին որոշում է՝

- Տալ համաձայնություն ՀՀ պետական բյուջեից նպատակային հատկացումներ (սուբվենցիաներ) ստանալու նպատակով Սիսիան համայնքի 2024 թվականի բյուջետային ֆինանսավորման ներկայացվող հետևյալ ծրագրային հայտերին՝
 - Սիսիան համայնքի «Ա. Մինասյանի անվան արվեստի և ստեղծագործության կենտրոն» ՀՈԱԿ-ի ֆիզկուլտուրնիկների 2ա հասցեում գտնվող պարի դպրոցի շենքի կապիտալ վերանորոգում.
 - Սիսիան համայնքի համար բազմաֆունկցիոնալ տրակտորի և ավտոաշտարակի ձեռքբերում:
- Համայնքապետարանի աշխատակազմի քարտուղարին՝ ապահովել սույն որոշումից բխող գործառույթների իրականացումը:
- Սույն որոշումն ուժի մեջ է մտնում պաշտոնական հրապարակմանը հաջորդող օրվանից:

Կողմ -16

Դեմ -0

Ձեռնպահ -0

ԱՂԱՋԱՆՅԱՆ ԱՇՈՏ

ԱՌԱՔԵԼՅԱՆ ՀՈՎՍԵՓ

ԳԵՎՈՐԳՅԱՆ ԳԵՎՈՐԳ
ԳՐԻԳՈՐՅԱՆ ԱՆԻԿ
ԳՐԻԳՈՐՅԱՆ ՄԱՐԻՆԵ
ԴԱՆԻԵԼՅԱՆ ՀՐԱԶՅԱ
ԴԱՎԹՅԱՆ ԳԵՎՈՐԳ
ԴԱՎԹՅԱՆ ԴԱՎԻԹ
ԹԱՄՐԱԶՈՎԱ ԲԵԼԼԱ
ՀԱՄԲԱՐՁՈՒՄՅԱՆ ՏԻԳՐԱՆ
ՀԱՐՈՒԹՅՈՒՆՅԱՆ ԱՆԻ
ՀՈՎՀԱՆՆԻՍՅԱՆ ԿԱՐԵՆ
ՄԱՐԳԱՐՅԱՆ ԶԻՎԱՆ
ՅԱԶՈՒԼՅԱՆ ՆԱԽՇՈՒՆ
ՊԵՏՐՈՍՅԱՆ ԱՆԱՀԻՏ
ՎԱՐԴԱՆՅԱՆ ՍՈՒՐԵՆ

Համայնքի ղեկավարի առաջին տեղակալ՝



Կ. Հովհաննիսյան