



ՀԱՅԱՍՏԱՆԻ ՀԱՆՐԱՊԵՏՈՒԹՅՈՒՆ
ՍՅՈՒՆԻՔԻ ՄԱՐԶ
ԱԽԼԱԹՅԱՆԻ ՀԱՄԱՅՆՔԱՊԵՏԱՐԱՆ

Հայաստանի Հանրապետության Սյունիքի մարզի Ախլաթյան համայնք

Հեռ.093712845akhlatyan.syuniq@mta.gov.am


25 ապրիլի 2017 թ. N 48

ՀՀ Սյունիքի մարզպետ


պարոն՝ Վ.Հակոբյանին

Մեծարգո մարզպետ

Կից ներկայացվում է Հայաստանի Հանրապետության Սյունիքի մարզի Ախլաթյան համայնքի ավագանու 2017 թվականի ապրիլի 25-ի արտահերթ նիստի թիվ 14-Ա, և 15-Ա որոշումները:

Համայնքի ղեկավար՝  Ա.Վ.Բաբայան





ՀԱՅԱՍՏԱՆԻ ՀԱՆՐԱՊԵՏՈՒԹՅԱՆ
ՍՅՈՒՆԻՔԻ ՄԱՐԶԻ
ԱԽԼԱԹՅԱՆ ՀԱՄԱՅՆՔԻ ԱՎԱԳԱՆԻ

Հայաստանի Հանրապետության Սյունիքի մարզ Ախլաթյան համայնք
Հ.Հ.Սյունիքի մարզ, գ. Ախլաթյան 093712845akhlatyan.syuniq@mta.gov.am


ՈՐՈՇՈՒՄ

25 ապրիլի 2017 թվական N 15 –Ս

ՀՈՂԱՄԱՍԻ ՆՊԱՏԱԿԱՅԻՆ ՆՇԱՆԱԿՈՒԹՅԱՆ ՓՈՓՈԽՈՒԹՅԱՆ ՆՊԱՏԱԿՈՎ ՀԱՅԱՍՏԱՆԻ
ՀԱՆՐԱՊԵՏՈՒԹՅԱՆ ՍՅՈՒՆԻՔԻ ՄԱՐԶԻ ԱԽԼԱԹՅԱՆ ՀԱՄԱՅՆՔԻ ՀՈՂԵՐԻ ՕԳՏԱԳՈՐԾՄԱՆ
ԺԱՄԱՆԱԿԱՎՈՐ ՄԽԵՄԱՅՈՒՄ ՆԱԽԱՏԵՍՎՈՂ ՓՈՓՈԽՈՒԹՅՈՒՆԸ ՔՆՆԱՐԿԵԼՈՒ
ՄԱՍԻՆ

Ղեկավարվելով <<Իրավական ակտերի մասին>> Հայաստանի Հանրապետության օրենքի 20-րդ հոդվածի 1-ին կետի, <<Տեղական ինքնակառավարման մասին>> Հայաստանի Հանրապետության օրենքի 18-րդ հոդվածի 42-րդ մասի, ՀՀ հողային օրենսգրքի 18-րդ հոդվածի դրույթներով, համաձայն Հայաստանի Հանրապետության կառավարության 2011 թվականի դեկտեմբերի 29-ի <<Հողերի օգտագործման ժամանակավոր սխեմաներ կազմելու կարգը հաստատելու մասին և Հայաստանի Հանրապետության կառավարության 2001 թվականի հունվարի 17-ի N30 որոշումն ուժը կորցրած ճանաչելու մասին>> N1918-Ն որոշման և հաշվի առնելով Ախլաթյան համայնքի ղեկավարի առաջարկությունը, որոշման նախագծի քվեարկության արդյունքներով՝ կողմ՝ 5, դեմ՝ 0, ձեռնպահ՝ 0, համայնքի ավագանին որոշում է.

1. Հավանություն տալ ՀՀ Սյունիքի մարզի Ախլաթյան համայնքի հողերի օգտագործման ժամանակավոր սխեմայում նախատեսվող փոփոխությանը, ըստ որի առաջարկվում է համայնքի վարչական տարածքում գտնվող, համայնքային սեփականություն հանդիսացող, գյուղատնտեսական նշանակության հողերից 0,02 հեկտար այլ հողատեսք /կադաստրային ծածկագիր՝ 09-010-0127-0001-ից/ փոխադրել Էներգետիկայի, կապի, տրանսպորտի և կոմունալ ենթակառուցվածքների օբյեկտների հողերի կատեգորիա՝ <<կապի օբյեկտների հողեր>> գործառնական նշանակությամբ՝ բջջային կապի կայանի շահագործման համար:
2. Համայնքի ղեկավարին՝ կազմել և օրենսդրությամբ սահմանված կարգով հողերի օգտագործման ժամանակավոր սխեմաների համաձայնեցման միջգերատեսչական հանձնաժողովի համաձայնեցմանն ներկայացնել համապատասխան հողաշինարարական գործ:



ՀԱՅԱՍՏԱՆԻ ՀԱՆՐԱՊԵՏՈՒԹՅՈՒՆ

ՍՅՈՒՆԻՔԻ ՄԱՐԶ

ԱԽԼԱԹՅԱՆԻ ՀԱՄԱՅՆՔՊԱԵՏԱՐԱՆ

093712845 akhlatyan.syuniq@mta.gov.am

ՀՀ Սյունիքի մարզպետ

25.04.2017թ. N 47

պարոն՝ Վ.Հակոբյանին

Մեծարգո մարզպետ

Համաձայն ՀՀ կառավարության 2011թ. դեկտեմբերի 29-ի «Հողերի օգտագործման ժամանակավոր սխեմաներ կազմելու կարգը հաստատելու մասին և ՀՀ կառավարության 2001թվականի հունվարի 17-ի N30 որոշումն ուժը կորցրած ճանաչելու մասին» N1918-Ն որոշմամբ հաստատված կարգի 6-րդ կետի դրույթների Ձեզ է առաքվում հողամասի նպատակային նշանակությունը փոխելու նպատակով կազմված հողաշինարարական գործը, ըստ որի նախատեսվում է ՀՀ Սյունիքի մարզի Ախլաթյան համայնքի վարչական տարածքում գտնվող, համայնքային սեփականություն հանդիսացող, գյուղատնտեսական նշանակության այլ հողատեսքերից 0,02 հեկտար փոխադրել էներգետիկայի, կապի, տրանսպորտի, կոմունալ ենթակառուցվածքների օբյեկտների հողերի կատեգորիա՝ «կապի օբյեկտների հողեր» գործառնական նշանակությամբ՝ բջջային կապի կայանի շահագործման համար:

Համայնքի ղեկավար՝

Անաստաս Բարսյան



Տրամադրված է Աշոտ Աղիբեկյանին
 ԱՅՈՒՆԻՔԻ
 Մարզ
 Մասշտաբ 1:1000

ՀՊՂԱՄԱՍԻ ՀԱՏԱԿԱԳԻԾ
 Հողատկանի հիմքը
 Ախտաբան
 Համայնք

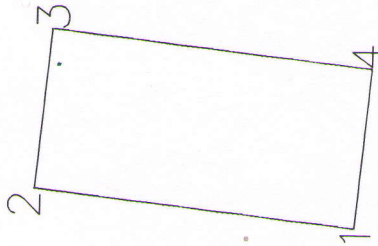
ՀԱՍՏԱՌՄ ԵՍ
 համայնքի ղեկավար
 Տրդ. Վ. Բարսեղյան

Հավելված 1



2016թ

Հասցե



Հողամաս

ՍԱԿԵՆԵՆ /ԳՊ/	0.0200	Սահմանակի հորիզոնական հողատարածություններ	Կողորհմատներ		Քմիտի ցվիտք	Սահմանակի հորիզոնական հողատարածություններ	Համաընդամենը	Գործառնական նշանակություններ	Հրջարար ծային /բեկման/	Կողորհմատներ		Գծային չափեր
			X	Y						X	Y	
ԾԱՏԿԱԳԻԸ	09-010-0127				20.00							
ՆՊԱՏԱԿԱՅԻՆ ՆՇԱՆԱԿՈՒԹՅՈՒՆԸ	Գյուղատնտեսական				10.00							
ԳՈՐԾՈՒՆԱԿԱՆ ՆՇԱՆԱԿՈՒԹՅՈՒՆԸ	Այլ հող				20.00							
ՀՊՂԱՄԱՍԻ ԾԱՌՈՒԲԵՆՎԱԾԻ	Ոչ				10.00							

Շինություն

Կատարող
 Որակավորման վկայականի
 Իրավաբանական անձի

Լիլյա Գալստյան
 անուն, ազգանուն
 26.02.2014
 տղման, ամսաթիվ

15.06.2016
 ամսա, ամսաթիվ



Ստորագրություն

<Կապիտալ ԳԵՆ>ՍՊԸ
 անվանումը

88110802814
 պետական գրանցման համարը

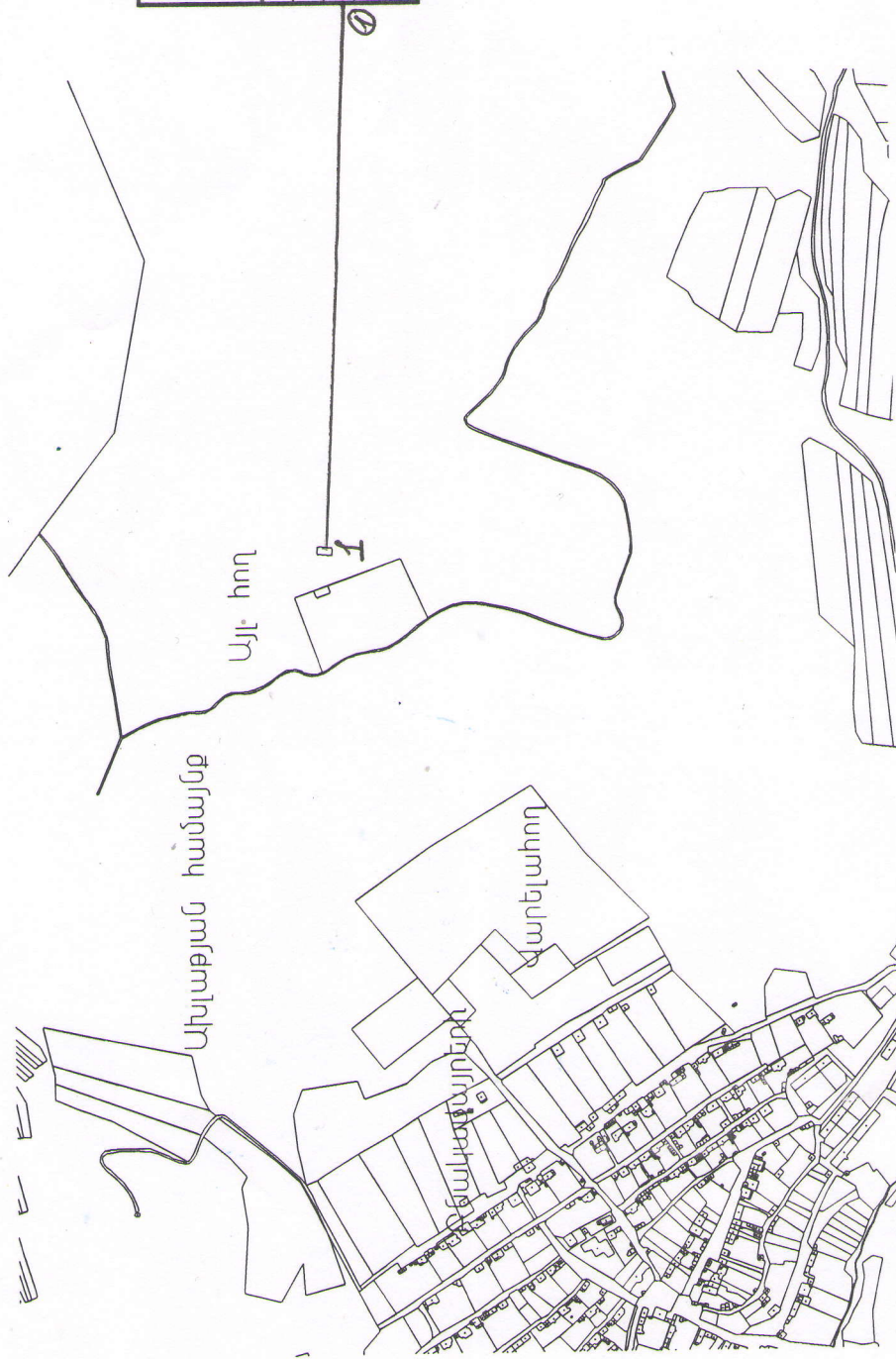
0313
 համարը

ՄԱՆԵՍԱ

ՀՀ Մյունխենի մարզի Ախլաթյան համայնքի 0.0200հա այլ հողատեսակից
 էներգետիկայի, կապի, տրանսպորտի և կոմունալ ենթակառուցվածքների հողերի կատեգորիա
 փոխանցվող հողամասի

Հաստատում են
 ՀՀ Մյունխենի մարզի Ախլաթյան
 համայնքի ղեկավար

Handwritten signature



Փոփոխվող հողատարածք 0.0200հա

Գրանցման համար	Կողմից		Գումար
	X	Y	
1	8590327.6336	4368608.4720	20.00
2	8590329.7917	4368628.3573	10.00
3	8590339.7487	4368627.4199	20.00
4	8590337.5906	4368607.5346	10.00
5	8590327.6336	4368608.4720	

Լիլյա Գալստյան
 անուն, ազգանուն
 26.02.2014
 տղման, ամսաթիվ

<Կապիտալ Գեո>ՍՊԸ
 անվանումը

Կատարող
 Ստորագրություն
 0313
 համարը
 88110802814
 պետական գրանցման համարը

Նորակազմված վկայականի
 Իրավաբանական անձի

