



ՀԱՅԱՍՏԱՆԻ ՀԱՆՐԱՊԵՏՈՒԹՅԱՆ ՍՅՈՒՆԻՔԻ ՄԱՐԶԻ ԲՈՒՆԱԿՈԹ
ԳՅՈՒՂԱԿԱՆ ՀԱՄԱՅՆՔԻ ԱՎԱԳԱՆԻ

Ո Ր Ո Շ Ո Ւ Մ

1 դեկտեմբեր 2016թ

թիվ 29 Ա

ՀԱՅԱՍՏԱՆԻ ՀԱՆՐԱՊԵՏՈՒԹՅԱՆ ՍՅՈՒՆԻՔԻ ՄԱՐԶԻ ԲՈՒՆԱԿՈԹ ԳՅՈՒՂԱԿԱՆ
ՀԱՄԱՅՆՔԻ ՎԱՐՉԱԿԱՆ ՏԱՐԱԾՔԻ ՀՈՂԵՐԻ ՆՊԱՏԱԿԱՅԻՆ ՆՇԱՆԱԿՈՒԹՅՈՒՆԸ
ՓՈԽԵԼՈՒ ՄԱՍԻՆ

Ղեկավարվելով <<Իրավական ակտերի մասին>> Հայաստանի Հանրապետության օրենքի 20-րդ հոդվածի 1-ին կետով, <<Տեղական ինքնակառավարման մասին>> Հայաստանի Հանրապետության օրենքի 16-րդ հոդվածի 2-րդ մասով, Հայաստանի Հանրապետության Հողային օրենսգրքի 3-րդ հոդվածի 1-ին կետով և համաձայն Հայաստանի Հանրապետության կառավարության 2011 թվականի դեկտեմբերի 29-ի <<Հողերի օգտագործման ժամանակավոր սխեմաներ կազմելու կարգը հաստատելու մասին և Հայաստանի Հանրապետության կառավարության 2001 թվականի հունվարի 17-ի N30 որոշումն ուժը կորցրած ճանաչելու մասին>> N1918-Ն որոշման և հողերի օգտագործման ժամանակավոր սխեմաների համաձայնեցման միջգերատեսչական հանձնաժողովի 2016 թվականի նոյեմբերի 21-ի N85 եզրակացության, որոշման նախագծի քվեարկության արդյունքներով՝ կողմ՝ 5-, դեմ՝ 0, ձեռնպահ՝ 0, համայնքի ավագանին որոշում է.





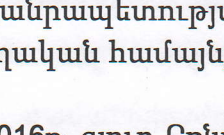
1. Հայաստանի Հանրապետության Սյունիքի մարզի Բռնակոթ գյուղական համայնքի հողերի օգտագործման ժամանակավոր սխեմայում, համաձայն հավելվածի, համայնքի վարչական տարածքում գտնվող հողերից 0.43181հեկտար, այդ թվում.

- 1) պետական սեփականություն հանդիսացող, գյուղատնտեսական նշամնակության հողերից 0,08 հեկտար, որից 0,07 հեկտար /7 միավոր/ արոտավայր և 0,01 հեկտար /1 միավոր/ խոտհարք.

- 2) Պետական սեփականություն հանդիսացող անտառային հողերից 0,1 հեկտար /1 միավոր/ ոչ անտառածածկ տարածք.
- 3) Համայնքային սեփականություն հանդիսացող գյուղատնտեսական նշանակության հողերից 0,11806 հեկտար /1 միավոր/ այլ հողատեսք.
- 4) համայնքային սեփականություն հանդիսացող ջրային նպատակային նշանակության <<հիդրոտնտեսական և ջրատնտեսական>> գործառնական նշանակության հողերից 0,13375 հեկտար.

փոխադրել էներգետիկայի, կապի, տրանսպորտի և կոմունալ ենթակառուցվածքների օբյեկտների հողերի կատեգորիա՝ <<կոմունալ ենթակառուցվածքների օբյեկտների հողեր>> գործառնական նշանակությամբ՝ ջրամատակարարման օբյեկտների /ՕԿՁ, պոմպակայան, կապտածներ/ շահագործման համար:

2. Հայաստանի Հանրապետության Սյունիքի մարզի Բռնակոթ գյուղական համայնքի ղեկավարին՝ ձեռնարկել սույն որոշումից բխող անհրաժեշտ գործառույթների իրականացումը:

Կողմ՝		Բարսամյան Աշոտ
Կողմ՝		Թանգյան Լիաննա
Կողմ՝		Հակոբջանյան Վոլոդյա
Կողմ՝		Մաթևոսյան Սևադա
Կողմ՝		Սարգսյան Արմեն

Հայաստանի Հանրապետության Սյունիքի մարզի Բռնակոթ գյուղական համայնքի ղեկավար՝

1 դեկտեմբեր 2016թ գյուղ Բռնակոթ



ՀԱՄԷԼՅԱՏ
 ՀՀ ԱՅՈՒՆԻՔԻ ՍՏՐՈՂ ԲՈՒՍԱՊԻՔ
 ՀԱՄԱՅՆՔԻ ԱՎԱԳԱՆՈՒ 2016թ.
 ՆՈՅԵՄԲԵՐԻ N---Ա ՈՐՈՇՄԱՍ

1

անկյունների ընկման կետեր	X	Y	Գծապիտույունը (մետր)
1	8573615.026	4373007.594	10,00
2	8573615.026	4373017.594	10,00
3	8573625.026	4373017.594	10,00
4	8573625.026	4373007.594	10,00
1	8573615.026	4373007.594	

4

անկյունների ընկման կետեր	X	Y	Գծապիտույունը (մետր)
1	8573488.724	4372706.312	10,00
2	8573488.724	4372716.312	10,00
3	8573488.724	4372716.312	10,00
4	8573498.724	4372706.312	10,00
1	8573488.724	4372706.312	

7

անկյունների ընկման կետեր	X	Y	Գծապիտույունը (մետր)
1	8575267.456	4372910.723	10,00
2	8575267.456	4372920.723	10,00
3	8575277.456	4372920.723	10,00
4	8575277.456	4372910.723	10,00
1	8575267.456	4372910.723	

2

անկյունների ընկման կետեր	X	Y	Գծապիտույունը (մետր)
1	8573674.939	4373017.576	10,00
2	8573674.939	4373027.576	10,00
3	8573684.939	4373027.576	10,00
4	8573684.939	4373017.576	10,00
1	8573674.939	4373017.576	

5

անկյունների ընկման կետեր	X	Y	Գծապիտույունը (մետր)
1	8573324.157	4372707.320	10,00
2	8573324.157	4372717.320	10,00
3	8573334.157	4372717.320	10,00
4	8573334.157	4372707.320	10,00
1	8573324.157	4372707.320	

8

անկյունների ընկման կետեր	X	Y	Գծապիտույունը (մետր)
1	8575422.085	4372902.225	10,00
2	8575422.085	4372912.225	10,00
3	8575432.085	4372912.225	10,00
4	8575432.085	4372902.225	10,00
1	8575422.085	4372902.225	

3

անկյունների ընկման կետեր	X	Y	Գծապիտույունը (մետր)
1	8573498.117	4372745.491	10,00
2	8573498.117	4372755.491	10,00
3	8573508.117	4372755.491	10,00
4	8573508.117	4372745.491	10,00
1	8573498.117	4372745.491	

6

անկյունների ընկման կետեր	X	Y	Գծապիտույունը (մետր)
1	8574298.591	4372325.263	10,00
2	8574298.591	4372335.263	10,00
3	8574308.591	4372335.263	10,00
4	8574308.591	4372325.263	10,00
1	8574298.591	4372325.263	

9

անկյունների ընկման կետեր	X	Y	Գծապիտույունը (մետր)
1	8583197.735	4374223.347	31,39
2	8583208.020	4374253.002	31,80
3	8583238.064	4374242.562	31,50
4	8583227.747	4374212.818	31,80
1	8583197.735	4374223.347	

10

անկյունների ընկման կետեր	X	Y	Գծապիտույունը (մետր)
1	8584980.225	4374762.289	46,30
2	8585016.581	4374790.951	28,63
3	8585035.529	4374766.485	42,91
4	8585001.722	4374743.064	4,70
1	8584980.013	4374740.172	

11

անկյունների ընկման կետեր	X	Y	Գծապիտույունը (մետր)
1	8584040.600	4373785.650	5,66
2	8584037.343	4373790.300	7,81
3	8584032.690	4373796.977	15,41
4	8584024.082	4373808.363	6,39
5	8584020.692	4373814.710	4,83
6	8584017.938	4373818.741	39,00
7	8584006.106	4373826.742	27,44
8	8584008.477	4373802.251	14,02
9	8584006.653	4373794.717	18,44
1	8584040.600	4373785.650	