



**ՀԱՅԱՍՏԱՆԻ ՀԱՆՐԱՊԵՏՈՒԹՅՈՒՆ
ՍՅՈՒՆԻՔԻ ՄԱՐԶԻ ԳՈՐԻՍ
ՀԱՄԱՅՆՔԻ ԱՎԱԳԱՆԻ**

02/06/2021

ՈՐՈՇՈՒՄ N 49-Ա

**ՀԱՅԱՍՏԱՆԻ ՀԱՆՐԱՊԵՏՈՒԹՅԱՆ ՍՅՈՒՆԻՔԻ ՄԱՐԶԻ ԳՈՐԻՍ ՀԱՄԱՅՆՔԻ
ՈՐՈՏԱՆ ԲՆԱԿԱՎԱՅՐՈՒՄ ԳՏԵՎՈՂ ԵՎ ՈՐՊԵՍ «ԱՆՀԱՅՏ»
ՔԱՂԱՔԱՑԻՆԵՐԻ ՍԵՓԱԿԱՆՈՒԹՈՒՆ ՓՈԽԱՆՑՎԱԾ ՀՈՂԱՏԱՐԱԾՔԸ
ՀԱՄԱՅՆՔԻ ՍԵՓԱԿԱՆՈՒԹՅՈՒՆ ՃԱՆԱԶԵԼՈՒ ՄԱՍԻՆ**

Ղեկավարվելով «Տեղական ինքնակառավարման մասին» ՀՀ օրենքի 18-րդ հոդվածով, ՀՀ ԿԱ ԱԳԿ ՊԿ «Կադաստրային հատակագծերում և քարտեզներում հայտնաբերված սխալների ուղղման հրահանգը հաստատելու մասին» 01.06.2010թ. թիվ 186-Ն հրամանի հրահանգի 9-րդ կետի 5) ենթակետով և հիմք ընդունելով համայնքի ղեկավարի առաջարկությունը, որոշման նախագծի քվեարկության արդյունքներով՝ կողմ՝ 10, դեմ՝ 0, ձեռնպահ՝ 0

ՀԱՄԱՅՆՔԻ ԱՎԱԳԱՆԻՆ ՈՐՈՇՈՒՄ Է՝





1. Հայաստանի Հանրապետության Սյունիքի մարզի Գորիս համայնքի Որոտան բնակավայրում գտնվող ընդհանուր 0.44503 հա / 09-077-0007-0009-ից 0.06192հա, 09-077-0007-0010-ից 0.07742հա, 09-077-0007-0011-ից 0.2հա, 09-077-0007-0012-ից 0.10569հա/ մակերեսով հողատարածքը որպես «անհայտ» քաղաքացիների սեփականություն, որի նկատմամբ գոյություն չունի որևէ իրավունք հաստատող փաստաթուղթ՝ ճանաչել Գորիս համայնքի սեփականություն:

2. Համայնքի ղեկավարին՝ ապահովել սույն որոշումից բխող գործառնությունների իրականացումը:

Կողմ -10

Դեմ -0

Ձեռնպահ -0

ԱՂԱԲԵԿՅԱՆ ԱՐԱՐԱՏ 
 ԱՐՁՈՒՄԱՆՅԱՆ ՄՅԵՐ 
 ԴՈՒՆՈՒՄ ԴԱՎԻԹ 
 ԼԱԶԱՐՅԱՆ ԿԱՐԵՆ 



ՀԱԿՈՒՄԱՆ ԳՈՒՐԳԵՆ *[Signature]*

ՂԵՎՈՆԴՅԱՆ ՄԱՍԻՍ *[Signature]*

ՄԱՔՈՒՆՑ ՍԱՄԿԵԼ *[Signature]*

ՄԿՐՏՉՅԱՆ ԱՐՄԵՆ *[Signature]*

ՈՍԿԱՆՅԱՆ ՈՍԿԱՆ *[Signature]*

ՕՐԴՅԱՆ ՆԱՐԵԿ *[Signature]*

ՀԱՄԱՅՆՔԻ ՂԵՎԱԿԱՐ



ԱՌՈՒՇ ԱՌՈՒՇԱՆՅԱՆ



2021թ. *հունվարի* « 04 »
ք.Գորիս