ՀԱՅԱՍՏԱՆԻ ՀԱՆՐԱՊԵՏՈՒԹՅՈՒՆ
ՍՅՈՒՆԻՔԻ ՄԱՐԶ
ԿԱՊԱՆ ՀԱՄԱՅՆՔԻ ԱՎԱԳԱՆԻ

ՈՐՈՇՈՒՄ N 20-Ա
17 ՄԱՐՏԻ 2021թ.

ԿԱՊԱՆ ՀԱՄԱՅՆՔԻ ԱՎԱԳԱՆՈՒ 2021 ԹՎԱԿԱՆԻ ՄԱՐՏԻ 17-Ի ԹԻՎ 3 ԱՐՏԱՀԵՐԹ ՆԻՍՏԻ ՕՐԱԿԱՐԳԸ ՀԱՍՏԱՏԵԼՈՒ ՄԱՍԻՆ

Ղեկավարվելով «Տեղական ինքնակառավարման մասին» Հայաստանի Հանրապետության օրենքի 14-րդ և 17-րդ հոդվածներով և հաշվի առնելով համայնքի ղեկավարի առաջարկությունը նիստի օրակարգը հաստատելու մասին, ***Կապան համայնքի ավագանին որոշում է.***

Հաստատել Կապան համայնքի ավագանու 2021 թվականի մարտի 17-ի թիվ 3 արտահերթ նիստի օրակարգը.

1. Կապան համայնքի ավագանու 2019 թվականի փետրվարի 26-ի թիվ 4-Ա որոշման մեջ փոփոխություններ և լրացումներ կատարելու մասին
2. Համայնքի սեփականություն համարվող գույքի գույքագրման փաստաթղթերում կատարված փոփոխությունները հաստատելու մասին
3. Հայաստանի Հանրապետության Սյունիքի մարզի Կապան համայնքի սեփականություն հանդիսացող ճանապարհաշինարարական, շինարարական, գյուղատնտեսական տեխնիկան և սարքավորումները «Կապանի կոմունալ ծառայություն» համայնքային ոչ առևտրային կազմակերպությանը անհատույց օգտագործման իրավունքով տրամադրելու մասին
4. Կապան համայնքի վարչական սահմաններում գտնվող, որպես «անհայտ» քաղաքացիների սեփականություն փոխանցված հողամասերը համայնքային սեփականություն ճանաչելու մասին
5. Կապան համայնքի վարչական սահմաններում, Ճակատեն գյուղում գտնվող, Վարդգես Բալասանյանի և Արթուր Աղագուլյանի սեփականությունը հանդիսացող գյուղատնտեսական նշանակության հողամասերը Կապան համայնքի սեփականությունը հանդիսացող գյուղատնտեսական նշանակության հողամասերի հետ փոխանակելու մասին
6. Կապան համայնքի Կապան քաղաքի Թումանյան փողոցի թիվ 18/10 հասցեում գտնվող համայնքային սեփականություն հանդիսացող հողամասը աճուրդային կարգով օտարելու մասին
7. Կապան համայնքի Կապան քաղաքի Համլետավան թաղամաս թիվ 63 հասցեում գտնվող համայնքային սեփականություն հանդիսացող հողամասը աճուրդային կարգով օտարելու մասին
8. Հայաստանի Հանրապետության Սյունիքի մարզի Կապան համայնքի Ագարակ և Շիկահող բնակավայրերի հողերի օգտագործման ժամանակավոր սխեմաներում նախատեսվող փոփոխությանը հավանություն տալու մասին

9. Կապան համայնքի վարչական տարածքում՝ Աճանան գյուղում գտնվող համայնքային սեփականություն հանդիսացող գյուղատնտեսական նշանակության հողամասը վարձակալության իրավունքով մրցույթով օգտագործման տրամադրելու մասին

10. Հայաստանի Հանրապետության Սյունիքի մարզի Կապան համայնքի Դավիթ Բեկ, Կաղնուտ, Ճակատեն, Եղվարդ և Սզնակ բնակավայրերում գտնվող հողամասերի նպատակային նշանակությունը փոփոխելու և անհատույց սեփականության իրավունքով (նվիրատվություն) Հայաստանի Հանրապետությանը հողամասեր օտարելու մասին

11. Հայաստանի Հանրապետության Սյունիքի մարզի Սյունիք 1 միկրոռեգիոնալ մակարդակի համակցված տարածական պլանավորման փաստաթղթերի Կապան համայնքի Ագարակ, Աղվանի, Աճանան, Անտառաշատ, Առաջաձոր, Արծվանիկ, Գեղանուշ, Գոմարան, Դավիթ Բեկ, Եղեգ, Եղվարդ, Ուժանիս, Խդրանց, Ծավ, Շիշկերտ, Կաղնուտ, Զորաստան, Ճակատեն, Ներքին Խոտանան, Ներքին Հանդ, Նորաշենիկ, Շիկահող, Շրվենանց, Չափնի, Սևաքար, Սյունիք, Դիցմայրի, Խորձոր, Սզնակ, Բարգուշատ, Սրաշեն, Վանեք, Վարդավանք, Վերին Խոտանան, Տանձավեր, Տավրուս, Օխտար բնակավայրերի գլխավոր հատակագծերի նախագծերը (գոտևորման նախագծերը) և Կապան քաղաքի գլխավոր հատակագծի լրամշակված տարբերակի նախագծերը (գոտևորման նախագծերը) հաստատելու մասին

Կողմ(10)՝

ԱՍՐՅԱՆ ՎԱՉԵ

ԳՐԻԳՈՐՅԱՆ ՎԻԼԵՆ

ԴԱՆԻԵԼՅԱՆ ՎԱՀԵ

ԴԱՎԹՅԱՆ ՆԱՐԵԿ

ԴԱՎԹՅԱՆ ՇԱՆԹ

ԿԱՐԱՊԵՏՅԱՆ ՄԱՆԱՍ

ՀԱՐՈՒԹՅՈՒՆՅԱՆ ԿԱՄՈ

ՀԱՐՈՒԹՅՈՒՆՅԱՆ ՀԱՅԿ

ՄԱՐՏԻՐՈՍՅԱՆ ԿԱՐԵՆ

ՄՈՎՍԻՍՅԱՆ ԺԱՆ

Դեմ (0)

Ձեռնպահ (0)

ՀԱՄԱՅՆՔԻ ՂԵԿԱՎԱՐ

ԳԵՎՈՐԳ ՓԱՐՍՅԱՆ

2021թ. մարտի 17
ք. Կապան

ՀԱՅԱՍՏԱՆԻ ՀԱՆՐԱՊԵՏՈՒԹՅՈՒՆ
ՍՅՈՒՆԻՔԻ ՄԱՐԶ
ԿԱՊԱՆ ՀԱՄԱՅՆՔԻ ԱՎԱԳԱՆԻ

ՈՐՈՇՈՒՄ N 21-Ա
17 ՄԱՐՏԻ 2021թ.

ԿԱՊԱՆ ՀԱՄԱՅՆՔԻ ԱՎԱԳԱՆՈՒ 2019 ԹՎԱԿԱՆԻ ՓԵՏՐՎԱՐԻ 26-Ի ԹԻՎ 4-Ա ՈՐՈՇՄԱՆ ՄԵՋ ՓՈՓՈԽՈՒԹՅՈՒՆՆԵՐ ԵՎ ԼՐԱՑՈՒՄՆԵՐ ԿԱՏԱՐԵԼՈՒ ՄԱՍԻՆ

Ղեկավարվելով «Տեղական ինքնակառավարման մասին» Հայաստանի Հանրապետության օրենքի 18-րդ հոդվածի 1-ին մասի 4-րդ կետով, 82-րդ հոդվածի 8-րդ մասով, «Նորմատիվ իրավական ակտերի մասին» Հայաստանի Հանրապետության օրենքի 33-րդ և 34-րդ հոդվածներով և հաշվի առնելով համայնքի ղեկավարի առաջարկությունը, ***համայնքի ավագանին որոշում է.***

1. Կապան համայնքի ավագանու 2019 թվականի փետրվարի 26-ի «Կապան համայնքի 2019-2023թթ զարգացման ծրագիրը հաստատելու մասին» թիվ 4-Ա որոշման մեջ կատարել փոփոխություններ և լրացումներ և որոշման հավելվածով հաստատված ֆինանսական ամփոփաթերթը հաստատել նոր խմբագրությամբ, համաձայն հավելվածի:
2. Սույն որոշումն ուժի մեջ է մտնում ընդունման հաջորդող օրվանից:

Կողմ(10)՝

ԱՍՐՅԱՆ ՎԱՉԵ
ԳՐԻԳՈՐՅԱՆ ՎԻԼԵՆ
ԴԱՆԻԵԼՅԱՆ ՎԱՀԵ
ԴԱՎԹՅԱՆ ՆԱՐԵԿ
ԴԱՎԹՅԱՆ ՇԱՆԹ
ԿԱՐԱՊԵՏՅԱՆ ՄԱՆԱՍ
ՀԱՐՈՒԹՅՈՒՆՅԱՆ ԿԱՄՈ
ՀԱՐՈՒԹՅՈՒՆՅԱՆ ՀԱՅԿ
ՄԱՐՏԻՐՈՍՅԱՆ ԿԱՐԵՆ
ՄՈՎՍԻՍՅԱՆ ԺԱՆ

Դեմ (0)

Ձեռնպահ (0)

ՀԱՄԱՅՆՔԻ ՂԵԿԱՎԱՐ **ԳԵՎՈՐԳ ՓԱՐՍՅԱՆ**

2021թ. մարտի 17
ք. Կապան

Հ/Հ	Պարպադիր խնդիր	Ընդհանուր արժեքը ՀՀ դրամ//2019-2023թթ/	Իրականացման ցուցանիշներ					Ֆինանսավորման աղբյուրներ						Շահառուների դասակարգ		Ֆինանսավորման կարգավիճակ			
			2 019	2 020	2 021	2 022	2 023	Համայնքի անվանման ենթակառուցվածքներ	Երկրային պետական դրամաշնորհներ	Միջազգային պետական դրամաշնորհներ	Իրավաբանական /անձնագրային/ հատուցում	Պետության հատկացված մասնագիտացված հատկացումներ	Այլ աղբյուրներ	Ընդհանուր ծախսեր	Կապիտալ ծախսեր	Ֆինանսավորումն առկա է	Ֆինանսավորման շարք ընդգրկում են բանակցություններ	Ներկայացվել է Ֆինանսավորման հայտ	Ֆինանսավորման հարցը լուծված չէ
I	**Գործարար միջավայրի բարելավում և ձեռնարկատիրության խթանում**	**297 570 771**	**73 611 301**	**58 337 000**	**50 037 000**	**55 040 700**	**60 544 770**	**90 237 000**	**0**	**0**	**22 990 000**	**0**	**0**	**297 570 771**	**0**	**113 227 000**	**0**	**0**	**184 343 771**
1	Բնապահպանական մարտահրավերների վերածումը հնարավորությունների. պլաստիկ աղրից շինանյութերի ներմուծում	48 511 301	41 711 301	6 800 000				6 800 000			22 990 000			48 511 301	0	29 790 000			18 721 301
2	«Կապանի ՊԼԱՍՏԻՆ» ՀՈԱԿ-ի պահպանման ծախս	249 059 470	31 900 000	51 537 000	50 037 000	55 040 700	60 544 770	83 437 000						249 059 470		83 437 000			165 622 470
II	**Համայնքի գույքի և դրամական միջոցների կառավարում**	**4 000 357 800**	**423 148 000**	**501 552 140**	**830 335 588**	**1 379 326 545**	**865 995 527**	**1 528 208 135**	**120 668 593**	**3 353 000**	**23 860 000**	**0**	**0**	**2 579 809 372**	**1 420 462 428**	**1 676 175 728**	**0**	**34 500 000**	**2 289 682 072**
1	Համայնքի աշխատակազմի պահպանություն և ընդհանուր բնույթի ծառայություններ	2 582 109 372	399 728 000	433 671 000	503 588 300	579 126 545	665 995 527	1 336 987 300						2 579 609 372	2 500 000	1 336 987 300			1 245 122 072
2	Կապանի համայնքապետարանի հիմանորոգման նախագծանախահաշվային փաստաթղթերի պատվիրում և հիմանորոգում	823 860 000			23 860 000	800 000 000					23 860 000				823 860 000	23 860 000			800 000 000
3	Կապանի համայնքապետարանի համար գույքի ձեռքբերում /առցանց հեռարձակման համար/	2 634 000			2 634 000			255 000		2 293 000					2 548 000	2 634 000			0
4	Կապան քաղաքի հասարակական շենքերի /արվեստի թանգարան, Զորք քաղամասի ակումբ-գրադարան, ՀԿԱԳ գրասենյակ/ նորոգում	268 152 428		39 867 140	228 285 288			147 483 835	120 668 593						268 152 428	268 152 428			0
5	Զորաստան բնակավայրի վարչական շենքի և ակումբի տանիքի մասնակի նորոգում	200 000				200 000								200 000	0	0			200 000
6	Ամտառաշատ բնակավայրի կենցաղի տան տանիքի նորոգում	3 900 000	3 900 000												3 900 000	0			3 900 000
7	Գեղանուշ բնակավայրի համար գույքի ձեռքբերում /գեներատոր, եռակցման սարք, էլեկտրական սղոց/ /ՊՏԻՀԳ/	1 060 000	1 060 000							1 060 000					1 060 000	1 060 000			0
8	Հասարակական շենքերի նորոգման նախագծանախահաշվային փաստաթղթերի կազմում	2 968 000			2 968 000			2 968 000							2 968 000	2 968 000			
9	Եղեգ բնակավայրի վարչական նստավայրի շենքի աստիճանների նորոգում	200 000	200 000												200 000	0			200 000
10	Խդրանց բնակավայրի վարչական նստավայրի շենքի նորոգում	8 000 000	8 000 000												8 000 000	0			8 000 000
11	Զաքիսի բնակավայրի վարչական նստավայրի շենքի և ակումբի հարևանությամբ ջրահեռացման կարգավորում	4 000 000		4 000 000											4 000 000	0			4 000 000
12	Զաքիսի բնակավայրի վարչական նստավայրի շենքի նորոգում	13 500 000		13 500 000											13 500 000	0			13 500 000
13	Զաքիսի բնակավայրում հանդիսությունների սրահի նորոգում	20 000 000			20 000 000			10 000 000							20 000 000	10 000 000		10 000 000	0
14	Նորաշենիկ բնակավայրի վարչական նստավայրի շենքի տանիքի նորոգում	1 700 000		1 700 000				1 700 000							1 700 000	1 700 000			0
15	Ներքին Խոտանան բնակավայրի կենցաղի տան խոհանոցի նորոգում	1 800 000	1 800 000												1 800 000	0			1 800 000
16	Ներքին Խոտանան բնակավայրի վարչական նստավայրի շենքի կառուցում	9 000 000			9 000 000			4 500 000							9 000 000	4 500 000		4 500 000	0
17	Շիկահող բնակավայրի վարչական նստավայրի շենքի տանիքի նորոգում	3 060 000	3 060 000												3 060 000	0			3 060 000
18	Վերին Խոտանան բնակավայրի վարչական նստավայրի շենքի տանիքի նորոգում	4 314 000		4 314 000				4 314 000							4 314 000	4 314 000			0
19	Վերին Խոտանան բնակավայրի հանդիսությունների սրահի նորոգում	12 000 000			12 000 000			6 000 000							12 000 000	6 000 000		6 000 000	0
20	Ծավ բնակավայրի վարչական նստավայրի շենքի նորոգում	28 000 000			28 000 000			14 000 000							28 000 000	14 000 000		14 000 000	0
21	Սևաքար բնակավայրի հանդիսությունների սրահի ծածկի և տանիքի նորոգում	4 500 000		4 500 000											4 500 000	0			4 500 000
22	Կապանի Վազգեն Սարգսյանի անվան գրոսայգու բարեկարգում, կարուսելների փոխարինում, լողավազանի տարածքի բարեկարգում	205 400 000	5 400 000				200 000 000								205 400 000	0			205 400 000
III	**Նախադպրոցական և արտադպրոցական դաստիարակություն**	**5 604 159 197**	**846 338 912**	**915 019 432**	**1 131 665 632**	**1 477 565 225**	**1 233 569 996**	**2 480 156 443**	**147 806 529**	**2 593 000**	**368 389 392**	**0**	**0**	**4 521 729 971**	**1 082 429 226**	**2 998 945 364**	**0**	**3 849 000**	**2 601 364 833**
1	Նախադպրոցական և արտադպրոցական հիմնարկների պահպանություն	4 521 729 971	677 052 300	807 467 700	874 646 500	1 005 843 475	1 156 719 996	2 359 166 500						4 521 729 971		2 359 166 500			2 162 563 471
2	«Կապանի թիվ 1 ՆՈՒՀ» ՀՈԱԿ-ի կրտսեր 1-ին խմբասենյակի և հաստատության դահլիճի նորոգում	10 750 000					10 750 000								10 750 000	0			10 750 000
3	«Կապանի թիվ 1 ՆՈՒՀ» ՀՈԱԿ-ի բազմաֆունկցիոնալ սարքի և էլեկտրական սալօջախի ձեռքբերում	540 000	540 000												540 000	0			540 000
4	«Կապանի թիվ 1 ՆՈՒՀ» ՀՈԱԿ-ի 2 խմբասենյակների նորոգում և 10 հատ նոհարկանի մահճակալի ձեռքբերում	15 650 000					15 650 000								15 650 000	0			15 650 000
5	«Կապանի թիվ 2 ՆՈՒՀ» ՀՈԱԿ-ի դռների, պատուհանների փոխարինում	16 320 000				16 320 000									16 320 000	0			16 320 000
6	«Կապանի թիվ 2 ՆՈՒՀ» ՀՈԱԿ-ի բակի ասֆալտապատում և խաղասարքերի տեղադրում	10 680 000				10 680 000									10 680 000	0			10 680 000

Հ/Հ	Պայմագրի խնդիր	Ընդհանուր արժեքը ՀՀ դրամ/2019. 2023թթ/	Իրականացման տարիներին					Ֆինանսավորման աղբյուրներ						Տարեկան ցուցանիշներ		Ֆինանսավորման կատարողականություն			
			2 019	2 020	2 021	2 022	2 023	Համայնքի սեփական եկամուտներ	Նպատակային դրամաշնորհներ	Ընդհանուր դրամաշնորհներ	Բարեգործություն /հովանավորություն	Պետության համաֆինանսավորում հասցեական հանդիսացող բյուջե	Մյուս աղբյուրներ	Ընթացիկ տարեսկիզբ	Կապիտալ տարեսկիզբ	Ֆինանսավորումն առկա է	Ֆինանսավորման շրջանակներում նախատեսված և բանաձևերությունները	Նախկինում ֆինանսավորվել է Ֆինանսավորման հայտ	Ֆինանսավորման հարցը լուծված չէ
7	«Կապանի թիվ 4 ՆՈՒՀ» ՀՈԱԿ-ի սաների համար սպիտակեղենի ձեռքբերում	1 060 000				1 060 000									1 060 000	0			1 060 000
8	«Կապանի թիվ 5 ՆՈՒՀ» ՀՈԱԿ-ի սանհանգույցների նորոգում, գույքի ձեռքբերում	2 338 000		2 338 000											2 338 000	0			2 338 000
9	«Կապանի թիվ 5 ՆՈՒՀ» ՀՈԱԿ-ի ավագ և միջին խմբերի ննջասենյակի նորոգում	1 100 000				1 100 000									1 100 000	0			1 100 000
10	«Կապանի թիվ 5 ՆՈՒՀ» ՀՈԱԿ-ի խոհանոցային բլոկի նորոգում	350 000					350 000								350 000	0			350 000
11	«Կապանի թիվ 6 ՆՈՒՀ» ՀՈԱԿ-ի մարմնամարզական դահլիճի նորոգում	2 800 000		2 800 000				2 800 000							2 800 000	2 800 000			0
12	«Կապանի թիվ 6 ՆՈՒՀ» ՀՈԱԿ-ի երեք խմբասենյակների պատուհանների փոխարինում	2 835 000	535 000	2 300 000											2 835 000	0			2 835 000
13	«Կապանի թիվ 6 ՆՈՒՀ» ՀՈԱԿ-ի մեկ խմբասենյակի հիմնանորոգում	4 500 000					4 500 000								4 500 000	0			4 500 000
14	«Կապանի թիվ 6 ՆՈՒՀ» ՀՈԱԿ-ի միջանցքի նորոգում	6 300 000				6 300 000									6 300 000	0			6 300 000
15	«Կապանի թիվ 6 ՆՈՒՀ» ՀՈԱԿ-ի բակի հիմնանորոգում, վերազինում	4 800 000					4 800 000								4 800 000	0			4 800 000
16	«Կապանի թիվ 6 ՆՈՒՀ» ՀՈԱԿ-ի համար կոշտ և փափուկ գույքի ձեռքբերում	4 599 000	473 200			4 125 800									4 599 000	0			4 599 000
17	«Կապանի թիվ 7 ՆՈՒՀ» ՀՈԱԿ-ի խոհանոցի նորոգում	2 300 000		2 300 000				2 300 000							2 300 000	2 300 000			0
18	«Կապանի թիվ 7 ՆՈՒՀ» ՀՈԱԿ-ի բակի բարեկարգում, կահավորում	18 500 000				8 500 000	10 000 000								18 500 000	0			18 500 000
19	«Կապանի թիվ 7 ՆՈՒՀ» ՀՈԱԿ-ի համար գույքի ձեռքբերում	4 483 700	869 000			1 614 700	2 000 000								4 483 700	0			4 483 700
20	Կապան համայնքի Կապան քաղաքի թիվ 8 և Դավիթ Բեկ բնակավայրի ՆՈՒՀ-երի շենքերի վերանորոգում և Վարդավանք բնակավայրում այլընտրանքային ՆՈՒՀ-ի համար նախատեսվող շենքի նորոգում	227 394 660		35 742 332	191 652 328			79 588 131	147 806 529						227 394 660	227 394 660			0
21	«Կապանի թիվ 8 ՆՈՒՀ» ՀՈԱԿ-ի համար գույքի ձեռքբերում	20 552 000			15 000 000	5 552 000		15 000 000							20 552 000	15 000 000			5 552 000
22	«Կապանի թիվ 9 ՆՈՒՀ» ՀՈԱԿ-ի հիմնանորոգում	200 000 000				200 000 000									200 000 000	0			200 000 000
23	«Կապանի թիվ 9 ՆՈՒՀ» ՀՈԱԿ-ի համար գույքի ձեռքբերում	10 802 300	1 400 300	3 402 000		4 000 000	2 000 000	3 402 000							10 802 300	3 402 000			7 400 300
24	«Կապանի թիվ 10 ՆՈՒՀ» ՀՈԱԿ-ի համար գույքի ձեռքբերում	9 105 000	4 000 000	5 105 000											9 105 000	0			9 105 000
25	«Կապանի թիվ 10 ՆՈՒՀ» ՀՈԱԿ-ի ջեռուցման խնդրի լուծում	4 300 000	4 300 000					4 300 000							4 300 000	4 300 000			0
26	«Կապանի թիվ 10 ՆՈՒՀ» ՀՈԱԿ-ի շենքի նորոգում և պատուհանների փոխարինում	52 400 000				52 400 000									52 400 000	0			52 400 000
27	«Կապանի թիվ 10 ՆՈՒՀ» ՀՈԱԿ-ի խաղահրապարակի թարմացում	23 000 000					23 000 000								23 000 000	0			23 000 000
28	«Կապանի թիվ 11 ՆՈՒՀ» ՀՈԱԿ-ի շենքի գազաֆիկացում և ջեռուցում	16 000 000		16 000 000							16 000 000				16 000 000	16 000 000			0
29	«Կապանի թիվ 11 ՆՈՒՀ» ՀՈԱԿ-ի գույքի ձեռքբերում	2 377 250	116 000			2 261 250									2 377 250	0			2 377 250
30	«Կապանի թիվ 12 ՆՈՒՀ» ՀՈԱԿ-ի խոհանոցի նորոգում	2 800 000	2 800 000												2 800 000	0			2 800 000
31	«Կապանի թիվ 12 ՆՈՒՀ» ՀՈԱԿ-ի համար գույքի ձեռքբերում	2 662 500	2 662 500												2 662 500	0			2 662 500
32	«Թիվ 13 ՆՈՒՀ» ՀՈԱԿ-ի տանիքի նորոգում	13 700 000	13 700 000												13 700 000	0			13 700 000
33	«Թիվ 13 ՆՈՒՀ» ՀՈԱԿ-ի միջանցքների և պատշգամբների նորոգում, ջեռուցում	1 900 000				1 900 000									1 900 000	0			1 900 000
34	«Թիվ 13 ՆՈՒՀ» ՀՈԱԿ-ի դահլիճի մանրահատակի նորոգում	2 900 000					2 900 000								2 900 000	0			2 900 000
35	«Թիվ 13 ՆՈՒՀ» ՀՈԱԿ-ի համար գույքի ձեռքբերում	5 228 500	2 000 000	3 228 500				3 228 500							5 228 500	3 228 500			2 000 000
36	«Կապանի թիվ 1 հիմնական դպրոց» ՊՈԱԿ-ի «Դ» մասնաշենքի վերակառուցում ՆՈՒՀ կազմակերպելու համար	216 889 392	22 500 000	4 268 900	36 120 492	154 000 000					216 889 392				216 889 392	216 889 392			0
37	«Ծավի մանկապարտեզ» ՀՈԱԿ-ի նորոգում	5 158 312			5 158 312			2 565 312		2 593 000					5 158 312	5 158 312			0
38	«Դավիթ Բեկի մանկապարտեզ» ՀՈԱԿ-ի գույքի ձեռքբերում	228 000				228 000									228 000	0			228 000
39	«Արծվանիկի մանկապարտեզ» ՀՈԱԿ-ի բակի նորոգում	3 500 000		3 500 000							3 500 000				3 500 000	3 500 000			0
40	«Այուսիքի մանկապարտեզ» ՀՈԱԿ-ի հիմնանորոգում	24 000 000		24 000 000							24 000 000				24 000 000	24 000 000			0
41	«Կապանի մանկապատանեկան ստեղծագործության կենտրոն» ՀՈԱԿ-ի լոկալ նեղանակով ջեռուցման ապահովում /գազով/	2 365 612	2 365 612												2 365 612	0			2 365 612
42	«Կապանի մանկապատանեկան ստեղծագործության կենտրոն» ՀՈԱԿ-ի պարախմբասենյակի հայելապատում	250 000	250 000												250 000	0			250 000
43	«Կապանի մանկապատանեկան ստեղծագործության կենտրոն» ՀՈԱԿ-ի համար գույքի ձեռքբերում	390 000			390 000			390 000							390 000	390 000			0

Հ/Հ	Պարսպաձիր խնդիր	Ընդհանուր արժեքը ՀՀ դրամ/2019-2023թթ/	Իրականացման ցուցանիշներ					Ֆինանսավորման աղբյուրներ						Ծախսերի գծով		Ֆինանսավորման կարգավիճակ			
			2 019	2 020	2 021	2 022	2 023	Հասարկի սեփական ֆինանսական միջոցներ	Երկրին պարտքային գրանցումներ	Միջազգային պարտքային գրանցումներ	Բարեգործություն /նվիրատվություն	Պետության հատկացումներ համայնքային բյուջե	Այլ աղբյուրներ	Ընթացիկ ծախսեր	Կապիտալ ծախսեր	Ֆինանսավորումն ապահովված է	Ֆինանսավորման շարունակվող գործընթաց են բանակցություններ	Դիտարկվում է ֆինանսավորման հարց	Ֆինանսավորման հարցը լուծված չէ
44	«Կապանի Արամ Խաչատրյանի անվան թիվ 1 երաժշտական դպրոց» ՀՈԱԿ-ի համար երաժշտական գործիքների և գույքի ձեռքբերում	2 920 000	1 120 000			900 000	900 000								2 920 000	0			2 920 000
45	«Կապանի թիվ 2 երաժշտական դպրոց» ՀՈԱԿ-ի և «Կապանի մանկական գեղարվեստի դպրոց» ՀՈԱԿ-ի շենքի հիմանորոգում և գույքով ապահովում	108 000 000	108 000 000								108 000 000				108 000 000	108 000 000			0
46	«Կապանի թիվ 3 երաժշտական դպրոց» ՀՈԱԿ-ի համար գույքի ձեռքբերում	2 867 000	1 000 000	867 000	1 000 000			1 867 000							2 867 000	1 867 000			1 000 000
47	«Կապանի թիվ 3 երաժշտական դպրոց» ՀՈԱԿ-ի զազաֆիկացում	1 500 000		1 500 000				1 500 000							1 500 000	1 500 000			0
48	«Կապանի թիվ 3 երաժշտական դպրոց» ՀՈԱԿ-ի ջեռուցման համակարգի կառուցում	7 698 000			7 698 000			3 849 000							7 698 000	3 849 000		3 849 000	0
49	«Կապանի արվեստի դպրոց» ՀՈԱԿ-ի պրոյեկտորի, բազմֆունկցիոնալ սարքի ձեռքբերում	355 000	355 000												355 000	0			355 000
50	«Կապանի արվեստի դպրոց» ՀՈԱԿ-ի պարարվեստի դասարանի հայելապատում	300 000	300 000												300 000	0			300 000
51	«Կապանի արվեստի դպրոց» ՀՈԱԿ-ի հանդերձարանների կահավորում և երաժշտական գործիքների և նոտակալների, կերպարվեստի բաժնի համար նյութատեխնիկական բազային ձեռքբերում	200 000		200 000				200 000							200 000	200 000			0
52	«Կապանի արվեստի դպրոց» ՀՈԱԿ-ի պարարվեստի և թատերարվեստի բաժինների համար հագուստի և երգչախմբի անդամների համար համազգեստի ձեռքբերում	780 000				780 000									780 000	0			780 000
IV	**Ակտիվ մշակութային և մարզական կյանքի կազմակերպումը՝ երիտասարդության ներգրավմամբ**	**1 825 145 940**	**254 814 100**	**552 302 300**	**315 183 110**	**305 160 200**	**397 686 230**	**667 581 955**	**0**	**0**	**420 000 000**	**0**	**0**	**1 248 968 330**	**576 177 610**	**1 087 581 955**	**0**	**31 617 555**	**705 946 430**
1	Մշակութային ծառայություններ /մշակույթի կենտրոն, ակումբագրադարանային միավորում, ՎՍԱՄՋ, արվեստի թանգարան պահպանում/	1 014 718 330	141 514 100	189 302 300	196 948 000	226 490 200	260 463 730	527 764 400						1 014 718 330		527 764 400			486 953 930
2	Մշակութային միջոցառումներ	234 250 000	10 200 000	42 000 000	55 000 000	60 500 000	66 550 000	107 200 000						234 250 000	0	107 200 000			127 050 000
3	«Կապանի մշակույթի կենտրոն» ՀՈԱԿ-ի շենքի վերակառուցում և արդիականացում	400 000 000	100 000 000	300 000 000							400 000 000				400 000 000	400 000 000			0
4	«Կապանի մշակույթի կենտրոն» ՀՈԱԿ-ի համար գույքի ձեռքբերում	108 642 500	1 100 000	20 000 000		18 170 000	69 372 500				20 000 000				108 642 500	20 000 000			88 642 500
5	«Կապանի մշակույթի կենտրոն» ՀՈԱԿ-ի մեծ դահլիճի վարագույրի և հետին ֆոնի թարմացում	1 000 000		1 000 000				1 000 000							1 000 000	1 000 000			0
6	Դավիթ Բեկ բնակավայրի մշակույթի տան շենքի վերականգնում	43 140 500			43 140 500			21 570 250							43 140 500	21 570 250		21 570 250	0
7	Եղվարդ բնակավայրի ակումբի շենքի տանիքի նորոգում	2 000 000	2 000 000												2 000 000	0			2 000 000
8	Ներքին Խոտանան բնակավայրի ակումբի կոսմետիկ նորոգում	1 300 000					1 300 000								1 300 000	0			1 300 000
9	Շիկահող բնակավայրի ակումբի շենքի տանիքի նորոգում	8 094 610			8 094 610			4 047 305							8 094 610	4 047 305		4 047 305	0
10	Վարդավանք բնակավայրի ակումբի նորոգում	12 000 000			12 000 000			6 000 000							12 000 000	6 000 000		6 000 000	0
V	**Համայնքի բնակչության սոցիալական պաշտպանություն**	**163 570 598**	**26 808 300**	**30 964 500**	**31 151 000**	**35 088 650**	**39 558 148**	**87 423 800**	**0**	**0**	**0**	**0**	**0**	**155 464 598**	**8 106 000**	**87 423 800**	**0**	**0**	**76 146 798**
1	Համայնքի բնակչության անապահով խավի, հաշմանդամների, զոհված և վիրավոր ազատամարտիկների ընտանիքների սոցիալական վիճակի բարելավում	49 187 200	4 100 000	11 000 000	10 500 000	11 340 000	12 247 200	25 600 000						49 187 200		25 600 000			23 587 200
2	«Կապանի մանկական կենտրոն» ՀՈԱԿ-ի պահպանման ծախս	106 277 398	14 602 300	19 964 500	20 651 000	23 748 650	27 310 948	55 217 800						106 277 398		55 217 800			51 059 598
3	«Կապանի մանկական կենտրոն» ՀՈԱԿ-ի նոր շենքի ջեռուցման համակարգի տեղադրում	6 606 000	6 606 000					6 606 000							6 606 000	6 606 000			0
4	«Կապանի մանկական կենտրոն» ՀՈԱԿ-ի նոր շենքի համար գույքի ձեռքբերում, կենտրոնի տեխնիկական միջոցների համալրում և թարմացում	1 500 000	1 500 000												1 500 000	0			1 500 000
VI	**Ֆիզիկական կուլտուրայի և առողջ ապրելակերպի խթանումը**	**451 833 025**	**32 935 195**	**39 180 000**	**111 717 830**	**21 000 000**	**247 000 000**	**83 038 915**	**0**	**0**	**34 000 000**	**0**	**0**	**52 000 000**	**399 833 025**	**117 038 915**	**0**	**50 858 915**	**283 935 195**
1	Մարզական միջոցառումների կազմակերպում	52 000 000	12 000 000	10 000 000	10 000 000	10 000 000	10 000 000	32 000 000						52 000 000		32 000 000			20 000 000
2	«Կապանի Դավիթ Համբարձումյանի անվան մանկապատանեկան մարզադպրոց» ՀՈԱԿ-ի համար մարզագույքի ձեռքբերում	864 000	684 000	180 000				180 000							864 000	180 000			684 000
3	«Կապան քաղաքի աթլետիկայի մասնագիտացված մանկապատանեկան մարզադպրոց» ՀՈԱԿ-ի համար գույքի ձեռքբերում	2 000 000	1 000 000			1 000 000									2 000 000	0			2 000 000

Հ/Հ	Պայմագրիր խնդիր	Ընդհանուր արժեքը ՀՀ դրամ/2019-2023թթ/	Իրականացման ցուցանիշներ					Ֆինանսավորման աղբյուրներ						Ուսումնի գումար		Ֆինանսավորման կարգավիճակ			
			2019	2020	2021	2022	2023	Համայնքի սեփական եկամուտներ	Նախորդ տարվա դրամաշնորհներ	Ընդհանուր պետական դրամաշնորհներ	Բարգավաճում հիմնադրամ/ Էկոֆոտոֆոտոն	Պետության հասանելիք մասնաբաժին հարկված եկամտի գծով	Այլ աղբյուրներ	Ընթացիկ ծախսեր	Կապիտալ ծախսեր	Ֆինանսավորման առկա է	Ֆինանսավորման շարք ընթացակարգեր են բանակցություններ	Նախնական է ֆինանսավորման հարց	Ֆինանսավորման հարցը լուծված չէ
4	«Կապան քաղաքի աթլետիկայի մասնագիտացված մանկապատանեկան մարզադպրոց» ՀՈԱԿ-ի համար մարզադաշտի աթլետիկական հատվածների նորոգման նախագծանախահաշվային փաստաթղթերի պատվիրում և նորոգում	232 000 000		10 000 000			222 000 000								232 000 000	0			232 000 000
5	«Կապան քաղաքի մարմնամարզության մանկապատանեկան մարզադպրոց» ՀՈԱԿ-ի տանիքի նորոգում	15 500 000	15 500 000												15 500 000	0			15 500 000
6	«Կապան քաղաքի մարմնամարզության մանկապատանեկան մարզադպրոց» ՀՈԱԿ-ի ցեռուցման համակարգի տեղադրում	3 751 195	3 751 195												3 751 195	0			3 751 195
7	«Կապան քաղաքի մարմնամարզության մանկապատանեկան մարզադպրոց» ՀՈԱԿ-ի վերանորոգում	101 717 830			101 717 830			50 858 915							101 717 830	50 858 915		50 858 915	0
8	Այոնիք բնակավայրի խաղահրապարակի և ֆուտբոլի դաշտի նորոգում	19 000 000		19 000 000							19 000 000				19 000 000	19 000 000			0
9	Շրվենանց բնակավայրում մարզահրապարակի բարեկարգում և մարզական գույքի ձեռքբերում	10 000 000				10 000 000									10 000 000	0			10 000 000
10	Նորաշենիկ բնակավայրի ֆուտբոլի դաշտի կառուցում	15 000 000					15 000 000				15 000 000				15 000 000	15 000 000			0
VII	**Համայնքում բնակարանային շինարարության խթանումը**														0	0			0
1	Համայնքը պատրաստակամ է բնակիչ ներդրողների և անհատների կողմից բնակարանային շինարարության կազմակերպման առաջարկությունները														0	0			0
VIII	**Համայնքի բնակավայրերի կառուցապատումը, բարեկարգումը և կանաչապատումը, համայնքի աղբահանությունը և սանիտարական մաքրումը, կոմունալ տնտեսության աշխատանքների ապահովումը, համայնքային գերեզմանատների պահպանումը և գործունեության ապահովումը**	**5 188 953 504**	**955 992 727**	**1 012 172 900**	**1 428 024 249**	**857 331 920**	**935 431 708**	**1 814 675 672**	**718 382 652**	**62 054 427**	**35 000 000**	**0**	**0**	**2 360 466 928**	**2 828 486 576**	**2 857 450 951**	**0**	**378 472 925**	**1 953 029 628**
1	«Կապանի կոմունալ ծառայություն» ՀՈԱԿ-ի պահպանում. աղբահանության, սանիտարական մաքրման աշխատանքների արդյունավետ կազմակերպում, աղբակրների և օրգանական աղբի կուտակումների մշակումների իրականացում /ախտահանում/	2 358 966 928	323 564 500	382 698 000	475 940 800	547 331 920	629 431 708	1 182 203 300						2 358 966 928		1 182 203 300			1 176 763 628
2	Կոմունալ տեխնիկայի ձեռքբերում	355 011 200	35 000 000	285 011 200			35 000 000	32 017 800		60 655 200	35 000 000				355 011 200	355 011 200			0
3	«Կապանի կոմունալ ծառայություն» ՀՈԱԿ-ի նոր շենքի հիմնանորոգում, ցեռուցման համակարգի ստեղծում	50 000 000				50 000 000									50 000 000	0			50 000 000
4	Կապան համայնքում գերեզմանատների բարեկարգում և ցանկապատում	2 983 000	2 983 000						1 500 000					1 500 000	1 483 000	1 500 000			1 483 000
5	Թունելի նորոգում	23 000 000					23 000 000								23 000 000	0			23 000 000
6	Դավիթ Բեկ բնակավայրի խմելու ջրագծերի և ՕԿՏՋ-ի կառուցում	70 000 000			70 000 000			21 000 000							70 000 000	21 000 000		49 000 000	0
7	Ներքին Հանդ բնակավայրում խմելու ջրի ներքին ցանցի նորոգում	4 200 000	4 200 000												4 200 000	0			4 200 000
8	Պողոս Տեր Դավթյանի արձանի կառուցում և տեղադրում	14 700 000		14 700 000											14 700 000	0			14 700 000
9	Ձորաստան բնակավայրում ջրագծի նորոգում	6 000 000	6 000 000					600 000	5 400 000						6 000 000	6 000 000			0
10	Անտառաշատ բնակավայրի ջրի խողովակների նորոգում	12 250 000		250 000			12 000 000	250 000							12 250 000	250 000			12 000 000
11	Վերին Խոտանան բնակավայրում խմելու ջրագծի նորոգում /ներքին ցանցի նորոգում, նոր ջրաղբյուրի միացում/	13 850 000	350 000				13 500 000								13 850 000	0			13 850 000
12	Կապան համայնքի Եղվարդ գյուղի խմելու ջրագծի կառուցում և Ազարակ գյուղի ջրագծի վերանորոգում ու ՕԿՏՋ-ի կառուցում, խմելու ջրի ներքին ցանցի կառուցում	210 994 310		34 443 200	176 551 110			63 298 293	147 696 017						210 994 310	210 994 310			0
13	Ուժանիս բնակավայրի ջրամբարի նորոգում	1 000 000		1 000 000				1 000 000							1 000 000	1 000 000			0
14	Եղեգ բնակավայրում խմելու ջրի բաժանարարի կառուցում	250 000		250 000				250 000							250 000	250 000			0
15	Վանեք բնակավայրում ջրի խողովակաշարի նորոգում, ջրային ավազանների մաքրում	1 000 000		1 000 000				1 000 000							1 000 000	1 000 000			0
16	Ձորաստան բնակավայրում կոմունալ ենթակառուցվածքների կառուցում /ՊՏՍՀԾ/	528 000		528 000						528 000					528 000	528 000			0
17	Սրաշեն բնակավայրում խմելու ջրի ներքին ցանցի նորոգում /ՊՏՍՀԾ/	519 000	519 000							519 000					519 000	519 000			0
18	Հալիձոր բնակավայրում խմելու ջրի նոր խողովակաշարի կառուցում	83 333 000		83 333 000											83 333 000	0			83 333 000
19	Սևաքար բնակավայրի խմելու ջրի նոր ջրագծի կառուցում	91 919 160			91 919 160			27 575 748							91 919 160	27 575 748		64 343 412	0
20	Վարդավանք բնակավայրի խմելու ջրագծի և ՕԿՏՋ-ի կառուցում	100 000 000			100 000 000			30 000 000							100 000 000	30 000 000		70 000 000	0
21	Գեղանուշ բնակավայրի ջրատարների ակունքների նորոգում	10 000 000					10 000 000								10 000 000	0			10 000 000

Հ/Հ	Պարբերության խնդիր	Ընդհանուր արժեքը ՀՀ դրամ/2019-2023թթ/	Իրականացման ցուցանիշներ					Ֆինանսավորման աղբյուրներ						Ծախսերի դասակարգ		Ֆինանսավորման կարգավիճակ			
			2 019	2 020	2 021	2 022	2 023	Համայնքի սեփական եկամուտներ	Նվիրյալ պետական դրամաշնորհներ	Ավագային պետական դրամաշնորհներ	Բարեգործություն /նվիրատվություն	Պետական հանձնաժողովների հատկացված միջոց	Այլ աղբյուրներ	Ընթացիկ ծախսեր	Կապիտալ ծախսեր	Ֆինանսավորումն առկա է	Ֆինանսավորման շարք ընդգրկում են շահառուները	Նախկինում կապիտալացվել է Ֆինանսավորման հայտ	Ֆինանսավորման հարցը լուծված չէ
22	Ներքին Խոտանան բնակավայրում ջրի բաժանարարի կառուցում /երկաթյա, 28 տեղանոց/	2 500 000	2 500 000												2 500 000	0			2 500 000
23	Եղվարդ բնակավայրում խմելու ջրի ջրամբարի և մայր ջրագծի 2 կմ-ոց հատվածի նորոգում	6 000 000	6 000 000												6 000 000	0			6 000 000
24	Շիկահող բնակավայրում խմելու ջրագծի օրվա կարգավորիչ ջրամբարի նորոգում	2 500 000		2 500 000											2 500 000	0			2 500 000
25	Կապանի Սուրբ Մեսրոպ Մաշտոց եկեղեցու նորոգում, հարակից տարածի բարեկարգում և հանգստի գոտու կառուցում	24 500 000		4 500 000		5 000 000	15 000 000	4 500 000							24 500 000	4 500 000			20 000 000
26	Տանձավեր բնակավայրի եկեղեցու տանիքի նորոգում	2 500 000					2 500 000								2 500 000	0			2 500 000
27	Զորաստան բնակավայրի կենտրոնական մասի բարեկարգում	1 000 000			1 000 000			1 000 000							1 000 000	1 000 000			0
28	Վերին Խոտանան բնակավայրի գերեզմանոցի ցանկապատի նորոգում	300 000		300 000				300 000							300 000	300 000			0
29	Գեղանուշ բնակավայրի գերեզմանատուն տանող ճանապարհի նորոգում/ՊՏԱԾ/	352 227	352 227							352 227					352 227	352 227			0
30	Թռունից մինչև Բաղաբերդ թաղամասի վերջնամասի բարեկարգում /մայթերի, եզրաքարերի բարեկարգում/	360 000 000		10 000 000		200 000 000	150 000 000								360 000 000	0			360 000 000
31	Խաղահրապարակների ստեղծում հանգստի, ժամանցի պայմանների նորագույն լուծումներով	15 200 000	200 000			10 000 000	5 000 000								15 200 000	0			15 200 000
32	Քաղաքի թաղամասերում և գյուղական բնակավայրերում հանգստի գոտիների կառուցում	15 000 000				10 000 000	5 000 000								15 000 000	0			15 000 000
33	Բազմաբնակարան բնակելի շենքերի տանիքների և նկուղների նորոգում, Էներգաարդյուավետ վերակառուցում	1 181 596 679	447 324 000	166 659 500	507 613 179	30 000 000	30 000 000	407 680 531	518 786 635						1 181 596 679	926 467 166		195 129 513	60 000 000
34	Բազմաբնակարան բնակելի շենքերի վերելակների նորոգում	97 000 000	57 000 000	25 000 000	5 000 000	5 000 000	5 000 000	42 000 000	45 000 000						97 000 000	87 000 000			10 000 000
35	Նոր գերեզմանատեղի կառուցում	70 000 000	70 000 000												70 000 000	0			70 000 000
IX	**Համայնքի հասարակական տրանսպորտի աշխատանքի կազմակերպում, համայնքային ճանապարհային ենթակառուցվածքների պահպանություն և շահագործում**	3 066 007 823	218 262 114	581 404 303	2 094 291 406	81 675 000	90 375 000	1 169 427 636	604 470 016	4 442 714	193 750 000	0	258 000 000	198 835 000	2 867 172 823	1 972 090 366	258 000 000	569 683 058	266 234 400
1	Կանգառների վերանորոգում, նոր կանգառների տեղադրում	16 700 000	3 000 000	4 700 000	3 000 000	3 000 000	3 000 000	3 000 000							16 700 000	3 000 000			13 700 000
2	Ճանապարհային երթևեկության նշանների տեղադրում, գծանշում	4 200 000	3 000 000	300 000	300 000	300 000	300 000	4 200 000							4 200 000	4 200 000			0
3	Կապան համայնքի (Կապան, Գեղանուշ և Արծվանիկ բնակավայրեր) ներհամայնքային ճանապարհների, փողոցների, մայթերի և բակերի հիմնանորոգում	961 783 359		437 129 303	524 654 056			384 713 343	577 070 016						961 783 359	961 783 359			0
4	Ներհամայնքային ճանապարհների, փողոցների, մայթերի, բակերի նորոգում	1 380 435 750	14 473 400		1 265 962 350	50 000 000	50 000 000	696 279 293							1 380 435 750	696 279 293		569 683 058	114 473 400
5	Սուբսիդիա ոչ պետական ոչ ֆինանսական կազմակերպությունների /հանրային տրանսպորտի սուբսիդավորում/	36 000 000	36 000 000					36 000 000						36 000 000	0	36 000 000			0
6	Հասարակական տրանսպորտի աշխատանքի կազմակերպման համար ավտոբուսների ձեռքբերում	71 111 000	71 111 000					32 000 000							71 111 000	32 000 000			39 111 000
7	Սևաթար-Եղեգ ճանապարհի նորոգում	6 000 000		6 000 000										2 000 000	4 000 000	0			6 000 000
8	Կապան քաղաքի կամուրջների նորոգում	29 900 000	25 000 000	4 900 000				2 500 000	27 400 000						29 900 000	29 900 000			0
9	Կապան քաղաքի փողոցային լուսավորության ապահովում	134 235 000	33 735 000	24 375 000	27 375 000	24 375 000	24 375 000	3 735 000			81 750 000			134 235 000		85 485 000			48 750 000
10	Կապան քաղաքի փողոցային լուսավորության լուսատուների փոխարինում LED լամպերով	12 670 000	12 670 000							670 000					12 670 000	670 000			12 000 000
11	Աճանան բնակավայրի գյուղամիջյան ճանապարհների նորոգում	3 000 000			3 000 000			3 000 000							3 000 000	3 000 000			0
12	Օխտար բնակավայրի ճանապարհի խճապատում	11 200 000					11 200 000							11 200 000	0	0			11 200 000
13	Գեղանուշ բնակավայրի դաշտամիջյան ճանապարհների նորոգում	1 000 000		1 000 000				1 000 000						1 000 000	0	1 000 000			0
14	Վերին Խոտանան բնակավայրի դաշտամիջյան և խոտհարքներ տանող ճանապարհների նորոգում	3 000 000		3 000 000				3 000 000						3 000 000	0	3 000 000			0
15	Շրվենանց բնակավայրի դաշտամիջյան ճանապարհների բարեկարգում	400 000	400 000											400 000	0	0			400 000
16	Կաղնուտ բնակավայրի ճանապարհի նորոգում	100 000 000		100 000 000							100 000 000				100 000 000	100 000 000			0
17	Դավիթ Բեկ բնակավայրի դաշտամիջյան և գյուղամիջյան ճանապարհների բարեկարգում	6 000 000			6 000 000						6 000 000			1 000 000	5 000 000	6 000 000			0
18	Ուժանիս բնակավայրի միջբնակավայրային ճանապարհների գրունտային նորոգում	4 000 000	4 000 000											4 000 000	0	0			4 000 000
19	Սյունիք բնակավայրի միջբնակավայրային ճանապարհների նորոգում	4 000 000				4 000 000									4 000 000	0			4 000 000

ՀՀ	Միջոցառումի խնդիր	Ընդհանուր արժեքը ՀՀ դրամ/2019-2023թթ/	Իրականացման ցուցիչներ					Ֆինանսավորման աղբյուրներ						Ծախսերի դասեր		Ֆինանսավորման կարգավիճակ			
			2019	2020	2021	2022	2023	Համայնքի սեփական ֆինանսական միջոցներ	Նվիրյալ պետական դրամաշնորհներ	Օտարյալ պետական դրամաշնորհներ	Բարեգործություն /ներդրումներ	Պետության համար ֆինանսական հարված համագործակցություն	Այլ աղբյուրներ	Ընթացիկ ծախսեր	Կապիտալ ծախսեր	Ֆինանսավորումն առկա է	Ֆինանսավորման շրջանակներում բանակցություններ են տարվում	Դեռևս պարզված է ֆինանսավորման հարցը	Ֆինանսավորման հարցը չի դիտարկվել
20	Սևաբար բնակավայրի ներհամայնքային և դաշտամիջյան ճանապարհների բարեկարգում	6 000 000			6 000 000						6 000 000			6 000 000	0	6 000 000			0
21	Ճակատեն բնակավայրի գերեզմանատան ճանապարհի նորոգում	2 593 000	2 593 000							2 593 000					2 593 000	2 593 000			0
22	Առաջաձոր գյուղի սկզբնամասում կանգառի կառուցում	1 500 000					1 500 000								1 500 000	0			1 500 000
23	Բոլոր գյուղական բնակավայրերում փողոցային լուսավորության պահովում	11 100 000	11 100 000												11 100 000	0			11 100 000
24	Գեղանուշ բնակավայրում փողոցային լուսավորության ապահովում /ՊՏԱՀ/	1 179 714	1 179 714							1 179 714					1 179 714	1 179 714			0
25	Կապան - Ազարակ ճանապարհի բարեկարգում /խճապատում/	8 000 000			8 000 000								8 000 000		8 000 000	0	8 000 000		
26	Կապան համայնքի մարտական դիրքեր սպասարկող՝ գոյություն ունեցող ճանապարհների բարեկարգում, խճապատում	100 000 000			100 000 000								100 000 000		100 000 000	0	100 000 000		
27	Կապան համայնքի մարտական դիրքերի սպասարկման համար նոր ճանապարհների կառուցում, անցկացում	50 000 000			50 000 000								50 000 000		50 000 000	0	50 000 000		
28	Կապան համայնքի բնակավայրերը իրար կապող այլընտրանքային ճանապարհների անցկացում, խճապատում	100 000 000			100 000 000								100 000 000		100 000 000	0	100 000 000		
X	**Աջակցություն պետական պաշտպանության իրականացմանը**														0	0			0
1	Համայնքն ունի քաղաքաշտպանության, զորահավաքային, խաղաղից պատերազմական ժամանակաշրջանի փոխադրման և տարահանման պլաններ														0	0			0
XI	**Աղետների ռիսկերի նվազեցման և արտակարգ իրավիճակներում բնակչության պաշտպանության ու քաղաքացիական պաշտպանության միջոցառումների իրականացում**	685 870 000	20 120 000	6 000 000	603 000 000	53 750 000	3 000 000	10 820 000	15 300 000	0	0	0	600 000 000	15 120 000	670 750 000	26 120 000	400 000 000	0	259 750 000
1	Ոռչի գետի հենապատի և ճաղավանդակների նորոգում	33 750 000				33 750 000									33 750 000	0			33 750 000
2	Վաչագան գետի հենապատի և ճաղավանդակների նորոգում	17 000 000				17 000 000									17 000 000	0			17 000 000
3	Եղանակի տեսության կանխատեսում	120 000	120 000					120 000						120 000		120 000			0
4	Ձրընդունիչ հորերի ու սելավատարների կառուցում. նորոգում	17 000 000	17 000 000					1 700 000	15 300 000						17 000 000	17 000 000			0
5	Երթևեկելի հատվածներին կից մանկական խաղահրապարակների ցանկապատում անվտանգության ապահովման նկատառումներով	3 000 000		3 000 000											3 000 000	0			3 000 000
6	Սեյսմակայունության գնահատման և բարձրացման նպատակով շենքերում անհրաժեշտ հետազոտությունների կատարում	15 000 000	3 000 000	3 000 000	3 000 000	3 000 000	3 000 000	9 000 000						15 000 000	0	9 000 000			6 000 000
7	Քաղաքացիական պաշտպանության ենթակառուցվածքների ստեղծում՝ բունկերների կառուցում	400 000 000			400 000 000								400 000 000		400 000 000	0	400 000 000		
8	Կապան համայնքում պաշտպանական նոր բնագծերի կառուցում	200 000 000			200 000 000								200 000 000		200 000 000	0			200 000 000
XII	**Գյուղական բնակավայր ընդգրկող համայնքներում գյուղատնտեսության զարգացման խթանումը**	437 432 400	39 000 000	128 850 000	164 582 400	65 000 000	40 000 000	53 917 220	0	0	15 000 000	0	0	91 000 000	346 432 400	148 574 720	0	114 857 680	174 000 000
1	Գյուղատնտեսական տեխնիկայի ձեռքբերում	83 850 000		83 850 000				4 192 500							83 850 000	83 850 000			0
3	Սևաբար բնակավայրի համար կոմբայնի ձեռքբերում	30 000 000				30 000 000									30 000 000	0			30 000 000
4	Անտառաշատ բնակավայրի տրակտորի նորոգում	1 000 000	1 000 000												1 000 000	0			1 000 000
5	Սևաբար բնակավայրի ոռոգման ջրի ցանցի նորոգում	28 000 000	28 000 000												28 000 000	0			28 000 000
6	Առաջաձոր բնակավայրի ոռոգման ջրագծի նորոգում և ներքին ցանցի կառուցում	4 000 000				4 000 000									4 000 000	0			4 000 000
7	Սյունիք բնակավայրի ոռոգման ջրի մուտ 9 կմ հատվածի նորոգում /Աճանան գետից մինչև Սյունիք/	15 000 000		15 000 000							15 000 000				15 000 000	15 000 000			0
8	Սյունիք բնակավայրի միջհամայնքային ոռոգման ջրի՝ Դիցմայրի, Ազնակ, Սյունիք բնակավայրերի ցանցի նորոգում	20 000 000	10 000 000				10 000 000								20 000 000	0			20 000 000
9	Այգեգործության, դաշտավարության և անասնապահության զարգացմանն ուղղված ծրագրերի իրականացում և համաֆինանսավորում	90 000 000		30 000 000		30 000 000	30 000 000							90 000 000		0			90 000 000
10	Աճանան բնակավայրի ոռոգման ջրագծի կառուցում	164 082 400			164 082 400			49 224 720							164 082 400	49 224 720		114 857 680	0
11	Վանեք բնակավայրում դաշտերի մարդում հետագա մշակման նպատակով	1 000 000				1 000 000								1 000 000	0	0			1 000 000
12	Տավրուս բնակավայրի արոտավայրերում անասունների համար ջրի խմոցների տեղադրում	500 000			500 000			500 000							500 000	500 000			0
XIII	**Համայնքում շրջակա միջավայրի պահպանություն**	284 661 300	27 438 400	157 000 000	86 222 900	2 000 000	12 000 000	9 000 000	53 461 300	47 200 000	35 000 000	0	0	1 000 000	283 661 300	144 661 300	0	0	140 000 000

ՀՀ	Պարարտիր խնդիր	Ընդհանուր արժեքը ՀՀ դրամ/2019-2023թթ/	Իրականացման փուլերին					Ֆինանսավորման աղբյուրներ						Ծախսերի դասեր		Ֆինանսավորման կարգավիճակ			
			2 019	2 020	2 021	2 022	2 023	Հասանելի սեփական ֆինանսական	Նախորդի պետական դրամաշնորհներ	Ընդարձակ պետական դրամաշնորհներ	Բարեգործություն /միջազգային/	Պետության համար/համանման հարված համագործակցություն	Այլ աղբյուրներ	Ընթացիկ ծախսեր	Կապիտալ ծախսեր	Ֆինանսավորումն առկա է	Ֆինանսավորման շարք բնութագրում են բանակցությունները	Դեռևս պայմանագիր է Ֆինանսավորման հայտ	Ֆինանսավորման հարցը լուծված չէ
1	Բապահանական նրագիր՝ Ա. Մանուկյան փողոցի մի հատվածի վերանորոգում, հին ծառերի փոխարինում նորերով, ծառերի տնկում և այլն	16 438 400	16 438 400						16 438 400						16 438 400	16 438 400			0
2	Կապան համայնքի մանկապարտեզների հարակից տարածքների հողերում ՀԱՀ-ի կողմից կատարված դիտարկումների արդյունքում արձանագրված հողերի աղտոտվածության նվազեցմանն ուղղված միջոցառումներ	1 000 000	1 000 000											1 000 000	0	0			1 000 000
3	Համայնքի տարածքի կանաչապատում, ծաղկազարդում, գյուղական բնակավայրերում տնկարանների հիմնում	5 000 000		5 000 000				5 000 000							5 000 000	5 000 000			0
4	Կապան քաղաքով հոսող Ողջի և Վաչագան գետերի հուների մաքրում, սանիտարական պատշաճ վիճակի ապահովում	160 000 000		150 000 000			10 000 000				35 000 000				160 000 000	35 000 000			125 000 000
5	Մայթերի հին և ծերացած ծառերի էտում, հատում, նոր ծառատեսակներով փոխարինում, կանաչապատում, պարբերական ծառատունկի իրականացում	18 000 000	10 000 000	2 000 000	2 000 000	2 000 000	2 000 000	4 000 000							18 000 000	4 000 000			14 000 000
6	Վաչագան գետի հունի վրա ջրավազանի կառուցում	37 022 900			37 022 900				37 022 900						37 022 900	37 022 900			
7	Ձրցան մերենայի /ջրցան և խոզանակային համակարգով/ ձեռքերում	47 200 000			47 200 000					47 200 000					47 200 000	47 200 000			
XIV	**Զբոսաշրջային հեռանկարներ ունեցող համայնքներում զբոսաշրջության զարգացման խթանում**	28 860 000	4 860 000	11 000 000	1 000 000	6 000 000	6 000 000	16 860 000	0	0	0	0	0	28 860 000	0	16 860 000	0	0	12 000 000
1	Պատմամշակութային հուշարձանների և կոթողների, քանդակների պատշաճ պահպանություն և գեղարվեստական լուսավորում	5 000 000	1 000 000	1 000 000	1 000 000	1 000 000	1 000 000	3 000 000						5 000 000	0	3 000 000			2 000 000
2	«ԵՄ-ն զբոսաշրջության զարգացման համար. Արկածային տուրիզմի զարգացում պատմական Սյունիքում» ծրագրի հետ համագործակցում. համաֆինանսավորում	3 860 000	3 860 000					3 860 000						3 860 000	0	3 860 000			0
3	Տուրիզմի զարգացմանն ուղղված ծրագրերի համաֆինանսավորում	20 000 000		10 000 000		5 000 000	5 000 000	10 000 000						20 000 000	0	10 000 000			10 000 000
XV	**Համայնքի երիտասարդության խնդիրների լուծմանն ուղղված ծրագրերի և միջոցառումների կազմակերպում**	62 803 775	13 925 000	21 678 775	0	13 600 000	13 600 000	33 515 775	1 500 000	300 000	288 000	0	0	62 803 775	0	35 603 775	0	0	27 200 000
1	Համայնքում «Ուսանողական ամառ» միջոցառման կազմակերպում /Երիտասարդական մայրաքաղաք/	40 000 000	10 000 000	10 000 000		10 000 000	10 000 000	19 500 000	500 000					40 000 000		20 000 000			20 000 000
2	Երիտասարդական փառատոնի կազմակերպում	12 000 000	3 000 000	3 000 000		3 000 000	3 000 000	6 000 000						12 000 000		6 000 000			6 000 000
3	«Սյունիքի պատմության քարուղիներում» սիմպոզիում	2 725 000	925 000	600 000		600 000	600 000	937 000		300 000	288 000			2 725 000		1 525 000			1 200 000
4	Ինտելեկտուալ խաղ-մրցույթ	3 000 000		3 000 000				2 300 000	700 000					3 000 000		3 000 000			0
5	Պորտլանդիայի կազմակերպում	1 500 000		1 500 000				1 200 000	300 000					1 500 000		1 500 000			0
6	SS ոլորտի զարգացմանն ուղղված ծրագրի համաֆինանսավորում	3 578 775		3 578 775				3 578 775						3 578 775		3 578 775			0
XVI	**Համայնքում ծնելիության և բազմազավակության խթանում**	44 500 000	4 000 000	10 000 000	10 500 000	10 000 000	10 000 000	24 500 000	0	0	0	0	0	44 500 000	0	24 500 000	0	0	20 000 000
1	Սոցիալական օգնություն բազմազավակ ընտանիքներին	44 500 000	4 000 000	10 000 000	10 500 000	10 000 000	10 000 000	24 500 000						44 500 000		24 500 000			20 000 000
XVII	**Համայնքում բնակչության առողջության պահպանման և բարելավման ծրագրերի իրականացում, արդյունավետ և մատչելի բժշկական սպասարկման պայմանների ստեղծում**	11 241 730	3 741 730	0	7 500 000	0	0	3 750 000	0	0	0	0	0	0	11 241 730	3 750 000	0	3 750 000	3 741 730
1	Կապանի համայնքապետարանի նեթակայությամբ գործող նախադպրոցական և արտադպրոցական ուսումնական հաստատությունների բուժկետերի վերանորոգում, գույքի, բուժսարքավորումների և դեղորայքի ձեռքբերում	3 741 730	3 741 730												3 741 730	0			3 741 730
2	Արծվանիկ բնակավայրի բուժկետի նորոգում	7 500 000			7 500 000			3 750 000							7 500 000	3 750 000		3 750 000	0
XVIII	**Համայնքային հասարակական կյանքին հաշմանդամների մասնակցության խթանում**	3 000 000	600 000	600 000	600 000	600 000	600 000	0	0	0	600 000	0	0	0	3 000 000	600 000	0	0	2 400 000
1	Թեքահարթակների կառուցում	3 000 000	600 000	600 000	600 000	600 000	600 000				600 000				3 000 000	600 000			2 400 000
	Ընդհանուրը	22 155 967 863	2 945 595 779	4 026 061 350	6 865 811 115	4 363 138 240	3 955 361 379	8 073 112 551	1 661 589 090	119 943 141	1 148 877 392	0	858 000 000	11 658 128 745	10 497 753 118	11 310 603 874	658 000 000	1 187 589 133	8 999 774 857

Աշխատակազմի քարտուղար՝ Նելլի Շահնազարյան

ՀԱՅԱՍՏԱՆԻ ՀԱՆՐԱՊԵՏՈՒԹՅՈՒՆ
ՍՅՈՒՆԻՔԻ ՄԱՐԶ
ԿԱՊԱՆ ՀԱՄԱՅՆՔԻ ԱՎԱԳԱՆԻ

ՈՐՈՇՈՒՄ N 22-Ա
17 ՄԱՐՏԻ 2021թ.

ՀԱՄԱՅՆՔԻ ՍԵՓԱԿԱՆՈՒԹՅՈՒՆ ՀԱՄԱՐՎՈՂ ԳՈՒՅՔԻ ԳՈՒՅՔԱԳՐՄԱՆ ՓԱՍՏԱԹՂԹԵՐՈՒՄ ԿԱՏԱՐՎԱԾ ՓՈՓՈԽՈՒԹՅՈՒՆՆԵՐԸ ՀԱՍՏԱՏԵԼՈՒ ՄԱՍԻՆ

Ղեկավարվելով «Տեղական ինքնակառավարման մասին» Հայաստանի Հանրապետության օրենքի 18-րդ հոդվածի 1-ին մասի 32-րդ կետով և 77-րդ հոդվածի 3-րդ մասով, հաշվի առնելով սեփականության իրավունքով ձեռք բերված 2 901 439 (երկու միլիոն ինը հարյուր մեկ հազար չորս հարյուր երեսունինը) ՀՀ դրամ ընդհանուր արժողությամբ գույքը համայնքի ղեկավարի կողմից գույքագրման փաստաթղթերում ներառելու հանգամանքը, ***Կապան համայնքի ավագանին որոշում է.***

Հաստատել՝ համայնքի ղեկավարի կողմից համայնքի ավագանու 2020 թվականի դեկտեմբերի 30-ի «Համայնքի սեփականություն համարվող գույքի 2020 թվականի գույքագրման փաստաթղթերը հաստատելու մասին» N130-Ա որոշման թիվ 1 հավելվածում (համայնքապետարանի հիմնական միջոցներում) կատարված փոփոխությունները՝ համաձայն հավելվածի:

Կողմ(10)՝

ԱՍՐՅԱՆ ՎԱՉԵ	ԿԱՐԱՊԵՏՅԱՆ ՄԱՆԱՍ
ԳՐԻԳՈՐՅԱՆ ՎԻԼԵՆ	ՀԱՐՈՒԹՅՈՒՆՅԱՆ ԿԱՄՈ
ԴԱՆԻԵԼՅԱՆ ՎԱՀԵ	ՀԱՐՈՒԹՅՈՒՆՅԱՆ ՀԱՅԿ
ԴԱՎԹՅԱՆ ՆԱՐԵԿ	ՄԱՐՏԻՐՈՍՅԱՆ ԿԱՐԵՆ
ԴԱՎԹՅԱՆ ՇԱՆԹ	ՄՈՎՍԻՍՅԱՆ ԺԱՆ

Դեմ (0)

Ձեռնպահ (0)

ՀԱՄԱՅՆՔԻ ՂԵԿԱՎԱՐ **ԳԵՎՈՐԳ ՓԱՐՍՅԱՆ**

2021թ. մարտի 17
ք. Կապան

Հավելված
Կապան համայնքի ավագանու
,, 17 ,, մարտի 2021թ. թիվ 22-Ա որոշման

Կապան համայնքի ավագանու 2020 թ դեկտեմբերի 30-ի թիվ 1310-Ա որոշման
թիվ 1 հավելվածում կատարված լրացումներ

Հ/Հ	Ապրանքի անվանումը	Չափման միավոր	Քանակ	Միավորի արժեքը ՀՀ դրամ	Ընդամենը ՀՀ դրամ
1	Զիլ 130 ԱԲ 40	հատ	1	108,533.000	108,533.000
2	Դյորակիր համակարգիչ	հատ	1	290 000,00	290,000.00
3	Տպիչ սարք	հատ	2	260 000,00	260,000.00
4	Համակարգիչ	կոմպլեկտ	1	250 000,00	250,000.00
5	Դուռ	հատ	1	250 000,00	250,000.00
6	Գրապահարան	հատ	3	80 000,00	240,000.00
7	Գրասենյակային սեղան	հատ	1	70 000,00	70,000.00
8	Սեղան	հատ	1	258 000,00	258,000.00
9	Պահարան	հատ	2	30 000,00	60,000.00
10	Ն.Խոտանան գյուղի կանգառ	հատ	1	1 114 906,00	1,114,906.00
ԸՆԴՀԱՆՈՒՐ ԱՐԺԵՔԸ					**2,901,439.00**

Աշխատակազմի քարտուղար ***Նելլի Շահնազարյան***

ՀԱՅԱՍՏԱՆԻ ՀԱՆՐԱՊԵՏՈՒԹՅՈՒՆ
ՍՅՈՒՆԻՔԻ ՄԱՐԶ
ԿԱՊԱՆ ՀԱՄԱՅՆՔԻ ԱՎԱԳԱՆԻ

ՈՐՈՇՈՒՄ N 23-Ա
17 ՄԱՐՏԻ 2021թ.

ՀԱՅԱՍՏԱՆԻ ՀԱՆՐԱՊԵՏՈՒԹՅԱՆ ՍՅՈՒՆԻՔԻ ՄԱՐԶԻ ԿԱՊԱՆ ՀԱՄԱՅՆՔԻ ՍԵՓԱԿԱՆՈՒԹՅՈՒՆ ՀԱՆԴԻՍԱՑՈՂ ՃԱՆԱՊԱՐՀԱՇԻՆԱՐԱՐԱԿԱՆ, ՇԻՆԱՐԱՐԱԿԱՆ, ԳՅՈՒՂԱՏՆՏԵՍԱԿԱՆ ՏԵԽՆԻԿԱՆ ԵՎ ՍԱՐՔԱՎՈՐՈՒՄՆԵՐԸ «ԿԱՊԱՆԻ ԿՈՄՈՒՆԱԼ ԾԱՌԱՅՈՒԹՅՈՒՆ» ՀԱՄԱՅՆՔԱՅԻՆ ՈՉ ԱՌԵՎՏՐԱՅԻՆ ԿԱԶՄԱԿԵՐՊՈՒԹՅԱՆԸ ԱՆՀԱՏՈՒՅՑ ՕԳՏԱԳՈՐԾՄԱՆ ԻՐԱՎՈՒՆՔՈՎ ՏՐԱՄԱԴՐԵԼՈՒ ՄԱՍԻՆ

Ղեկավարվելով «Տեղական ինքնակառավարման մասին» Հայաստանի Հանրապետության օրենքի 18-րդ հոդվածի 1-ին մասի 21-րդ կետով, «Պետական ոչ առևտրային կազմակերպությունների մասին» Հայաստանի Հանրապետության օրենքի 5-րդ հոդվածով և հաշվի առնելով համայնքի ղեկավարի առաջարկությունը, ***Կապան համայնքի ավագանին որոշում է.***

1. Կապան համայնքի սեփականություն հանդիսացող ճանապարհաշինարարական, շինարարարական, գյուղատնտեսական տեխնիկան՝ համաձայն N 1 հավելվածի և գյուղատնտեսական սարքավորումները՝ համաձայն N 2 հավելվածի անժամկետ և անհատույց օգտագործման իրավունքով տրամադրել «Կապանի կոմունալ ծառայություն» համայնքային ոչ առևտրային կազմակերպությանը:

2. Համայնքի ղեկավարին՝ սույն որոշումն ուժի մեջ մտնելուց հետո մեկամսյա ժամկետում «Կապանի կոմունալ ծառայություն» համայնքային ոչ առևտրային կազմակերպության հետ համատեղ ապահովել սույն որոշման 1-ին կետում նշված գույքի հանձնման-ընդունման աշխատանքների կատարումը:

Կողմ(10)՝

ԱՍՐՅԱՆ ՎԱՉԵ
ԳՐԻԳՈՐՅԱՆ ՎԻԼԵՆ
ԴԱՆԻԵԼՅԱՆ ՎԱՀԵ
ԴԱՎԹՅԱՆ ՆԱՐԵԿ
ԴԱՎԹՅԱՆ ՇԱՆԹ
ԿԱՐԱՊԵՏՅԱՆ ՄԱՆԱՍ
ՀԱՐՈՒԹՅՈՒՆՅԱՆ ԿԱՄՈ
ՀԱՐՈՒԹՅՈՒՆՅԱՆ ՀԱՅԿ
ՄԱՐՏԻՐՈՍՅԱՆ ԿԱՐԵՆ
ՄՈՎՍԻՍՅԱՆ ԺԱՆ

Դեմ (0)
Ձեռնպահ (0)

ՀԱՄԱՅՆՔԻ ՂԵԿԱՎԱՐ ԳԵՎՈՐԳ ՓԱՐՍՅԱՆ

2021թ. մարտի 17
ք. Կապան

Հավելված N 1
ՀՀ Սյունիքի մարզի Կապան համայնքի ավագանու
2021 թվականի մարտի 17-ի N 23-Ա որոշման

ՑԱՆԿ

«Կապանի կոմունալ ծառայություն» համայնքային ոչ առևտրային կազմակերպությանը տրամադրվող ճանապարհաշինարարական, շինարարական և գյուղատնտեսական տեխնիկայի

Հ/Հ	Տիպը (մակնիշը)	Պետական համարանիշը	Արտադրության տարեթիվը	Գործարանային (նույնականացման համարը)	Արժեքը
1	Էքսկավատոր CASE 570 ST	2623LL	2020	NKJ570STCLKH22570	34,400,000
2	Մինիամբարձիչ CAT 246 D3	2591 LL	2020	CAT0246DTGM600710	31,400,000
3	Գրեյդեր SHANTUI SG18-3	2535LL	2020	CHSG18AATL3001157	47,530,000
4	Տրակտոր Բելառուս 1523	4168LS	2020	Y4R152301L1100004	20,300,000
5	Հացահատիկային Կոմբայն S 300 «NOVA-340»	4167LS	2020	R0NVA340000744	41,000,000
6	MAZ 551626-580-050	931LL70	2020	Y3M551626M0000274	31,300,000

Աշխատակազմի քարտուղար **Նելլի Շահնազարյան**

Հավելված N 2
ՀՀ Սյունիքի մարզի Կապան համայնքի ավագանու
2021 թվականի մարտի 17-ի N 23-Ա որոշման

ՑԱՆԿ

«Կապանի կոմունալ ծառայություն» համայնքային ոչ առևտրային կազմակերպությանը տրամադրվող գյուղատնտեսական սարքավորումների

Հ/Հ	Անվանումը	Քանակը	Գործարանային համարը	Արժեքը
1	Շարքացան ՍԶՖ 3600	1	N 569	4,550,000
2	Սրսկիչ SMFRS-600S	1	N 2014	600,000
3	Կուլտիվատոր Ա SMCTV-11	1	N 2112	1,350,000
4	Գութան մեխանիկական հնգաթև ՊԼՆ-5-35Պ	1	N 959	1,200,000
5	Սկավառակավոր կախովի տափան ԲԴՄ-ՈՒ-3x2Պ	1	N 201161	2,650,000

Աշխատակազմի քարտուղար **Նելլի Շահնազարյան**

ՀԱՅԱՍՏԱՆԻ ՀԱՆՐԱՊԵՏՈՒԹՅՈՒՆ
ՍՅՈՒՆԻՔԻ ՄԱՐԶ
ԿԱՊԱՆ ՀԱՄԱՅՆՔԻ ԱՎԱԳԱՆԻ

ՈՐՈՇՈՒՄ N 24-Ա
17 ՄԱՐՏԻ 2021թ.
ԿԱՊԱՆ ՀԱՄԱՅՆՔԻ ՎԱՐՉԱԿԱՆ ՍԱՀՄԱՆՆԵՐՈՒՄ ԳՏՆՎՈՂ, ՈՐՊԵՍ «ԱՆՀԱՅՏ» ՔԱՂԱՔԱՑԻՆԵՐԻ ՍԵՓԱԿԱՆՈՒԹՅՈՒՆ ՓՈԽԱՆՑՎԱԾ ՀՈՂԱՄԱՍԵՐԸ ՀԱՄԱՅՆՔԱՅԻՆ ՍԵՓԱԿԱՆՈՒԹՅՈՒՆ ՃԱՆԱՉԵԼՈՒ ՄԱՍԻՆ

Ղեկավարվելով «Տեղական ինքնակառավարման մասին» Հայաստանի Հանրապետության օրենքի 18-րդ հոդվածի 1-ին մասի 42-րդ կետով, համաձայն ՀՀ կառավարությանն առընթեր անշարժ գույքի կադաստրի պետական կոմիտեի նախագահի «Կադաստրային հատակագծերում և քարտեզներում հայտնաբերված սխալների ուղղման հրահանգը հաստատելու մասին» թիվ 186-Ն հրամանի, հաշվի առնելով համայնքի ղեկավարի առաջարկությունը, ***Կապան համայնքի ավագանին որոշում է.***

1. Կապան համայնքի վարչական սահմաններում գտնվող, որպես «անհայտ» քաղաքացիների սեփականություն փոխանցված ներքոհիշյալ հողամասերը ճանաչել համայնքային սեփականություն.

1) Կապան քաղաքի Համլետավան թաղամասում 09-001-0045-0002 կադաստրային ծածկագրից 0.15228 հա հողամասը.

2) Կապան քաղաքի Լեռնագործների փողոցի 4-րդ նրբանցքում գտնվող 09-001-0393-0017 կադաստրային ծածկագրով 0.02557 հա հողամասը.

3) Կապան քաղաքի Երկաթուղայինների փողոցի 5-րդ նրբանցքում գտնվող 09-001-0573-0005 կադաստրային ծածկագրով 0.10964 հա հողամասը.

4) Կապան քաղաքի Արփիկ թաղամասում 09-001-0388-0042 կադաստրային ծածկագրից 0.00318 հա հողամասը.

5) Կապան համայնքի Շիկահող գյուղում 09-072-0107-0084 կադաստրային ծածկագրով 0.32879 հա հողամասը.

2. Համայնքի ղեկավարին՝ սույն որոշումից բխող գործառույթներն իրականացնել օրենսդրությամբ սահմանված կարգով

Կողմ(10)՝

ԱՍՐՅԱՆ ՎԱՉԵ	ԿԱՐԱՊԵՏՅԱՆ ՄԱՆԱՍ
ԳՐԻԳՈՐՅԱՆ ՎԻԼԵՆ	ՀԱՐՈՒԹՅՈՒՆՅԱՆ ԿԱՄՈ
ԴԱՆԻԵԼՅԱՆ ՎԱՀԵ	ՀԱՐՈՒԹՅՈՒՆՅԱՆ ՀԱՅԿ
ԴԱՎԹՅԱՆ ՆԱՐԵԿ	ՄԱՐՏԻՐՈՍՅԱՆ ԿԱՐԵՆ
ԴԱՎԹՅԱՆ ՇԱՆԹ	ՄՈՎՍԻՍՅԱՆ ԺԱՆ

Դեմ (0)

Ձեռնպահ (0)

ՀԱՄԱՅՆՔԻ ՂԵԿԱՎԱՐ ԳԵՎՈՐԳ ՓԱՐՍՅԱՆ

2021թ. մարտի 17

ք. Կապան

ՀԱՅԱՍՏԱՆԻ ՀԱՆՐԱՊԵՏՈՒԹՅՈՒՆ
ՍՅՈՒՆԻՔԻ ՄԱՐԶ
ԿԱՊԱՆ ՀԱՄԱՅՆՔԻ ԱՎԱԳԱՆԻ

ՈՐՈՇՈՒՄ N 25-Ա
17 ՄԱՐՏԻ 2021թ.

ԿԱՊԱՆ ՀԱՄԱՅՆՔԻ ՎԱՐՉԱԿԱՆ ՍԱՀՄԱՆՆԵՐՈՒՄ, ՃԱԿԱՏԵՆ ԳՅՈՒՂՈՒՄ ԳՏՆՎՈՂ, ՎԱՐԴԳԵՍ ԲԱԼԱՍԱՆՅԱՆԻ ԵՎ ԱՐԹՈՒՐ ԱՂԱԳՅՈՒԼՅԱՆԻ ՍԵՓԱԿԱՆՈՒԹՅՈՒՆԸ ՀԱՆԴԻՍԱՑՈՂ ԳՅՈՒՂԱՏՆՏԵՍԱԿԱՆ ՆՇԱՆԱԿՈՒԹՅԱՆ ՀՈՂԱՄԱՍԵՐԸ ԿԱՊԱՆ ՀԱՄԱՅՆՔԻ ՍԵՓԱԿԱՆՈՒԹՅՈՒՆԸ ՀԱՆԴԻՍԱՑՈՂ ԳՅՈՒՂԱՏՆՏԵՍԱԿԱՆ ՆՇԱՆԱԿՈՒԹՅԱՆ ՀՈՂԱՄԱՍԵՐԻ ՀԵՏ ՓՈԽԱՆԱԿԵԼՈՒ ՄԱՍԻՆ

Ղեկավարվելով «Տեղական ինքնակառավարման մասին» Հայաստանի Հանրապետության օրենքի 18-րդ հոդվածի 1-ին մասի 42-րդ կետով, Հայաստանի Հանրապետության Հողային օրենսգրքի 63-րդ հոդվածով, 71-րդ հոդվածի 3-րդ կետով, համաձայն Հայաստանի Հանրապետության կառավարության 2001 թվականի ապրիլի 12-ի թիվ 286 որոշմամբ հաստատված կարգի 32-րդ կետի, հաշվի առնելով պետական սահմանի պաշտպանությանը միտված Կապան համայնքի ղեկավարի առաջարկությունը և հիմք ընդունելով Վարդգես Բալասանյանի և Արթուր Աղագյուլյանի գրավոր համաձայնությունները, ***Կապան համայնքի ավագանին որոշում է.***

1. Կապան համայնքի Ճակատեն գյուղում գտնվող, սեփականության իրավունքով Վարդգես Բալասանյանին պատկանող 0.3845հա գյուղատնտեսական նշանակության վարելահողը (կադաստրային ծածկագիր՝ 09-061-0671-0009) փոխանակել Կապան համայնքի սեփականությունը հանդիսացող, Ճակատեն գյուղում գտնվող 1.0 հեկտար գյուղատնտեսական նշանակության վարելահողի (կադաստրային ծածկագիր՝ 09-061-0133-0017) հետ՝ պաշտպանական նպատակներով օգտագործելու համար:

2. Կապան համայնքի Ճակատեն գյուղում գտնվող, սեփականության իրավունքով Արթուր Աղագյուլյանին պատկանող 0.371 հեկտար գյուղատնտեսական նշանակության վարելահողը (կադաստրային ծածկագիր՝ 09-061-0671-0008) փոխանակել Կապան համայնքի սեփականությունը հանդիսացող, Ճակատեն գյուղում գտնվող 1.0 հեկտար գյուղատնտեսական նշանակության վարելահողի (կադաստրային ծածկագիր՝ 09-061-0133-0016) հետ՝ պաշտպանական նպատակներով օգտագործելու համար:

3. Համայնքի ղեկավարին՝

1) 10-օրյա ժամկետում Վարդգես Բալասանյանի և Արթուր Աղագյուլյանի հետ կնքել հողամասի փոխանակության պայմանագրեր՝ ապահովելով պայմանագրերից ծագող գույքային իրավունքների պետական գրանցումը:

2) Փոխանակության պայմանագրերից ծագող գույքային իրավունքների պետական գրանցումից հետո, պաշտպանական նպատակներով անհատույց սեփականության

իրավունքով Հայաստանի Հանրապետությանը փոխանցելու համար, սկսել համայնքային սեփականություն ճանաչված 0.3845 և 0.371 հեկտար հողամասերի նպատակային

Կողմ(10)՝

ԱՍՐՅԱՆ ՎԱՉԵ

ԳՐԻԳՈՐՅԱՆ ՎԻԼԵՆ

ԴԱՆԻԵԼՅԱՆ ՎԱՀԵ

ԴԱՎԹՅԱՆ ՆԱՐԵԿ

ԴԱՎԹՅԱՆ ՇԱՆԹ

ԿԱՐԱՊԵՏՅԱՆ ՄԱՆԱՍ

ՀԱՐՈՒԹՅՈՒՆՅԱՆ ԿԱՄՈ

ՀԱՐՈՒԹՅՈՒՆՅԱՆ ՀԱՅԿ

ՄԱՐՏԻՐՈՍՅԱՆ ԿԱՐԵՆ

ՄՈՎՍԻՍՅԱՆ ԺԱՆ

Դեմ (0)

Ձեռնպահ (0)

ՀԱՄԱՅՆՔԻ ՂԵԿԱՎԱՐ **ԳԵՎՈՐԳ ՓԱՐՍՅԱՆ**

2021թ. մարտի 17

ք. Կապան

ՀԱՅԱՍՏԱՆԻ ՀԱՆՐԱՊԵՏՈՒԹՅՈՒՆ
ՍՅՈՒՆԻՔԻ ՄԱՐԶ
ԿԱՊԱՆ ՀԱՄԱՅՆՔԻ ԱՎԱԳԱՆԻ

ՈՐՈՇՈՒՄ N 26-Ա
17 ՄԱՐՏԻ 2021թ.

ԿԱՊԱՆ ՀԱՄԱՅՆՔԻ ԿԱՊԱՆ ՔԱՂԱՔԻ ԹՈՒՄԱՆՅԱՆ ՓՈՂՈՑԻ ԹԻՎ 18/10 ՀԱՍՑԵՈՒՄ ԳՏՆՎՈՂ ՀԱՄԱՅՆՔԱՅԻՆ ՍԵՓԱԿԱՆՈՒԹՅՈՒՆ ՀԱՆԴԻՍԱՑՈՂ ՀՈՂԱՄԱՍԸ ԱՃՈՒՐԴԱՅԻՆ ԿԱՐԳՈՎ ՕՏԱՐԵԼՈՒ ՄԱՍԻՆ

Ղեկավարվելով «Տեղական ինքնակառավարման մասին» Հայաստանի Հանրապետության օրենքի 18-րդ հոդվածի 1-ին մասի 21-րդ կետով, համաձայն Կապան համայնքի ավագանու 2020 թվականի դեկտեմբերի 30-ի թիվ 134-Ա, 2021 թվականի փետրվարի 18-ի թիվ 16-Ա որոշումների, Հայաստանի Հանրապետության Հողային օրենսգրքի 63-րդ և 67-րդ հոդվածների, Հայաստանի Հանրապետության կառավարության 2006 թվականի ապրիլի 20-ի N 723-Ն, 2001 թվականի ապրիլի 12-ի N 286 որոշումների և հաշվի առնելով համայնքի ղեկավարի առաջարկությունը, ***Կապան համայնքի ավագանին որոշում է.***

1. Հայաստանի Հանրապետության Սյունիքի մարզի Կապան համայնքի Կապան քաղաքի Թումանյան փողոցի թիվ 18/10 հասցեում գտնվող, համայնքային սեփականություն հանդիսացող 0.0184 հեկտար մակերեսով բնակավայրերի նպատակային նշանակության «հասարակական կառուցապատման հողեր» գործառնական նշանակության հողամասը (կադաստրային ծածկագիր 09-001-0630-0515) աճուրդային կարգով օտարել՝ ավտոկայանատեղի կառուցելու նպատակով, մեկնարկային գինը՝ 531 300 ՀՀ դրամ:

2. Համայնքի ղեկավարին՝ Հայաստանի Հանրապետության օրենսդրությամբ սահմանված կարգով և ժամկետներում ապահովել սույն որոշման 1-ին կետով նախատեսված հողամասի աճուրդի կազմակերպումը և իրականացումը:

Կողմ(10)՝
ԱՍՐՅԱՆ ՎԱՉԵ
ԳՐԻԳՈՐՅԱՆ ՎԻԼԵՆ
ԴԱՆԻԵԼՅԱՆ ՎԱՀԵ
ԴԱՎԹՅԱՆ ՆԱՐԵԿ
ԴԱՎԹՅԱՆ ՇԱՆԹ
ԿԱՐԱՊԵՏՅԱՆ ՄԱՆԱՍ
ՀԱՐՈՒԹՅՈՒՆՅԱՆ ԿԱՄՈ
ՀԱՐՈՒԹՅՈՒՆՅԱՆ ՀԱՅԿ
ՄԱՐՏԻՐՈՍՅԱՆ ԿԱՐԵՆ
ՄՈՎՍԻՍՅԱՆ ԺԱՆ

Դեմ (0)
Ձեռնպահ (0)

ՀԱՄԱՅՆՔԻ ՂԵԿԱՎԱՐ **ԳԵՎՈՐԳ ՓԱՐՍՅԱՆ**

2021թ. մարտի 17
ք. Կապան

ՀԱՅԱՍՏԱՆԻ ՀԱՆՐԱՊԵՏՈՒԹՅՈՒՆ
ՍՅՈՒՆԻՔԻ ՄԱՐԶ
ԿԱՊԱՆ ՀԱՄԱՅՆՔԻ ԱՎԱԳԱՆԻ

ՈՐՈՇՈՒՄ N 27-Ա
17 ՄԱՐՏԻ 2021թ.

ԿԱՊԱՆ ՀԱՄԱՅՆՔԻ ԿԱՊԱՆ ՔԱՂԱՔԻ ՀԱՄԼԵՏԱՎԱՆ ԹԱՂԱՄԱՍ ԹԻՎ 63 ՀԱՍՑԵՈՒՄ ԳՏՆՎՈՂ ՀԱՄԱՅՆՔԱՅԻՆ ՍԵՓԱԿԱՆՈՒԹՅՈՒՆ ՀԱՆԴԻՍԱՑՈՂ ՀՈՂԱՄԱՍԸ ԱՃՈՒՐԴԱՅԻՆ ԿԱՐԳՈՎ ՕՏԱՐԵԼՈՒ ՄԱՍԻՆ

Ղեկավարվելով «Տեղական ինքնակառավարման մասին» Հայաստանի Հանրապետության օրենքի 18-րդ հոդվածի 1-ին մասի 21-րդ կետով, համաձայն Կապան համայնքի ավագանու 2020 թվականի դեկտեմբերի 30-ի թիվ 134-Ա, 2021 թվականի փետրվարի 18-ի թիվ 16-Ա որոշումների, Հայաստանի Հանրապետության Հողային օրենսգրքի 63-րդ և 67-րդ հոդվածների, Հայաստանի Հանրապետության կառավարության 2006 թվականի ապրիլի 20-ի N 723-Ն, 2001 թվականի ապրիլի 12-ի N 286 որոշումների և հաշվի առնելով համայնքի ղեկավարի առաջարկությունը, ***Կապան համայնքի ավագանին որոշում է.***

1. Հայաստանի Հանրապետության Սյունիքի մարզի Կապան համայնքի Կապան քաղաքի Համլետավան թաղամասի թիվ 63 հասցեում գտնվող՝ համայնքային սեփականություն հանդիսացող 0.08598 հեկտար մակերեսով բնակավայրերի նպատակային նշանակության «բնակելի կառուցապատման հողեր» գործառնական նշանակության հողամասը (կադաստրային ծածկագիր 09-001-0045-0001) աճուրդային կարգով օտարել բնակելի տուն կառուցելու նպատակով, մեկնարկային գինը՝ 859 800 ՀՀ դրամ:

2. Համայնքի ղեկավարին՝ Հայաստանի Հանրապետության օրենսդրությամբ սահմանված կարգով և ժամկետներում ապահովել սույն որոշման 1-ին կետով նախատեսված հողամասի աճուրդի կազմակերպումը և իրականացումը:

Կողմ(10)՝

ԱՍՐՅԱՆ ՎԱՉԵ	ԿԱՐԱՊԵՏՅԱՆ ՄԱՆԱՍ
ԳՐԻԳՈՐՅԱՆ ՎԻԼԵՆ	ՀԱՐՈՒԹՅՈՒՆՅԱՆ ԿԱՄՈ
ԴԱՆԻԵԼՅԱՆ ՎԱՀԵ	ՀԱՐՈՒԹՅՈՒՆՅԱՆ ՀԱՅԿ
ԴԱՎԹՅԱՆ ՆԱՐԵԿ	ՄԱՐՏԻՐՈՍՅԱՆ ԿԱՐԵՆ
ԴԱՎԹՅԱՆ ՇԱՆԹ	ՄՈՎՍԻՍՅԱՆ ԺԱՆ

Դեմ (0)
Ձեռնպահ (0)

ՀԱՄԱՅՆՔԻ ՂԵԿԱՎԱՐ ԳԵՎՈՐԳ ՓԱՐՍՅԱՆ

2021թ. մարտի 17
ք. Կապան

ՀԱՅԱՍՏԱՆԻ ՀԱՆՐԱՊԵՏՈՒԹՅՈՒՆ
ՍՅՈՒՆԻՔԻ ՄԱՐԶ
ԿԱՊԱՆ ՀԱՄԱՅՆՔԻ ԱՎԱԳԱՆԻ

ՈՐՈՇՈՒՄ N 28-Ա
17 ՄԱՐՏԻ 2021թ.
ՀԱՅԱՍՏԱՆԻ ՀԱՆՐԱՊԵՏՈՒԹՅԱՆ ՍՅՈՒՆԻՔԻ ՄԱՐԶԻ ԿԱՊԱՆ ՀԱՄԱՅՆՔԻ ԱԳԱՐԱԿ ԵՎ ՇԻԿԱՀՈՂ ԲՆԱԿԱՎԱՅՐԵՐԻ ՀՈՂԵՐԻ ՕԳՏԱԳՈՐԾՄԱՆ ԺԱՄԱՆԱԿԱՎՈՐ ՍԽԵՄԱՆԵՐՈՒՄ ՆԱԽԱՏԵՍՎՈՂ ՓՈՓՈԽՈՒԹՅԱՆԸ ՀԱՎԱՆՈՒԹՅՈՒՆ ՏԱԼՈՒ ՄԱՍԻՆ

Ղեկավարվելով «Տեղական ինքնակառավարման մասին» Հայաստանի Հանրապետության օրենքի 18-րդ հոդվածի 1-ին մասի 29)-րդ կետով, համաձայն Հայաստանի Հանրապետության կառավարության 2011 թվականի դեկտեմբերի 29-ի թիվ 1918-Ն որոշման և հաշվի առնելով Կապան համայնքի ղեկավարի առաջարկությունը, ***Կապան համայնքի ավագանին որոշում է.***

1. Հավանություն տալ Հայաստանի Հանրապետության Սյունիքի մարզի Կապան համայնքի վարչական տարածքում գտնվող Ագարակ և Շիկահող բնակավայրերի հողերի օգտագործման ժամանակավոր սխեմաների փոփոխությանը, ըստ որի առաջարկվում է ներքոհիշյալ հողամասերը փոխադրել հատուկ նշանակության հողերի կատեգորիա՝ պաշտպանական կարիքների համար.

1) Ագարակ բնակավայրում գտնվող համայնքային սեփականություն հանդիսացող գյուղատնտեսական նշանակության 0,52592 հա վարելահողը (կադաստրային ծածկագիր՝ 09-008-0102-0039-ից):

2) Շիկահող բնակավայրում գտնվող համայնքային սեփականություն հանդիսացող գյուղատնտեսական նշանակության 0,2759 հա վարելահողը (կադաստրային ծածկագիր՝ 09-072-0107-0082) գյուղատնտեսական նշանակության 0,32879 հա վարելահող (կադաստրային ծածկագիր՝ 09-072-0107-0084):

2. Համայնքի ղեկավարին՝ կազմել և օրենսդրությամբ սահմանված կարգով հողերի օգտագործման ժամանակավոր սխեմաների համաձայնեցման միջգերատեսչական հանձնաժողովի համաձայնեցմանը ներկայացնել համապատասխան հողաշինարարական գործերը:

Կողմ(10)՝
ԱՍՐՅԱՆ ՎԱՉԵ
ԳՐԻԳՈՐՅԱՆ ՎԻԼԵՆ
ԴԱՆԻԵԼՅԱՆ ՎԱՀԵ
ԴԱՎԹՅԱՆ ՆԱՐԵԿ
ԴԱՎԹՅԱՆ ՇԱՆԹ
ԿԱՐԱՊԵՏՅԱՆ ՄԱՆԱՍ
ՀԱՐՈՒԹՅՈՒՆՅԱՆ ԿԱՄՈ
ՀԱՐՈՒԹՅՈՒՆՅԱՆ ՀԱՅԿ
ՄԱՐՏԻՐՈՍՅԱՆ ԿԱՐԵՆ
ՄՈՎՍԻՍՅԱՆ ԺԱՆ

Դեմ (0)
Ձեռնպահ (0)

ՀԱՄԱՅՆՔԻ ՂԵԿԱՎԱՐ **ԳԵՎՈՐԳ ՓԱՐՍՅԱՆ**

2021թ. մարտի 17
ք. Կապան

ՀԱՅԱՍՏԱՆԻ ՀԱՆՐԱՊԵՏՈՒԹՅՈՒՆ
ՍՅՈՒՆԻՔԻ ՄԱՐԶ
ԿԱՊԱՆ ՀԱՄԱՅՆՔԻ ԱՎԱԳԱՆԻ

ՈՐՈՇՈՒՄ N 29-Ա
17 ՄԱՐՏԻ 2021թ.

ԿԱՊԱՆ ՀԱՄԱՅՆՔԻ ՎԱՐՉԱԿԱՆ ՏԱՐԱԾՔՈՒՄ ԱՃԱՆԱՆ ԳՅՈՒՂՈՒՄ ԳՏՆՎՈՂ ՀԱՄԱՅՆՔԱՅԻՆ ՍԵՓԱԿԱՆՈՒԹՅՈՒՆ ՀԱՆԴԻՍԱՑՈՂ ԳՅՈՒՂԱՏՆՏԵՍԱԿԱՆ ՆՇԱՆԱԿՈՒԹՅԱՆ ՀՈՂԱՄԱՍԸ ՎԱՐՁԱԿԱԼՈՒԹՅԱՆ ԻՐԱՎՈՒՆՔՈՎ ՄՐՑՈՒՅԹՈՎ ՕԳՏԱԳՈՐԾՄԱՆ ՏՐԱՄԱԴՐԵԼՈՒ ՄԱՍԻՆ

Ղեկավարվելով «Տեղական ինքնակառավարման մասին» Հայաստանի Հանրապետության օրենքի 18-րդ հոդվածի 1-ին մասի 21-րդ կետով, համաձայն Հայաստանի Հանրապետության հողային օրենսգրքի 46-րդ և 76-րդ հոդվածների, Հայաստանի Հանրապետության կառավարության 2001 թվականի ապրիլի 12-ի թիվ 286, որոշումների և հաշվի առնելով համայնքի ղեկավարի առաջարկությունը, Կապան ***համայնքի ավագանին որոշում է.***

1. Կապան համայնքի վարչական տարածքում, Աճանան գյուղում գտնվող համայնքային սեփականություն հանդիսացող 0.20399 հա / կադաստրային ծածկագիր՝ 09-042-0109-0053/ 3-րդ կարգի անջրդի վարելահողը՝ գյուղատնտեսությամբ զբաղվելու նպատակով, 5 /հինգ/ տարի ժամկետով մրցույթով վարձակալությամբ օգտագործման տրամադրել, սահմանելով՝ 660 (վեց հարյուր վաթսուն) դրամ մեկնարկային տարեկան վարձավճար:

2. Համայնքի ղեկավարին՝ Հայաստանի Հանրապետության օրենսդրությամբ սահմանված կարգով և ժամկետներում ապահովել սույն որոշման 1-ին կետով նախատեսված հողամասերի վարձակալության իրավունքով տրամադրման մրցույթի կազմակերպումը և իրականացումը:

Կողմ(10)՝

ԱՍՐՅԱՆ ՎԱՉԵ	ԿԱՐԱՊԵՏՅԱՆ ՄԱՆԱՍ
ԳՐԻԳՈՐՅԱՆ ՎԻԼԵՆ	ՀԱՐՈՒԹՅՈՒՆՅԱՆ ԿԱՄՈ
ԴԱՆԻԵԼՅԱՆ ՎԱՀԵ	ՀԱՐՈՒԹՅՈՒՆՅԱՆ ՀԱՅԿ
ԴԱՎԹՅԱՆ ՆԱՐԵԿ	ՄԱՐՏԻՐՈՍՅԱՆ ԿԱՐԵՆ
ԴԱՎԹՅԱՆ ՇԱՆԹ	ՄՈՎՍԻՍՅԱՆ ԺԱՆ

Դեմ (0)
Ձեռնպահ (0)

ՀԱՄԱՅՆՔԻ ՂԵԿԱՎԱՐ ԳԵՎՈՐԳ ՓԱՐՍՅԱՆ

2021թ. մարտի 17
ք. Կապան

ՀԱՅԱՍՏԱՆԻ ՀԱՆՐԱՊԵՏՈՒԹՅՈՒՆ
ՍՅՈՒՆԻՔԻ ՄԱՐԶ
ԿԱՊԱՆ ՀԱՄԱՅՆՔԻ ԱՎԱԳԱՆԻ

ՈՐՈՇՈՒՄ N 30-Ա
17 ՄԱՐՏԻ 2021թ.

ՀԱՅԱՍՏԱՆԻ ՀԱՆՐԱՊԵՏՈՒԹՅԱՆ ՍՅՈՒՆԻՔԻ ՄԱՐԶԻ ԿԱՊԱՆ ՀԱՄԱՅՆՔԻ ԴԱՎԻԹ ԲԵԿ, ԿԱՂՆՈՒՏ, ՃԱԿԱՏԵՆ, ԵՂՎԱՐԴ ԵՎ ՍԶՆԱԿ ԲՆԱԿԱՎԱՅՐԵՐՈՒՄ ԳՏՆՎՈՂ ՀՈՂԱՄԱՍԵՐԻ ՆՊԱՏԱԿԱՅԻՆ ՆՇԱՆԱԿՈՒԹՅՈՒՆԸ ՓՈՓՈԽԵԼՈՒ ԵՎ ԱՆՀԱՏՈՒՅՑ ՍԵՓԱԿԱՆՈՒԹՅԱՆ ԻՐԱՎՈՒՆՔՈՎ (ՆՎԻՐԱՏՎՈՒԹՅՈՒՆ) ՀԱՅԱՍՏԱՆԻ ՀԱՆՐԱՊԵՏՈՒԹՅԱՆԸ ՀՈՂԱՄԱՍԵՐ ՕՏԱՐԵԼՈՒ ՄԱՍԻՆ

Ղեկավարվելով «Տեղական ինքնակառավարման մասին» Հայաստանի Հանրապետության օրենքի 18-րդ հոդվածի 1-ին մասի 21 և 29-րդ կետերով, Հայաստանի Հանրապետության հողային օրենսգրքի 3-րդ հոդվածի 1-ին կետով, 63-րդ հոդվածով, համաձայն Հայաստանի Հանրապետության կառավարության 2011 թվականի դեկտեմբերի 29-ի թիվ 1918-Ն որոշման, հիմք ընդունելով Հայաստանի Հանրապետության վարչապետի 2001 թվականի օգոստոսի 13-ի N 599 որոշմամբ ստեղծված հողերի օգտագործման ժամանակավոր սխեմաների համաձայնեցման միջգերատեսչական հանձնաժողովի 2021 թվականի մարտի 15-ի N 37 դրական եզրակացությունը և հաշվի առնելով Կապան համայնքի ղեկավարի առաջարկությունը, ***Կապան համայնքի ավագանին որոշում է.***

1. Հայաստանի Հանրապետության Սյունիքի մարզի Կապան համայնքի վարչական տարածքում գտնվող Դավիթ Բեկ, Կաղնուտ, Ճակատեն, Եղվարդ և Սզնակ բնակավայրերի հողերի օգտագործման ժամանակավոր սխեմաներում՝ համաձայն N1-N5 հավելվածների, կատարել փոփոխություն և ներքոհիշյալ հողամասերը փոխադրել հատուկ նշանակության հողերի կատեգորիա:

1) Դավիթ Բեկ բնակավայրում գտնվող համայնքային սեփականություն հանդիսացող գյուղատնտեսական նշանակության 0,5 հա վարելահող (կադաստրային ծածկագիր՝ 09-030-0108-0018-ից):

2) Կաղնուտ բնակավայրում գտնվող համայնքային սեփականություն հանդիսացող գյուղատնտեսական նշանակության 0,5 հա այլ հողատեսք (կադաստրային ծածկագիր՝ 09-050-0104-0066-ից):

3) Եղվարդ բնակավայրում գտնվող պետական սեփականություն հանդիսացող անտառային նշանակության 0,5 հա թփուտ (կադաստրային ծածկագիր՝ 09-034-0119-0001-ից):

4) Սզնակ բնակավայրում գտնվող, համայնքային սեփականություն հանդիսացող, գյուղատնտեսական նշանակության 0,30192 հա այլ հողատեսք՝ (կադաստրային ծածկագիր՝ 09-082-0545-0001-ից), բնակավայրերի նշանակության 0.19808 հա բնակելի կառուցապատման հողամասեր (կադաստրային ծածկագրեր՝ 09-082-0413-0005-ից 0.08011հա, 09-082-0413-0006-ից 0,11797 հա):

5) Ճակատեն բնակավայրում գտնվող համայնքային սեփականություն հանդիսացող գյուղատնտեսական նշանակության 0,37101 հա վարելահող (կադաստրային ծածկագիր՝ 09-

061-0671-0008), գյուղատնտեսական նշանակության 0,38456 հա վարելահող (կադաստրային ծածկագիր՝ 09-061-0671-0009):

2. Սույն որոշման 1-ին կետի «1», «2», «4» և «5» ենթակետերով հատուկ նշանակության հողերի կատեգորիա փոխադրված հողամասերը, պաշտպանական նպատակներով օգտագործելու համար, անհատույց սեփականության իրավունքով (նվիրատվություն) օտարել Հայաստանի Հանրապետությանը:

3. Կապան համայնքի ղեկավար Գ. Փարսյանին՝ ՀՀ օրենսդրությամբ սահմանված կարգով և ժամկետներում ձեռնարկել սույն որոշումից բխող գործառույթների իրականացումը:

Կողմ(10)՝

ԱՍՐՅԱՆ ՎԱՉԵ

ԳՐԻԳՈՐՅԱՆ ՎԻԼԵՆ

ԴԱՆԻԵԼՅԱՆ ՎԱՀԵ

ԴԱՎԹՅԱՆ ՆԱՐԵԿ

ԴԱՎԹՅԱՆ ՇԱՆԹ

ԿԱՐԱՊԵՏՅԱՆ ՄԱՆԱՍ

ՀԱՐՈՒԹՅՈՒՆՅԱՆ ԿԱՄՈ

ՀԱՐՈՒԹՅՈՒՆՅԱՆ ՀԱՅԿ

ՄԱՐՏԻՐՈՍՅԱՆ ԿԱՐԵՆ

ՄՈՎՍԻՍՅԱՆ ԺԱՆ

Դեմ (0)

Ձեռնպահ (0)

ՀԱՄԱՅՆՔԻ ՂԵԿԱՎԱՐ **ԳԵՎՈՐԳ ՓԱՐՍՅԱՆ**

2021թ. մարտի 17

ք. Կապան

Հավելված N 1
Կապան համայնքի ավագանու
«14» 03.2021թ. Թիվ «30-Ն» որոշման

Կապան համայնքի Դավիթ Բեկ բնակավայրում հատուկ նշանակության հողերի շարք փոխադրվող 0.5 հա հողամասի իրավիճակային հատակագիծ Մ 1:25000

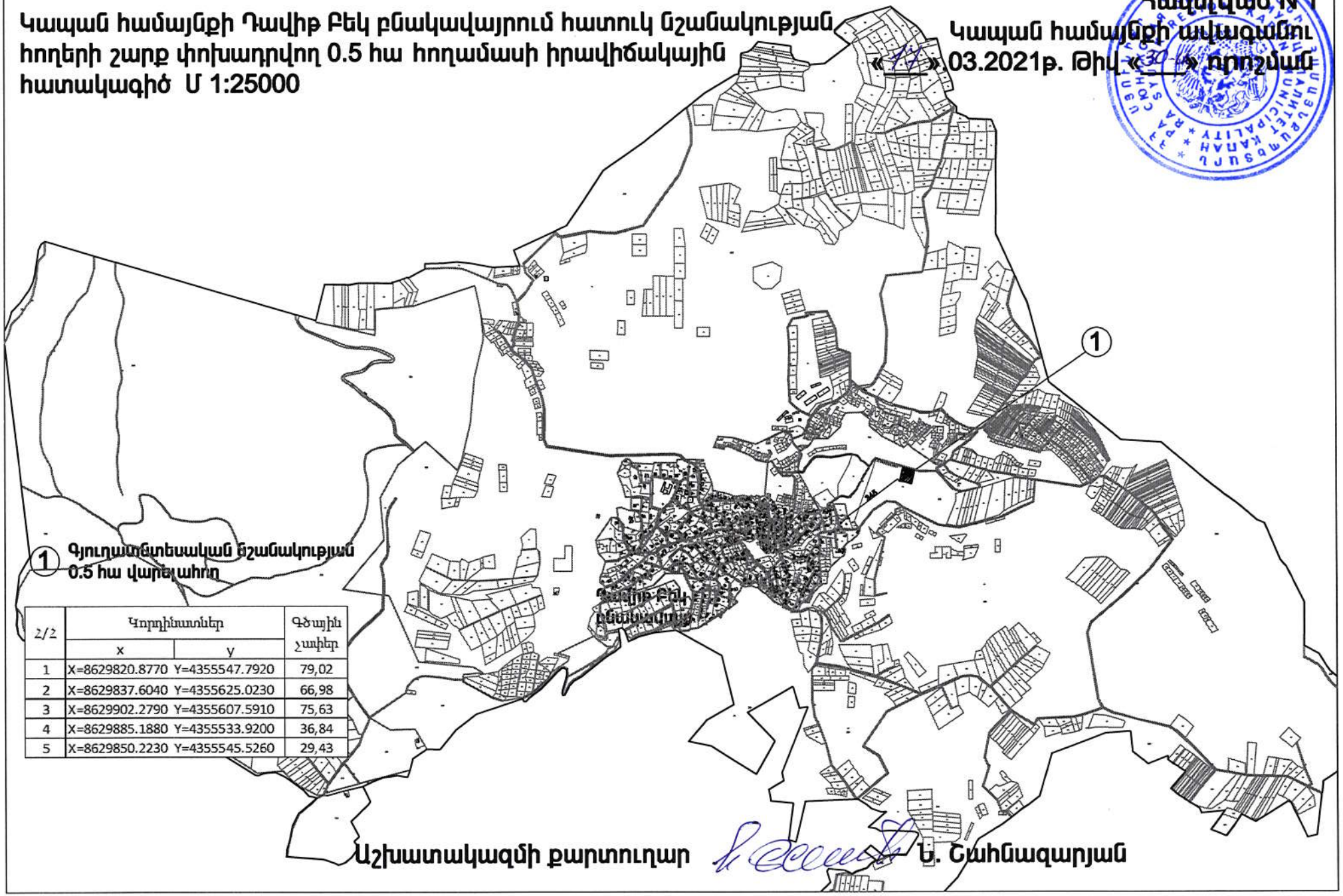

Հ/Հ	Կոորդինատներ		Գծային չափեր
	x	y	
1	X=8629820.8770	Y=4355547.7920	79,02
2	X=8629837.6040	Y=4355625.0230	66,98
3	X=8629902.2790	Y=4355607.5910	75,63
4	X=8629885.1880	Y=4355533.9200	36,84
5	X=8629850.2230	Y=4355545.5260	29,43

Աշխատակազմի քարտուղար Ե. Շահնազարյան

Կապան համայնքի Կաղնուտ բնակավայրում հատուկ նշանակության հողերի շարք փոխադրվող 0.5 հա հողամասի իրավիճակային հատակագիծ Մ 1:25000

Հավելված N 2
Կապան համայնքի ավագանու
«17».03.2021թ. Թիվ «[illegible]» որոշման

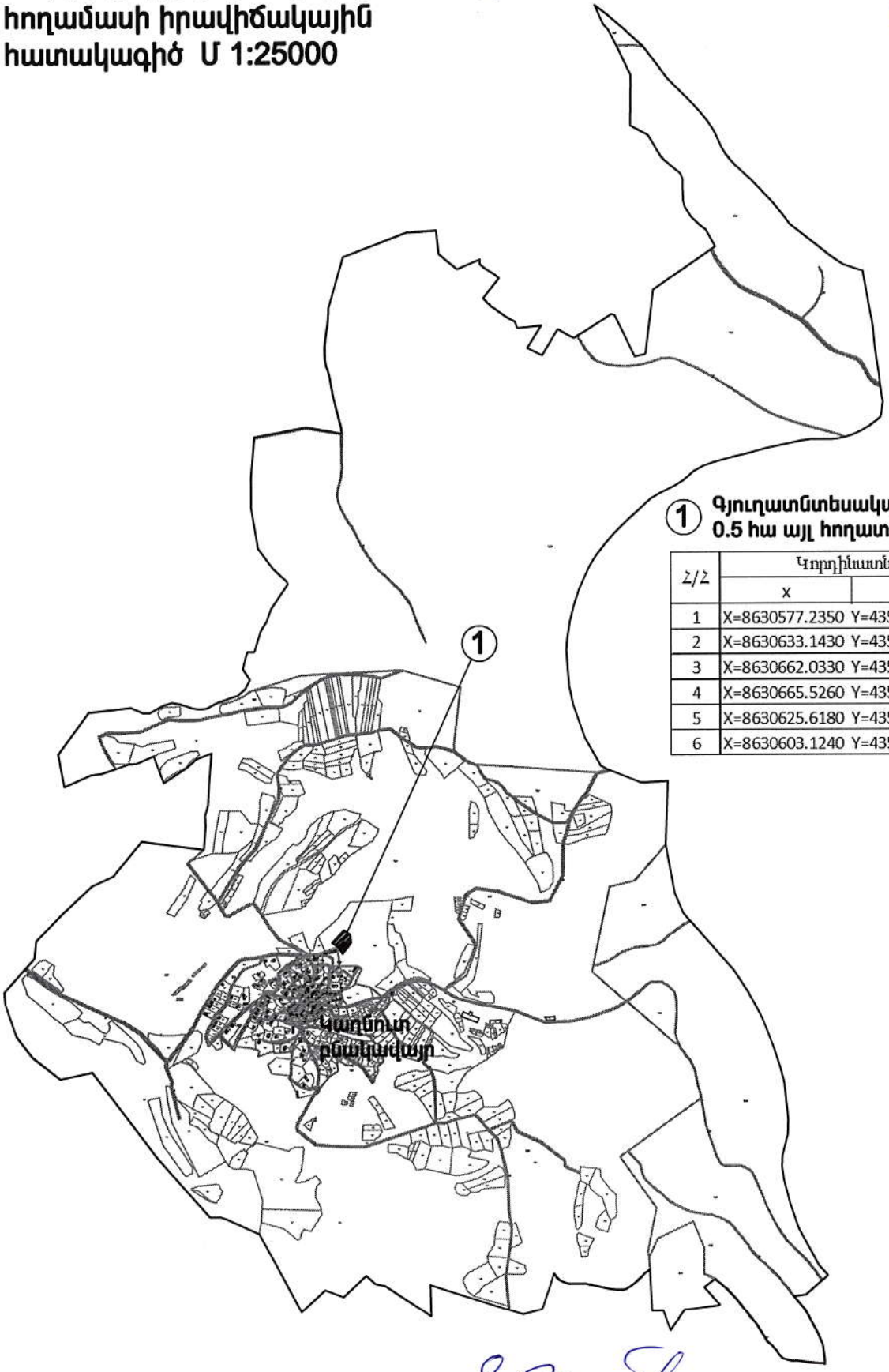

1 **Գյուղատնտեսական նշանակության 0.5 հա այլ հողատեսք**

Հ/Հ	Կորդինատներ		Գծային չափեր
	x	y	
1	X=8630577.2350	Y=4350900.5240	80,24
2	X=8630633.1430	Y=4350958.0740	35,81
3	X=8630662.0330	Y=4350936.9120	36,27
4	X=8630665.5260	Y=4350900.8100	64,4
5	X=8630625.6180	Y=4350850.2680	40,26
6	X=8630603.1240	Y=4350883.6610	30,9

Աշխատակազմի քարտուղար **Ն. Շահնազարյան**

Կապան համայնքի եղվարդ բնակավայրում հատուկ նշանակության հողերի շարք փոխադրվող 0.5 հա հողամասի իրավիճակային հատակագիծ Մ 1:25000

Հավելված N 3
Կապան համայնքի ավագանու
«17».03.2021թ. Թիվ «204» որոշման

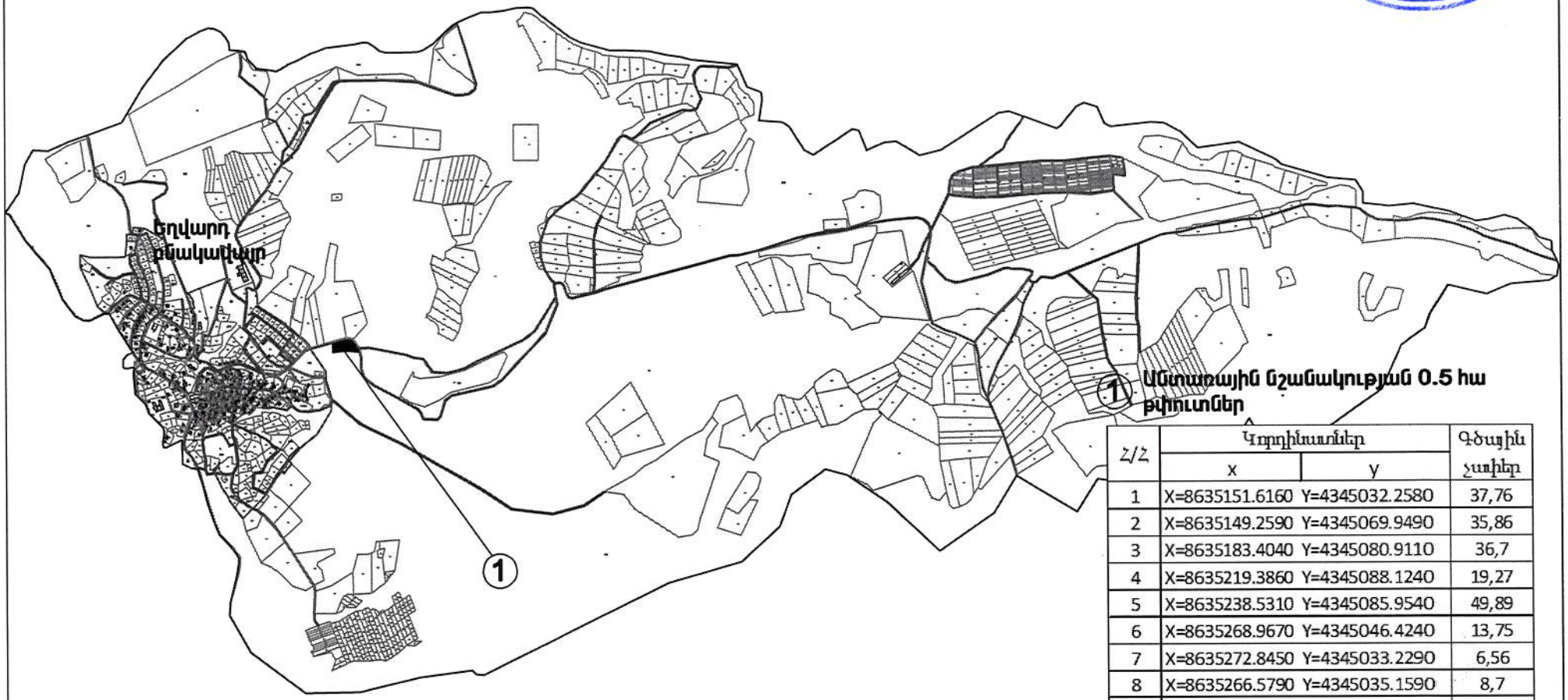

Անտառային նշանակության 0.5 հա թփուտներ

Հ/Հ	Կորդինատներ		Գծային չափեր
	x	y	
1	X=8635151.6160	Y=4345032.2580	37,76
2	X=8635149.2590	Y=4345069.9490	35,86
3	X=8635183.4040	Y=4345080.9110	36,7
4	X=8635219.3860	Y=4345088.1240	19,27
5	X=8635238.5310	Y=4345085.9540	49,89
6	X=8635268.9670	Y=4345046.4240	13,75
7	X=8635272.8450	Y=4345033.2290	6,56
8	X=8635266.5790	Y=4345035.1590	8,7
9	X=8635257.9410	Y=4345036.2250	25,49
10	X=8635232.4620	Y=4345036.9010	26,34
11	X=8635206.1200	Y=4345036.5370	32,7
12	X=8635173.4440	Y=4345035.2680	22,03

Աշխատակազմի քարտուղար **Ն. Շահնազարյան**

Կապան համայնքի Սգնակ բնակավայրում հատուկ նշանակության հողերի շարք փոխադրվող 0.5 հա հողամասի իրավիճակային հատակագիծ Մ 1:5000

Հավելված N 4
Կապան համայնքի ավագանու
«14».03.2021թ. Թիվ «30-Ա» որոշման

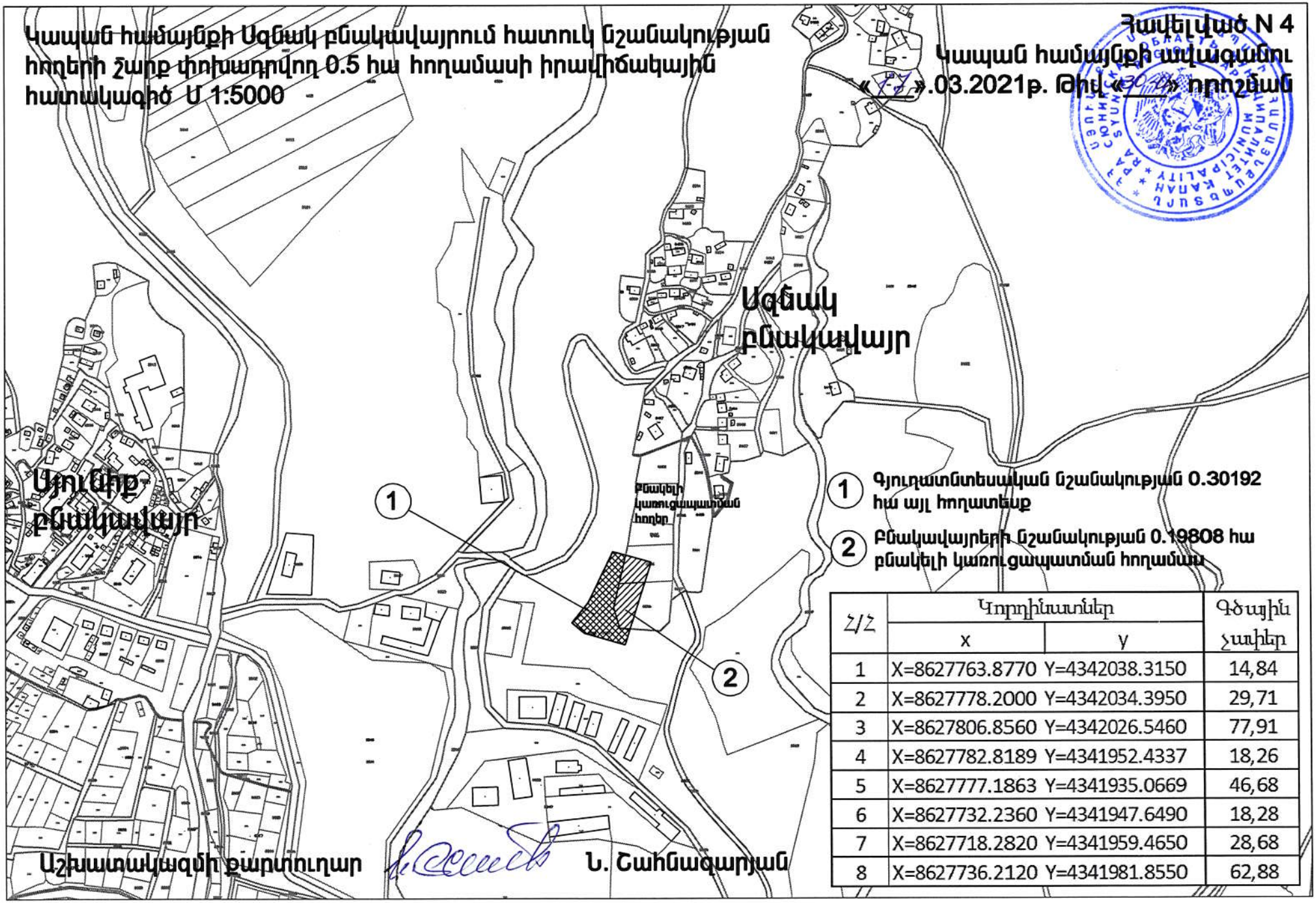

1 Գյուղատնտեսական նշանակության 0.30192 հա այլ հողատեսք

2 Բնակավայրերի նշանակության 0.19808 հա բնակելի կառուցապատման հողամաս

Հ/Հ	Կորդինատներ		Գծային չափեր
	x	y	
1	X=8627763.8770	Y=4342038.3150	14,84
2	X=8627778.2000	Y=4342034.3950	29,71
3	X=8627806.8560	Y=4342026.5460	77,91
4	X=8627782.8189	Y=4341952.4337	18,26
5	X=8627777.1863	Y=4341935.0669	46,68
6	X=8627732.2360	Y=4341947.6490	18,28
7	X=8627718.2820	Y=4341959.4650	28,68
8	X=8627736.2120	Y=4341981.8550	62,88

Աշխատակազմի քարտուղար Ն. Շահնազարյան

Կապան համայնքի Ճակատեն բնակավայրում հատուկ նշանակության հողերի շարք փոխադրվող 0.75557 հա հողամասի իրավիճակային հատակագիծ Մ 1:25000

Հավելված N 5
Կապան համայնքի ավագանու
«17».03.2021թ. Թիվ «___» որոշման

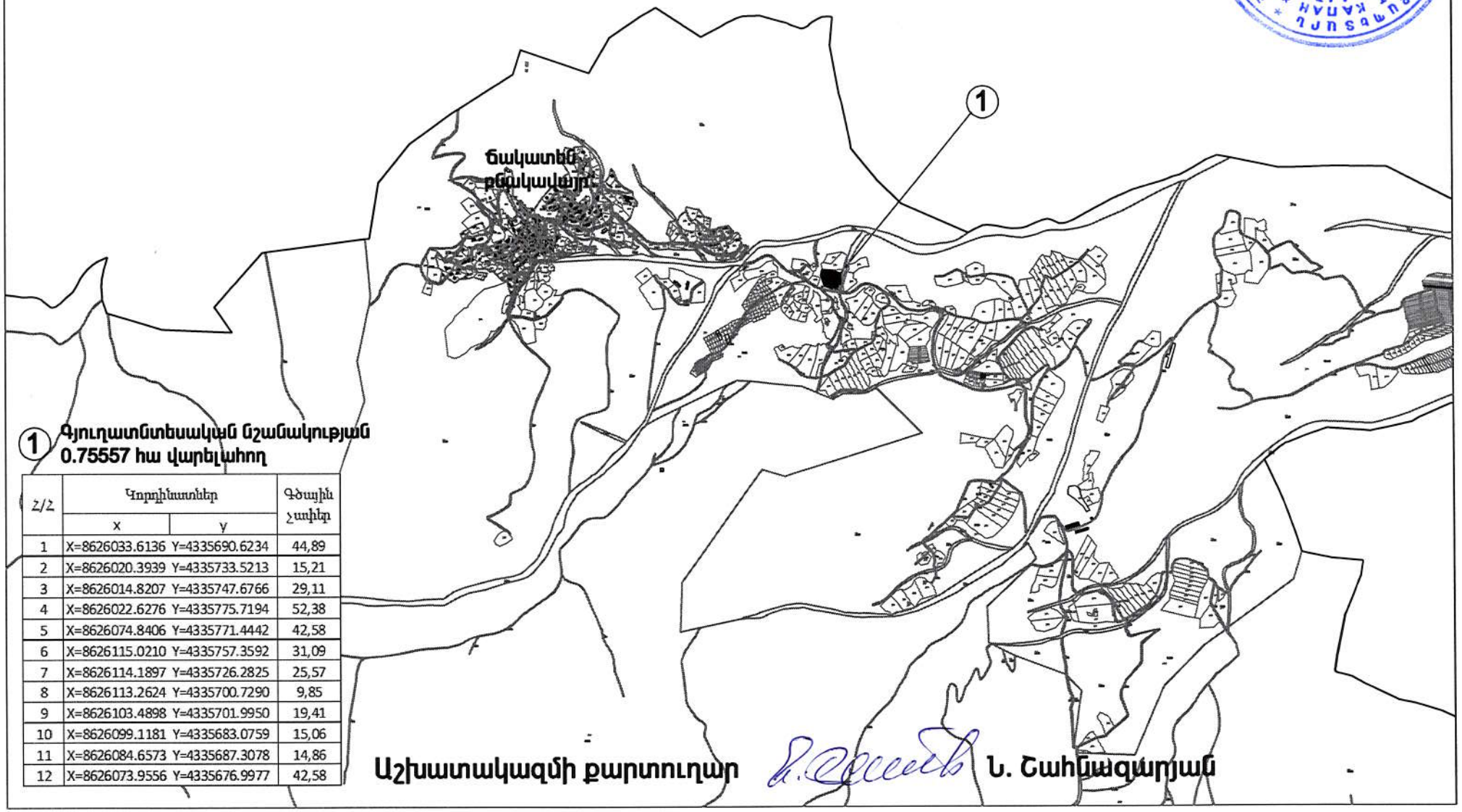

1 Գյուղատնտեսական նշանակության 0.75557 հա վարելահող

Հ/Հ	Կոորդինատներ		Գծային չափեր
	X	Y	
1	X=8626033.6136	Y=4335690.6234	44,89
2	X=8626020.3939	Y=4335733.5213	15,21
3	X=8626014.8207	Y=4335747.6766	29,11
4	X=8626022.6276	Y=4335775.7194	52,38
5	X=8626074.8406	Y=4335771.4442	42,58
6	X=8626115.0210	Y=4335757.3592	31,09
7	X=8626114.1897	Y=4335726.2825	25,57
8	X=8626113.2624	Y=4335700.7290	9,85
9	X=8626103.4898	Y=4335701.9950	19,41
10	X=8626099.1181	Y=4335683.0759	15,06
11	X=8626084.6573	Y=4335687.3078	14,86
12	X=8626073.9556	Y=4335676.9977	42,58

Աշխատակազմի քարտուղար Ն. Շահնազարյան

ՀԱՅԱՍՏԱՆԻ ՀԱՆՐԱՊԵՏՈՒԹՅՈՒՆ
ՍՅՈՒՆԻՔԻ ՄԱՐԶ
ԿԱՊԱՆ ՀԱՄԱՅՆՔԻ ԱՎԱԳԱՆԻ

ՈՐՈՇՈՒՄ N 31-Ա
17 ՄԱՐՏԻ 2021թ.

ՀԱՅԱՍՏԱՆԻ ՀԱՆՐԱՊԵՏՈՒԹՅԱՆ ՍՅՈՒՆԻՔԻ ՄԱՐԶԻ ՍՅՈՒՆԻՔ 1 ՄԻԿՐՈՌԵԳԻՈՆԱԼ ՄԱԿԱՐԴԱԿԻ ՀԱՄԱԿՑՎԱԾ ՏԱՐԱԾԱԿԱՆ ՊԼԱՆԱՎՈՐՄԱՆ ՓԱՍՏԱԹՂԹԵՐԻ ԿԱՊԱՆ ՀԱՄԱՅՆՔԻ ԱԳԱՐԱԿ, ԱՂՎԱՆԻ, ԱՃԱՆԱՆ, ԱՆՏԱՌԱՇԱՏ, ԱՌԱՋԱՁՈՐ, ԱՐԾՎԱՆԻԿ, ԳԵՂԱՆՈՒՇ, ԳՈՄԱՐԱՆ, ԴԱՎԻԹ ԲԵԿ, ԵՂԵԳ, ԵՂՎԱՐԴ, ՈՒԺԱՆԻՍ, ԽԴՐԱՆՑ, ԾԱՎ, ՇԻՇԿԵՐՏ, ԿԱՂՆՈՒՏ, ՁՈՐԱՍՏԱՆ, ՃԱԿԱՏԵՆ, ՆԵՐՔԻՆ ԽՈՏԱՆԱՆ, ՆԵՐՔԻՆ ՀԱՆԴ, ՆՈՐԱՇԵՆԻԿ, ՇԻԿԱՀՈՂ, ՇՐՎԵՆԱՆՑ, ՉԱՓՆԻ, ՍԵՎԱՔԱՐ, ՍՅՈՒՆԻՔ, ԴԻՑՄԱՅՐԻ, ԽՈՐՁՈՐ, ՍԶՆԱԿ, ԲԱՐԳՈՒՇԱՏ, ՍՐԱՇԵՆ, ՎԱՆԵՔ, ՎԱՐԴԱՎԱՆՔ, ՎԵՐԻՆ ԽՈՏԱՆԱՆ, ՏԱՆՁԱՎԵՐ, ՏԱՎՐՈՒՍ, ՕԽՏԱՐ ԲՆԱԿԱՎԱՅՐԵՐԻ ԳԼԽԱՎՈՐ ՀԱՏԱԿԱԳԾԵՐԻ ՆԱԽԱԳԾԵՐԸ (ԳՈՏԵՎՈՐՄԱՆ ՆԱԽԱԳԾԵՐԸ) ԵՎ ԿԱՊԱՆ ՔԱՂԱՔԻ ԳԼԽԱՎՈՐ ՀԱՏԱԿԱԳԾԻ ԼՐԱՄՇԱԿՎԱԾ ՏԱՐԲԵՐԱԿԻ ՆԱԽԱԳԾԵՐԸ (ԳՈՏԵՎՈՐՄԱՆ ՆԱԽԱԳԾԵՐԸ) ՀԱՍՏԱՏԵԼՈՒ ՄԱՍԻՆ

Ղեկավարվելով «Տեղական ինքնակառավարման մասին» Հայաստանի Հանրապետության օրենքի 18-րդ հոդվածի 29-րդ մասով, «Քաղաքաշինության մասին» Հայաստանի Հանրապետության օրենքի 14^3-րդ հոդվածով, Հայաստանի Հանրապետության կառավարության 2011 թվականի դեկտեմբերի 29-ի N 1920-Ն որոշմամբ և հաշվի առնելով ՀՀ վարչապետի 2009 թվականի դեկտեմբերի 22-ի N 1064-Ա որոշմամբ և ստեղծված ՀՀ համայնքների քաղաքաշինական ծրագրային փաստաթղթերի մշակման աշխատանքները համակարգող միջգերատեսչական հանձնաժողովի 2021 թվականի մարտի 16-ի N 2-2 դրական եզրակացությունը ***Կապան համայնքի ավագանին որոշում է.***

1. Հաստատել Կապան համայնքի Ագարակ, Աղվանի, Աճանան, Անտառաշատ, Առաջաձոր, Արծվանիկ, Գեղանուշ, Գոմարան, Դավիթ Բեկ, Եղեգ, Եղվարդ, Ուժանիս, Խդրանց, Ծավ, Շիշկերտ, Կաղնուտ, Ձորաստան, Ճակատեն, Ներքին Խոտանան, Ներքին Հանդ, Նորաշենիկ, Շիկահող, Շրվենանց, Չափնի, Սեվաքար, Սյունիք, Դիցմայրի, Խորձոր, Սզնակ, Բարգուշատ, Սրաշեն, Վանեք, Վարդավանք, Վերին Խոտանան, Տանձավեր, Տավրուս, Օխտար բնակավայրերի գլխավոր հատակագծի նախագծերը (գոտևորման նախագծերը):

2. Հաստատել Կապան համայնքի Կապան քաղաքի գլխավոր հատակագծի լրամշակված տարբերակի նախագիծը (գոտևորման նախագծերը):

3. Գլխավոր հատակագծով սահմանված նպատակային կամ գործառնական նշանակությունները /հողամասերի կատիգորիայի տրանսֆորմացիա/ համարել փոփոխված՝ ապահովելով «Քաղաքաշինության մասին» ՀՀ օրենքի 14^3–րդ հոդվածի պահանջները, ըստ հավելվածի:

4. Սույն որոշումից բխող գործառույթներն իրականացնել օրենսդրությամբ սահմանված կարգով:

Կողմ(10)՝

ԱՍՐՅԱՆ ՎԱՉԵ

ԳՐԻԳՈՐՅԱՆ ՎԻԼԵՆ

ԴԱՆԻԵԼՅԱՆ ՎԱՀԵ

ԴԱՎԹՅԱՆ ՆԱՐԵԿ

ԴԱՎԹՅԱՆ ՇԱՆԹ

ԿԱՐԱՊԵՏՅԱՆ ՄԱՆԱՍ

ՀԱՐՈՒԹՅՈՒՆՅԱՆ ԿԱՄՈ

ՀԱՐՈՒԹՅՈՒՆՅԱՆ ՀԱՅԿ

ՄԱՐՏԻՐՈՍՅԱՆ ԿԱՐԵՆ

ՄՈՎՍԻՍՅԱՆ ԺԱՆ

Դեմ (0)

Ձեռնպահ (0)

ՀԱՄԱՅՆՔԻ ՂԵԿԱՎԱՐ **ԳԵՎՈՐԳ ՓԱՐՍՅԱՆ**

2021թ. մարտի 17

ք. Կապան

ՀԱՎԵԼՎԱԾ
ԿԱՊԱՆ ՀԱՄԱՅՆՔԻ ԱՎԱԳԱՆՈՒ
17 ՄԱՐՏԻ 2021 Թ. ԹԻՎ 31-Ա ՈՐՈՇՄԱՆ

ԱՂՅՈՒՍԱԿ
ԿԱՊԱՆ ՀԱՄԱՅՆՔԻ ԳԼԽԱՎՈՐ ՀԱՏԱԿԱԳԾՈՎ ՆԱԽԱՏԵՍՎԱԾ ՆՊԱՏԱԿԱՅԻՆ ԵՎ ԳՈՐԾԱՌՆԱԿԱՆ ՆՇԱՆԱԿՈՒԹՅՈՒՆՆԵՐԻ ՓՈՓՈԽՈՒԹՅՈՒՆՆԵՐԻ

Ագարակ բնակավայր

Հողամասերի նպատակային նշանակությունների փոփոխությունները				
Հողամասի N գծագրի վրա	Առկա նպատակային և գործառնական նշանակությունը	Մակերեսը (հա)	Գլխավոր հատակագծում փոփոխված նպատակային և/կամ գործառնական նշանակությունը	Մակերեսը (հա)
Առաջնահերթ միջոցառումներ (1-5 տարի)				
	Բնակավայրի հողերից՝			
			Գյուղատնտեսական նշանակության հողեր	
ԲԳ-1	*Այլ հողեր*	1,32	*Վարելահող*	1,32
Ընդհանուր		1,32		
	Բնակավայրի հողերից՝			
			Հատուկ պահպանվող տարածքների	
ԲՀ-1	*Այլ հողեր*	0,34	*Պատմական և մշակութային հողեր*	0,34
Ընդհանուր		***0,34***		
	Գյուղատնտեսական նշանակության հողերից՝			
			Արդյունաբերական, ընդերքօգտագործման և այլ արտադրական նշանակության	
ԳԱ-1	*Այլ հողատեսքեր*	2,48	*Գյուղ արտադրական*	2,48
Ընդհանուր		***2,48***		
	Գյուղատնտեսական նշանակության հողերից՝			
			Հատուկ պահպանվող տարածքների	
ԳՀ-1	*Այլ հողատեսքեր*	0,013	*Պատմական և մշակութային հողեր*	0,013
ԳՀ-2	*Վարելահող*	0,018	*Պատմական և մշակութային հողեր*	0,018
Ընդհանուր		***0,031***		
Միջնաժամկետ միջոցառումներ (5-10 տարի)				
	Գյուղատնտեսական նշանակության հողերից՝			
			Արդյունաբերական, ընդերքօգտագործման և այլ արտադրական նշանակության	
ԳԱ-1	*Արոտ*	0,76	*Գյուղ արտադրական*	0,76

Ընդհանուր		***0,76***		
Հեռանկարային միջոցառումներ (10-15 տարի)				
	Բնակավայրի հողերից՝			
			Էներգետիկայի, կապի, տրանսպորտի, կոմունալ ենթակառուցվածքների օբյեկտների	
ԲԷ-1	*Այլ հողեր*	0,45	*Կոմունալ օբյեկտների (գերեզմանոց)*	0,45
Ընդհանուր		***0,45***		

	Տեխնիկական ցուցանիշներ				
	Ցուցանիշը	**Չափման միավորը**	**Փաստացի**	**Առաջնահերթ**	**Հեռանկարային**
	1	2	3	4	5
	Համայնքի, համակցված փաստաթղթի դեպքում նախագծվող համայնքների վարչական սահմաններում ընդգրկված հողերի ընդհանուր մակերեսը՝ ընդամենը	**հա**	**1850,65**	**1850,65**	**1850,65**
	Բնակավայրերի հողեր, որից՝	**հա**	**56,56**	**54,9**	**54,45**
	բնակելի կառուցապատման	հա	26,84	26,84	26,84
	հասարակական կառուցապատման	հա	1,89	1,89	1,89
	խառը կառուցապատման	հա		0	0
	ընդհանուր օգտագործման,	հա	3,9	3,9	3,9
	փողոցներ, հրապարակներ	հա	*3,9*	*3,9*	*3,9*
	Ընդհանուր օգտագործման կանաչապատ տարածքներ	հա		*0*	*0*
	այլ տարածքներ	հա		*0*	*0*
	այլ հողեր	հա	23,93	22,27	21,82
	Արդյունաբերության, ընդերքօգտագործման և այլ արտադրական նշանակության հողեր, որից՝	**հա**	**3,04**	**5,52**	**6,28**
	արդյունաբերական օբյեկտների	հա		0	0
	գյուղատնտեսական արտադրական օբյեկտների	հա	0,97	3,45	4,21
	պահեստարանների	հա		0	0
	ընդերքի օգտագործման	հա	2,07	2,07	2,07
	Էներգետիկայի, կապի, տրանսպորտի, կոմունալ ենթակառուցվածքների հողեր, որից՝	**հա**	**3,35**	**3,35**	**3,8**
	էներգետիկայի	հա	0,05	0,05	0,05

	կապի	հա		0	0
	տրանսպորտի	հա	3,29	3,29	3,29
	կոմունալ ենթակառուցվածքների	հա	0,01	0,01	0,46
	Հատուկ պահպանվող տարածքների հողեր, որից՝	**հա**	**1,76**	**2,131**	**2,131**
	բնապահպանական	հա		0	0
	հանգստի համար նախատեսված	հա		0	0
	պատմական և մշակութային	հա	1,76	2,131	2,131
	Հատուկ նշանակության հողեր	**հա**		**0**	**0**
	Գյուղատնտեսական նշանակության հողեր,	հա	**675,4**	**674,209**	**673,449**
	վարելահող	հա	279,77	281,072	281,072
	բազմամյա տնկարկներ	հա	*6,43*	*6,43*	*6,43*
	խոտհարքներ	հա	27,21	27,21	27,21
	արոտավայր	հա	268,17	268,17	267,41
	այլ հողատեսքեր	հա	93,82	91,327	91,327
	Անտառային հողեր	հա	**1109,26**	**1109,26**	**1109,26**
	Ջրային հողեր	հա	**1,28**	**1,28**	**1,28**
	գետեր	հա		0	0
	ջրամբարներ	հա		0	0
	լճեր	հա		0	0
	ջրանցքներ	հա	1,28	1,28	1,28
	հիդրոտեխ. և ջրտնտ. այլ օբ.	հա		0	0

Աճանան բնակավայր

Հողամասերի նպատակային նշանակությունների փոփոխությունները				
Հողամասի N գծագրի վրա	**Առկա նպատակային և գործառնական նշանակությունը**	**Մակերեսը (հա)**	**Գլխավոր հատակագծում փոփոխված նպատակային և/կամ գործառնական նշանակությունը**	**Մակերեսը (հա)**
Առաջնահերթ միջոցառումներ (1-5 տարի)				
	Բնակավայրերի հողերից՝			
			Բնակավայրերի	
ԲԲ-1	*Այլ հողեր*	**0,15**	*Բնակելի կառուցապատման*	**0,15**
ԲԲ-2	*Այլ հողեր*	**0,19**	*Բնակելի կառուցապատման*	**0,19**
Ընդհանուր		**0,34**		
	Գյուղատնտեսական նշանակության հողերից՝			
			Բնակավայրերի	
ԳԲ-1	*Այլ հողատեսքեր*	0,19	*Բնակելի կառուցապատման*	0,19
Ընդհանուր		**0.19**		
	Հատուկ պահպանվող օբյեկտների հողերից՝			
			Էներգետիկայի, կապի, տրանսպորտի, կոմ. ենթակառ.	
ՀԷ-1	*Պատմական և մշակութային (գերեզմանոցների հողեր)*	**0,41**	*Կոմունալ ենթակառ. (գերեզմանոցների հողեր)*	**0,41**

Ընդհանուր		**0,41**		
Միջնաժամկետ միջոցառումներ (5-10 տարի)				
	Գյուղատնտեսական նշանակության հողերից՝			
			Բնակավայրերի	
ԳԲ-1	*Վարելահող*	0,3	*Հասարակական կառուցապատման*	0,3
ԳԲ-2	*Վարելահող*	0,5	*Հասարակական կառուցապատման*	0,5
Ընդհանուր		**0,8**		

	Տեխնիկական ցուցանիշներ				
	Ցուցանիշը	**Չափման միավորը**	**Փաստացի**	**Առաջնահերթ**	**Հեռանկարային**
	1	2	3	4	5
	Համայնքի, համակցված փաստաթղթի դեպքում նախագծվող համայնքների վարչական սահմաններում ընդգրկված հողերի ընդհանուր մակերեսը՝ ընդամենը	**հա**	**799,84**	**799,84**	**799,84**
	Բնակավայրերի հողեր, որից՝	**հա**	**37,66**	**38,65**	**38,65**
	բնակելի կառուցապատման	հա	31,66	32,19	32,19
	հասարակական կառուցապատման	հա	1,27	2,07	2,07
	խառը կառուցապատման	հա		0	0
	ընդհանուր օգտագործման,	հա	3	3	3
	փողոցներ, հրապարակներ	հա	*3*	*3*	*3*
	Ընդհանուր օգտագործման կանաչապատ տարածքներ	հա		*0*	*0*
	այլ տարածքներ	հա		*0*	*0*
	այլ հողեր	հա	1,73	1,39	1,39
	Արդյունաբերության, ընդերքօգտագործման և այլ արտադրական նշանակության հողեր, որից՝	**հա**	**123,15**	**123,15**	**123,15**
	արդյունաբերական օբյեկտների	հա	32,86	32,86	32,86
	գյուղատնտեսական արտադրական օբյեկտների	հա	18,59	18,59	18,59
	պահեստարանների	հա		0	0
	ընդերքի օգտագործման	հա	71,7	71,7	71,7
	Էներգետիկայի, կապի, տրանսպորտի, կոմունալ ենթակառուցվածքների հողեր, որից՝	**հա**	**6,23**	**6,64**	**6,64**
	էներգետիկայի	հա		0	0
	կապի	հա		0	0
	տրանսպորտի	հա	6,23	6,23	6,23
	կոմունալ ենթակառուցվածքների	հա		0,41	0,41
	Հատուկ պահպանվող տարածքների հողեր, որից՝	**հա**	**1,07**	**0,66**	**0,66**
	բնապահպանական	հա		0	0
	հանգստի համար նախատեսված	հա		0	0

	պատմական և մշակութային	հա	1,07	0,66	0,66
	Հատուկ նշանակության հողեր	**հա**		**0**	**0**
	Գյուղատնտեսական նշանակության հողեր,	հա	**436,01**	**435,02**	**435,02**
	վարելահող	հա	198,67	197,87	197,87
	բազմամյա տնկարկներ	հա		*0*	*0*
	խոտհարքներ	հա	0,93	0,93	0,93
	արոտավայր	հա	14,1	14,1	14,1
	այլ հողատեսքեր	հա	222,31	222,12	222,12
	Անտառային հողեր	հա	**193,83**	**193,83**	**193,83**
	Ջրային հողեր	հա	**1,89**	**1,89**	**1,89**
	գետեր	հա	1,86	1,86	1,86
	ջրամբարներ	հա		0	0
	լճեր	հա		0	0
	ջրանցքներ	հա		0	0
	հիդրոտեխ. և ջրտնտ. այլ օբ.	հա	0,03	0,03	0,03

Անտառաշատ բնակավայր

Հողամասերի նպատակային նշանակությունների փոփոխությունները				
Հողամասի N գծագրի վրա	**Առկա նպատակային և գործառնական նշանակությունը**	**Մակերեսը (հա)**	**Գլխավոր հատակագծում փոփոխված նպատակային և/կամ գործառնական նշանակությունը**	**Մակերեսը (հա)**
Առաջնահերթ միջոցառումներ (1-5 տարի)				
	Արդյունաբերության, ընդերքօգտագործման և այլ արտադրական նշանակության օբյեկտների հողերից՝			
			Բնակավայրերի	
ԱԲ-1	*Գյուղատնտեսական արտադրական*	**0,022**	*Բնակելի կառուցապատման*	**0,022**
Ընդհանուր		**0,022**		
	Հատուկ պահպանվող օբյեկտների հողերից՝			
			Էներգետիկայի, կապի, տրանսպորտի, կոմունալ ենթ.	
ԱԲ-1	*Պատմական և մշակութային (գերեզմանոցների հողեր)*	**1,1**	*Կոմունալ ենթակառուցվածքներ (գերեզմանոցների հողեր)*	**1,1**
Ընդհանուր		**1,1**		
	Բնակավայրերի հողերից՝			
			Բնակավայրերի	
ԲԲ-1	*Այլ հողեր*	0,058	*Բնակելի կառուցապատման*	**0,058**
Ընդհանուր	**0,058**			
Միջնաժամկետ միջոցառումներ (1-5 տարի)				
	Բնակավայրերի հողերից՝			
			Հատուկ պահպանվող օբյեկտների հողեր	

ԲՀ-1	*Այլ հողեր*	**0,01**	*Պատմական և մշակութային*	**0,01**
Ընդհանուր		**0,01**		

	Տեխնիկական ցուցանիշներ				
	Ցուցանիշը	**Չափման միավորը**	**Փաստացի**	**Առաջնահերթ**	**Հեռանկարային**
	1	2	3	4	5
	Համայնքի, համակցված փաստաթղթի դեպքում նախագծվող համայնքների վարչական սահմաններում ընդգրկված հողերի ընդհանուր մակերեսը՝ ընդամենը	**հա**	**2266,48**	**2266,48**	**2266,48**
	Բնակավայրերի հողեր, որից՝	**հա**	**46,14**	**46,152**	**46,152**
	բնակելի կառուցապատման	հա	20,4	20,48	20,48
	հասարակական կառուցապատման	հա	0,52	0,52	0,52
	խառը կառուցապատման	հա		0	0
	ընդհանուր օգտագործման,	հա	3,74	3,74	3,74
	փողոցներ, հրապարակներ	հա	*3,74*	*3,74*	*3,74*
	Ընդհանուր օգտագործման կանաչապատ տարածքներ	հա		*0*	*0*
	այլ տարածքներ	հա		*0*	*0*
	այլ հողեր	հա	21,48	21,412	21,412
	Արդյունաբերության, ընդերքօգտագործման և այլ արտադրական նշանակության հողեր, որից՝	**հա**	**1,81**	**1,788**	**1,788**
	արդյունաբերական օբյեկտների	հա		0	0
	գյուղատնտեսական արտադրական օբյեկտների	հա	1,81	1,788	1,788
	պահեստարանների	հա		0	0
	ընդերքի օգտագործման	հա		0	0
	Էներգետիկայի, կապի, տրանսպորտի, կոմունալ ենթակառուցվածքների հողեր, որից՝	**հա**	**0,37**	**1,47**	**1,47**
	էներգետիկայի	հա		0	0
	կապի	հա		0	0
	տրանսպորտի	հա	0,34	0,34	0,34
	կոմունալ ենթակառուցվածքների	հա	0,03	1,13	1,13
	Հատուկ պահպանվող տարածքների հողեր, որից՝	**հա**	**1,13**	**0,04**	**0,04**
	բնապահպանական	հա		0	0
	հանգստի համար նախատեսված	հա		0	0
	պատմական և մշակութային	հա	1,13	0,04	0,04
	Հատուկ նշանակության հողեր	**հա**		**0**	**0**
	Գյուղատնտեսական նշանակության հողեր,	հա	**1224,96**	**1224,96**	**1224,96**
	վարելահող	հա	46,85	46,85	46,85
	բազմամյա տնկարկներ	հա	*1,6*	*1,6*	*1,6*
	խոտհարքներ	հա	29,38	29,38	29,38

	արոտավայր	հա	920,15	920,15	920,15
	այլ հողատեսքեր	հա	226,98	226,98	226,98
	Անտառային հողեր	հա	**985,96**	**985,96**	**985,96**
	Ջրային հողեր	հա	**6,11**	**6,11**	**6,11**
	գետեր	հա	5,65	5,65	5,65
	ջրամբարներ	հա		0	0
	լճեր	հա		0	0
	ջրանցքներ	հա	0,46	0,46	0,46
	հիդրոտեխ. և ջրտնտ. այլ օբ.	հա		0	0

Առաջնաձոր բնակավայր

Հողամասերի նպատակային նշանակությունների փոփոխությունները				
Հողամասի N գծագրի վրա	**Առկա նպատակային և գործառնական նշանակությունը**	**Մակերեսը (հա)**	**Գլխավոր հատակագծում փոփոխված նպատակային և/կամ գործառնական նշանակությունը**	**Մակերեսը (հա)**
Առաջնահերթ միջոցառումներ (1-5 տարի)				
	Բնակավայրերի հողերից՝			
			Բնակավայրերի	
ԲԲ-1	*Այլ հողեր*	**0.22**	*Հասարակական կառուցապատման*	**0.22**
Ընդհանուր		**0.22**		
	Հատուկ պահպանվող օբյեկտների հողերից՝			
			Էներգետիկայի, կապի, տրանսպորտի, կոմունալ ենթակառուցվածքների	
ՀԷ-1	*Պատմական և մշակութային (գերեզմանոցներ)*	**1.98**	*Կոմունալ ենթակառ. (գերեզմանոցներ)*	**1.98**
ՀԷ-2	*Պատմական և մշակութային (գերեզմանոցներ)*	**0.11**	*Կոմունալ ենթակառ. (գերեզմանոցներ)*	**0.11**
ՀԷ-3	*Պատմական և մշակութային (գերեզմանոցներ)*	**0.064**	*Կոմունալ ենթակառ. (գերեզմանոցներ)*	**0.064**
ՀԷ-4	*Պատմական և մշակութային (գերեզմանոցներ)*	**0.01**	*Կոմունալ ենթակառ. (գերեզմանոցներ)*	**0.01**
ՀԷ-5	*Պատմական և մշակութային (գերեզմանոցներ)*	**0.03**	*Կոմունալ ենթակառ. (գերեզմանոցներ)*	**0.03**
Ընդհանուր		**2.154**		
Միջնաժամկետ միջոցառումներ (5-10 տարի)				
	Գյուղատնտեսական նշանակության հողերից՝			
			Էներգետիկայի, կապի տրանսպորտի, կոմունալ ենթակառուցվածքների օբյեկտների	
ԳԷ-1	*Այլ հողատեսքեր*	**0.44**	*Կոմունալ օբյեկտների (գերեզմանոցներ)*	0.44
Ընդհանուր		***0.44***		

	Տեխնիկական ցուցանիշներ

	Ցուցանիշը	Չափման միավորը	Փաստացի	Առաջնահերթ	Հեռանկարային
	1	2	3	4	5
	Համայնքի, համակցված փաստաթղթի դեպքում նախագծվող համայնքների վարչական սահմաններում ընդգրկված հողերի ընդհանուր մակերեսը՝ ընդամենը	**հա**	**1286.93**	**1286.93**	**1286.93**
	Բնակավայրերի հողեր, որից՝	**հա**	**47.1**	**47.1**	**47.1**
	բնակելի կառուցապատման	հա	30.71	30.71	30.71
	հասարակական կառուցապատման	հա	1.17	1.39	1.39
	խառը կառուցապատման	հա		0	0
	ընդհանուր օգտագործման,	հա	4.93	4.93	4.93
	փողոցներ, հրապարակներ	հա	*4.93*	*4.93*	*4.93*
	Ընդհանուր օգտագործման կանաչապատ տարածքներ	հա		*0*	*0*
	այլ տարածքներ	հա		*0*	*0*
	այլ հողեր	հա	10.29	10.07	10.07
	Արդյունաբերության, ընդերքօգտագործման և այլ արտադրական նշանակության հողեր, որից՝	**հա**	**0**	**0**	**0**
	արդյունաբերական օբյեկտների	հա		0	0
	գյուղատնտեսական արտադրական օբյեկտների	հա		0	0
	պահեստարանների	հա		0	0
	ընդերքի օգտագործման	հա		0	0
	Էներգետիկայի, կապի, տրանսպորտի, կոմունալ ենթակառուցվածքների հողեր, որից՝	**հա**	**0.02**	**2.174**	**2.634**
	էներգետիկայի	հա		0	0
	կապի	հա		0	0
	տրանսպորտի	հա		0	0
	կոմունալ ենթակառուցվածքների	հա	0.02	2.174	2.634
	Հատուկ պահպանվող տարածքների հողեր, որից՝	**հա**	**6.8**	**4.646**	**4.646**
	բնապահպանական	հա		0	0
	հանգստի համար նախատեսված	հա		0	0
	պատմական և մշակութային	հա	6.8	4.646	4.646
	Հատուկ նշանակության հողեր	**հա**		**0**	**0**
	Գյուղատնտեսական նշանակության հողեր,	հա	**229.52**	**229.52**	**229.08**
	վարելահող	հա	98.85	98.85	98.85
	բազմամյա տնկարկներ	հա		*0*	*0*
	խոտհարքներ	հա	2.5	2.5	2.5
	արոտավայր	հա	83.12	83.12	83.12
	այլ հողատեսքեր	հա	45.05	45.05	44.61
	Անտառային հողեր	հա	**997.33**	**997.33**	**997.33**
	Ջրային հողեր	հա	**6.16**	**6.16**	**6.16**
	գետեր	հա	4.19	4.19	4.19
	ջրամբարներ	հա		0	0
	լճեր	հա		0	0

	ջրանցքներ	հա	1.57	1.57	1.57
	հիդրոտեխ. և ջրտնտ. այլ օբ.	հա	0.4	0.4	0.4

Արծվանիկ բնակավայր

Հողամասերի նպատակային նշանակությունների փոփոխությունները				
Հողամասի N գծագրի վրա	**Առկա նպատակային և գործառնական նշանակությունը**	**Մակերեսը (հա)**	**Գլխավոր հատակագծում փոփոխված նպատակային և/կամ գործառնական նշանակությունը**	**Մակերեսը (հա)**
Առաջնահերթ միջոցառումներ (1-5 տարի)				
	Բնակավայրերի հողերից՝			
			Բնակավայրերի	
ԲԲ-1	*Ընդհանուր օգտագործման*	**0,39**	*Հասարակական կառուցապատման*	**0,39**
Ընդհանուր		**0,39**		
	Անտառային հողերից՝			
			Արդյունաբերության, ընդերքօգտագործման և այլ արտադրական նշանակության	
ԱՆԱ-1	*Անտառ*	**14,9**	Արդյունաբերական օբյեկտների	14,9
ԱՆԱ-2	*Անտառ*	**0,93**	Արդյունաբերական օբյեկտների	0,93
ԱՆԱ-3	*Անտառ*	**8,62**	Արդյունաբերական օբյեկտների	8,62
ԱՆԱ-4	*Անտառ*	**8,81**	Արդյունաբերական օբյեկտների	8,81
ԱՆԱ-5	*Անտառ*	**30,2**	Արդյունաբերական օբյեկտների	30,2
Ընդհանուր	***63,46***			
	Գյուղատնտեսական հողերից՝			
			Արդյունաբերության, ընդերքօգտագործման և այլ արտադրական նշանակության	
ԳԱ-1	*Վարելահող*	**6,58**	Արդյունաբերական օբյեկտների	6,58
ԳԱ-2	*Վարելահող*	**2,17**	Արդյունաբերական օբյեկտների	2,17
ԳԱ-3	*Վարելահող*	**43,42**	Արդյունաբերական օբյեկտների	43,42
ԳԱ-4	*Վարելահող*	**2,21**	Արդյունաբերական օբյեկտների	2,21
ԳԱ-5	*Վարելահող*	**2,02**	Արդյունաբերական օբյեկտների	2,02
ԳԱ-6	*Վարելահող*	**3,26**	Արդյունաբերական օբյեկտների	3,26

ԳԱ-7	*Վարելահող*	**0,1**	Արդյունաբերական օբյեկտների	0,1
ԳԱ-8	*Վարելահող*	**0,09**	Արդյունաբերական օբյեկտների	0,09
ԳԱ-9	*Վարելահող*	**1,14**	Արդյունաբերական օբյեկտների	1,14
ԳԱ-10	*Վարելահող*	**2,2**	Արդյունաբերական օբյեկտների	2,2
ԳԱ-11	*Վարելահող*	**2,02**	Արդյունաբերական օբյեկտների	2,02
ԳԱ-12	*Վարելահող*	**3,23**	Արդյունաբերական օբյեկտների	3,23
ԳԱ-13	*Վարելահող*	**4,79**	Արդյունաբերական օբյեկտների	4,79
ԳԱ-14	*Վարելահող*	**27,23**	Արդյունաբերական օբյեկտների	27,23
ԳԱ-15	*Վարելահող*	**2,16**	Արդյունաբերական օբյեկտների	2,16
ԳԱ-16	*Այլ հողատեսքեր*	**5,54**	Արդյունաբերական օբյեկտների	5,54
ԳԱ-17	*Այլ հողատեսքեր*	**43,33**	Արդյունաբերական օբյեկտների	43,33
ԳԱ-18	*Արոտ*	**0,78**	Արդյունաբերական օբյեկտների	0,78
ԳԱ-19	*Վարելահող*	**0,18**	Արդյունաբերական օբյեկտների	0,18
Ընդհանուր	***152,45***			
	Հատուկ պահպանվող հողերից՝			
			Արդյունաբերության, ընդերքօգտագործման և այլ արտադրական նշանակության	
ՀԱ-1	*Պատմական և մշակութային օբյեկտների*	**2,03**	Արդյունաբերական օբյեկտների	2,03
Ընդհանուր	***2,03***			
Միջնաժամկետ միջոցառումներ (5-10 տարի)				
	Բնակավայրերի հողերից՝			
			Էներգետիկայի, կապի տրանսպորտի, կոմունալ ենթակառուցվածքների օբյեկտների	
ԲԷ-1	*Բնակելի կառուցապատման*	**0,06**	*Կոմունալ օբյեկտների*	0,06
Ընդհանուր		***0,06***		
Հեռանկարային միջոցառումներ (10-15 տարի)				
	Գյուղատնտեսական նշանակության հողերից՝			
			Հատուկ պահպանվող տարածքների	

ԳՀ-1	Այլ հողատեսքեր	0,3	Պատմական և մշակութային	0,3
ԳՀ-2	Այլ հողատեսքեր	3,57	Պատմական և մշակութային	3,57
ԳՀ-3	Այլ հողատեսքեր	2,4	Պատմական և մշակութային	2,4
ԳՀ-4	Այլ հողատեսքեր	14,32	Պատմական և մշակութային	14,32
Ընդհանուր	20,59			

	Տեխնիկական ցուցանիշներ				
	Ցուցանիշը	**Չափման միավորը**	**Փաստացի**	**Առաջնահերթ**	**Հեռանկարային**
	1	2	3	4	5
	Համայնքի, համակցված փաստաթղթի դեպքում նախագծվող համայնքների վարչական սահմաններում ընդգրկված հողերի ընդհանուր մակերեսը՝ ընդամենը	**հա**	**2819,17**	**2819,17**	**2819,17**
	Բնակավայրերի հողեր, որից՝	**հա**	**89,09**	**89,03**	**89,03**
	բնակելի կառուցապատման	հա	54,12	54,06	54,06
	հասարակական կառուցապատման	հա	4,57	4,96	4,96
	խառը կառուցապատման	հա		0	0
	ընդհանուր օգտագործման,	հա	6,65	6,26	6,26
	փողոցներ, հրապարակներ	հա	*6,65*	*6,26*	*6,26*
	Ընդհանուր օգտագործման կանաչապատ տարածքներ	հա		*0*	*0*
	այլ տարածքներ	հա		*0*	*0*
	այլ հողեր	հա	23,75	23,75	23,75
	Արդյունաբերության, ընդերքօգտագործման և այլ արտադրական նշանակության հողեր, որից՝	**հա**	**335,37**	**553,31**	**553,31**
	արդյունաբերական օբյեկտների	հա	323,83	323,83	323,83
	գյուղատնտեսական արտադրական օբյեկտների	հա	1,54	1,54	1,54
	պահեստարանների	հա		0	0
	ընդերքի օգտագործման	հա	10	227,94	227,94
	Էներգետիկայի, կապի, տրանսպորտի, կոմունալ ենթակառուցվածքների հողեր, որից՝	**հա**	**3,49**	**3,55**	**3,55**
	էներգետիկայի	հա		0	0
	կապի	հա	0,02	0,02	0,02
	տրանսպորտի	հա	3,46	3,46	3,46
	կոմունալ ենթակառուցվածքների	հա	0,01	0,07	0,07
	Հատուկ պահպանվող տարածքների հողեր, որից՝	**հա**	**32,78**	**51,34**	**51,34**
	բնապահպանական	հա		0	0
	հանգստի համար նախատեսված	հա		0	0
	պատմական և մշակութային	հա	32,78	51,34	51,34
	Հատուկ նշանակության հողեր	**հա**		**0**	**0**
	Գյուղատնտեսական նշանակության հողեր,	հա	**1243,61**	**1070,57**	**1070,57**

	վարելահող	հա	300,1	197,3	197,3
	բազմամյա տնկարկներ	հա	*18,92*	*18,92*	*18,92*
	խոտհարքներ	հա		0	0
	արոտավայր	հա	332,09	331,31	331,31
	այլ հողատեսքեր	հա	592,5	523,04	523,04
	Անտառային հողեր	հա	**1111,88**	**1048,42**	**1048,42**
	Ջրային հողեր	հա	**2,95**	**2,95**	**2,95**
	գետեր	հա		0	0
	ջրամբարներ	հա		0	0
	լճեր	հա		0	0
	ջրանցքներ	հա	2,75	2,75	2,75
	հիդրոտեխ. և ջրտնտ. այլ օբ.	հա	0,2	0,2	0,2

Աղվանի բնակավայր

Հողամասերի նպատակային նշանակությունների փոփոխությունները				
Հողամասի N գծագրի վրա	**Առկա նպատակային և գործառնական նշանակությունը**	**Մակերեսը (հա)**	**Գլխավոր հատակագծում փոփոխված նպատակային և/կամ գործառնական նշանակությունը**	**Մակերեսը (հա)**
Առաջնահերթ միջոցառումներ (1-5 տարի)				
	Բնակավայրերի հողերից՝			
			Բնակավայրերի	
ԲԲ-1	*Այլ հողեր*	**0,062**	*Բնակելի կառուցապատման*	**0,062**
Ընդհանուր		**0,062**		
			Հատուկ պահպանվող տարածքների	
ԲՀ-1	*Այլ հողեր*	**0,04**	*Պատմական և մշակութային*	**0,04**
ԲՀ-2	*Այլ հողեր*	**0,005**	*Պատմական և մշակութային*	**0,005**
Ընդհանուր		**0,045**		
	Գյուղատնտեսական նշանակության հողերից՝			
			Հատուկ պահպանվող տարածքների	
ԳՀ-1	*Այլ հողեսքեր*	**0,17**	*Պատմական և մշակութային*	**0,17**
Ընդհանուր		**0,17**		

	Տեխնիկական ցուցանիշներ				
	Ցուցանիշը	**Չափման միավորը**	**Փաստացի**	**Առաջնահերթ**	**Հեռանկարային**
	1	2	3	4	5
	Համայնքի, համակցված փաստաթղթի դեպքում նախագծվող համայնքների վարչական սահմաններում ընդգրկված հողերի ընդհանուր մակերեսը՝ ընդամենը	**հա**	**965,92**	**965,92**	**965,92**
	Բնակավայրերի հողեր, որից՝	**հա**	**25,73**	**25,685**	**25,685**
	բնակելի կառուցապատման	հա	14,3	14,362	14,362
	հասարակական կառուցապատման	հա	0,43	0,43	0,43
	խառը կառուցապատման	հա		0	0
	ընդհանուր օգտագործման,	հա	2,52	2,52	2,52

	փողոցներ, հրապարակներ	հա	*2,52*	*2,52*	*2,52*
	Ընդհանուր օգտագործման կանաչապատ տարածքներ	հա		*0*	*0*
	այլ տարածքներ	հա		*0*	*0*
	այլ հողեր	հա	8,48	8,373	8,373
	Արդյունաբերության, ընդերքօգտագործման և այլ արտադրական նշանակության հողեր, որից՝	**հա**	**0,57**	**0,57**	**0,57**
	արդյունաբերական օբյեկտների	հա		0	0
	գյուղատնտեսական արտադրական օբյեկտների	հա	0,57	0,57	0,57
	պահեստարանների	հա		0	0
	ընդերքի օգտագործման	հա		0	0
	էներգետիկայի, կապի, տրանսպորտի, կոմունալ ենթակառուցվածքների հողեր, որից՝	**հա**	**2,39**	**2,39**	**2,39**
	էներգետիկայի	հա		0	0
	կապի	հա		0	0
	տրանսպորտի	հա	2,39	2,39	2,39
	կոմունալ ենթակառուցվածքների	հա		0	0
	Հատուկ պահպանվող տարածքների հողեր, որից՝	**հա**	**2,93**	**3,145**	**3,145**
	բնապահպանական	հա		0	0
	հանգստի համար նախատեսված	հա		0	0
	պատմական և մշակութային	հա	2,93	3,145	3,145
	Հատուկ նշանակության հողեր	**հա**		**0**	**0**
	Գյուղատնտեսական նշանակության հողեր,	հա	**631,68**	**631,51**	**631,51**
	վարելահող	հա	77,05	77,05	77,05
	բազմամյա տնկարկներ	հա	*2,84*	*2,84*	*2,84*
	խոտհարքներ	հա	80,63	80,63	80,63
	արոտավայր	հա	354,09	354,09	354,09
	այլ հողատեսքեր	հա	117,07	116,9	116,9
	Անտառային հողեր	հա	**300,76**	**300,76**	**300,76**
	Ջրային հողեր	հա	**1,86**	**1,86**	**1,86**
	գետեր	հա	1,51	1,51	1,51
	ջրամբարներ	հա		0	0
	լճեր	հա		0	0
	ջրանցքներ	հա	0,34	0,34	0,34
	հիդրոտեխ. և ջրտնտ. այլ օբ.	հա	0,01	0,01	0,01

Չափնի բնակավայր

Հողամասերի նպատակային նշանակությունների փոփոխությունները				
Հողամասի N գծագրի վրա	**Առկա նպատակային և գործառնական նշանակությունը**	**Մակերեսը (հա)**	**Գլխավոր հատակագծում փոփոխված նպատակային և/կամ գործառնական նշանակությունը**	**Մակերեսը (հա)**
Առաջնահերթ միջոցառումներ (1-5 տարի)				
	Գյուղատնտեսական նշանակության հողեր			

			Գյուղատնտեսական նշանակության հողեր	
ԳԳ-1	Այլ հողատեսքեր	**0,88**	Վարելահող	**0,88**
ԳԳ-2	8,797	**1,47**	Բազմամյա տնկարկներ(պտղատու այգի)	**1,47**
ԳԳ-3	Խոտհարքներ	**0,62**	Բազմամյա տնկարկներ(պտղատու այգի)	**0,62**
ԳԳ-4	Խոտհարքներ	**6,707**	Բազմամյա տնկարկներ(պտղատու այգի)	**6,707**
Ընդհանուր		***9,677***		
	Գյուղատնտեսական նշանակության հողեր			
			Արդյունաբերության, ընդերքօգտագործման և այլ արտ. նշ. օբյ.	
ԳԱ-1	*Վարելահող*	**8,04**	Արդյունաբերական օբյեկտների	**8,04**
ԳԱ-2	*Արոտ*	**0,58**	Արդյունաբերական օբյեկտների	**0,58**
Ընդհանուր		***8,62***		
	Անտառային հողերից՝			
			Արդյունաբերության, ընդերքօգտագործման և այլ արտ. նշ. օբյ.	
ԱնԱ-1	*Անտառ*	**12,8**	Արդյունաբերական օբյեկտների	**12,8**
Ընդհանուր		***12,8***		
	Գյուղատնտեսական նշանակության հողեր			
			Արդյունաբերության, ընդերքօգտագործման և այլ արտ. նշ. օբյ.	
ԳԱ-1	*Այլ հողատեսքեր*	**23,4**	Արդյունաբերական օբյեկտների	**23,4**
ԳԱ-2	*Այլ հողատեսքեր*	**0,53**	Արդյունաբերական օբյեկտների	**0,53**
ԳԱ-3	*Արոտ*	**1,77**	Արդյունաբերական օբյեկտների	**1,77**
ԳԱ-4	*Այլ հողատեսքեր*	**0,24**	Արդյունաբերական օբյեկտների	**0,24**
ԳԱ-5	*Այլ հողատեսքեր*	**0,14**	Արդյունաբերական օբյեկտների	**0,14**
Ընդհանուր		***26,08***		
Միջնաժամկետ միջոցառումներ (5-10 տարի)				
	Բնակավայրերի հողերից			

			Հատուկ պահպանվող տարածքների հողերի	
ԲՀպ-1	ընդհանուր օգտագործման,	**0,0144**	պատմական և մշակութային	**0,0144**
Ընդհանուր		***0,0144***		
	Հատուկ պահպանվող տարածքների հողերի			
			էներգետիկայի, կապի, տրանսպորտի, կոմունալ ենթակառուցվածքների հողեր	
ՀԷ-1	պատմական և մշակութային	**0,55**	կոմունալ ենթակառուցվածքների	**0,55**
ՀԷ-1	պատմական և մշակութային	**0,89**	կոմունալ ենթակառուցվածքների	**0,89**
Ընդհանուր		***1,44***		

Տեխնիկական ցուցանիշներ				
Ցուցանիշը	**Չափման միավորը**	**Փաստացի**	**Առաջնահերթ**	**Հեռանկարային**
1	2	3	4	5
Համայնքի, համակցված փաստաթղթի դեպքում նախագծվող համայնքների վարչական սահմաններում ընդգրկված հողերի ընդհանուր մակերեսը՝ ընդամենը	**հա**	**1047,57**	**1047,57**	**1047,57**
Բնակավայրերի հողեր, որից՝	**հա**	**29,13**	**29,1156**	**29,1156**
բնակելի կառուցապատման	հա	24,13	24,13	24,13
հասարակական կառուցապատման	հա	0,02	0,02	0,02
խառը կառուցապատման	հա		0	0
ընդհանուր օգտագործման,	հա	3,46	3,4456	3,4456
փողոցներ, հրապարակներ	հա			
Ընդհանուր օգտագործման կանաչապատ տարածքներ	հա			
այլ տարածքներ	հա		*0*	*0*
այլ հողեր	հա	1,52	1,52	1,52
Արդյունաբերության, ընդերքօգտագործման և այլ արտադրական նշանակության հողեր, որից՝	**հա**	**2,48**	**49,98**	**49,98**
արդյունաբերական օբյեկտների	հա		0	0
գյուղատնտեսական արտադրական օբյեկտների	հա	2,48	2,48	2,48
պահեստարանների	հա		0	0
ընդերքի օգտագործման	հա		47,5	47,5
էներգետիկայի, կապի, տրանսպորտի, կոմունալ ենթակառուցվածքների հողեր, որից՝	**հա**	**5,57**	**7,01**	**7,01**
էներգետիկայի	հա	0,01	0,01	0,01

կապի	հա		0	0
տրանսպորտի	հա	5,51	5,51	5,51
կոմունալ ենթակառուցվածքների	հա	0,05	1,49	1,49
Հատուկ պահպանվող տարածքների հողեր, որից՝	**հա**	**4,87**	**3,4444**	**3,4444**
բնապահպանական	հա		0	0
հանգստի համար նախատեսված	հա		0	0
պատմական և մշակութային	հա	4,87	3,4444	3,4444
Հատուկ նշանակության հողեր	**հա**		**0**	**0**
Գյուղատնտեսական նշանակության հողեր,	հա	**643,18**	**608,48**	**608,48**
վարելահող	հա	87,62	78,99	78,99
բազմամյա տնկարկներ	հա		*8,797*	*8,797*
խոտհարքներ	հա	34,92	27,593	27,593
արոտավայր	հա	110,35	108	108
այլ հողատեսքեր	հա	410,29	385,1	385,1
Անտառային հողեր	հա	**356,92**	**344,12**	**344,12**
Ջրային հողեր	հա	**5,42**	**5,42**	**5,42**
գետեր	հա		0	0
ջրամբարներ	հա		0	0
լճեր	հա		0	0
ջրանցքներ	հա	5,07	5,07	5,07
հիդրոտեխ. և ջրտնտ. այլ օբ.	հա	0,35	0,35	0,35

Ծավ բնակավայր (ներառյալ Շիշկերտ բնակավայր)

Հողամասերի նպատակային նշանակությունների փոփոխությունները				
Հողամասի N գծագրի վրա	**Առկա նպատակային և գործառնական նշանակությունը**	**Մակերեսը (հա)**	**Գլխավոր հատակագծում փոփոխված նպատակային և/կամ գործառնական նշանակությունը**	**Մակերեսը (հա)**
Առաջնահերթ միջոցառումներ (1-5 տարի)				
	Հատուկ պահպանվող տարածքների հողեր, որից՝			
			Էներգետիկայի, կապի, տրանսպորտի, կոմունալ ենթակառուցվածքների հողեր, որից՝	
ՀԷ-1	պատմական և մշակութային (գերեզմանոց)	**0,38**	կոմունալ ենթակառուցվածքների (գերեզմանոց)	**0,38**
ՀԷ-2	պատմական և մշակութային (գերեզմանոց)	**0,2**	կոմունալ ենթակառուցվածքների (գերեզմանոց)	**0,2**
	Ընդհանուր	**0,58**		
	Գյուղատնտեսական նշանակության հողերից՝			
			Հատուկ պահպանվող տարածքների հողեր	
ԳՀ-1	*Այլ հողատեսքեր*	**0,68**	*Պատմական և մշակութային հողեր*	**0,68**

ԳՀ-2	Արոտ	4,65	Պատմական և մշակութային հողեր	4,65
Ընդհանուր		**5,33**		
	Բնակավայրի հողերից՝			
			Բնակավայրերի	
ԲԲ-1	Բնակելի կառուցապատման (անհատական բնակելի տներ)	0,02	Հասարակական կառուցապատման	0,02
Ընդհանուր		***0,02***		
Միջնաժամկետ միջոցառումներ (5-10 տարի)				
	Գյուղատնտեսական նշանակության հողեր			
			Հատուկ պահպանվող	
ԳՀ-1	Արոտ	32,26	Հանգստի համար նախատեսված	32,26
Ընդհանուր		***32,26***		

	Տեխնիկական ցուցանիշներ				
	Ցուցանիշը	**Չափման միավորը**	**Փաստացի**	**Առաջնահերթ**	**Հեռանկարային**
	1	2	3	4	5
	Համայնքի, համակցված փաստաթղթի դեպքում նախագծվող համայնքների վարչական սահմաններում ընդգրկված հողերի ընդհանուր մակերեսը՝ ընդամենը	**հա**	**12836,64**	**12836,64**	**12836,64**
	Բնակավայրերի հողեր, որից՝	**հա**	**62,16**	**62,16**	**62,16**
	բնակելի կառուցապատման	հա	29,56	29,54	29,54
	հասարակական կառուցապատման	հա	1,64	1,66	1,66
	խառը կառուցապատման	հա		0	0
	ընդհանուր օգտագործման,	հա	6,57	6,57	6,57
	փողոցներ, հրապարակներ	հա	*6,57*	*6,57*	*6,57*
	Ընդհանուր օգտագործման կանաչապատ տարածքներ	հա		*0*	*0*
	այլ տարածքներ	հա		*0*	*0*
	այլ հողեր	հա	24,39	24,39	24,39
	Արդյունաբերության, ընդերքօգտագործման և այլ արտադրական նշանակության հողեր, որից՝	**հա**	**5,07**	**5,07**	**5,07**
	արդյունաբերական օբյեկտների	հա		0	0
	գյուղատնտեսական արտադրական օբյեկտների	հա	5,02	5,02	5,02
	պահեստարանների	հա	0,05	0,05	0,05
	ընդերքի օգտագործման	հա		0	0
	էներգետիկայի, կապի, տրանսպորտի, կոմունալ ենթակառուցվածքների հողեր, որից՝	**հա**	**32,9**	**33,48**	**33,48**
	էներգետիկայի	հա	1,95	1,95	1,95
	կապի	հա		0	0
	տրանսպորտի	հա	30,89	30,89	30,89
	կոմունալ ենթակառուցվածքների	հա	0,06	0,64	0,64
	Հատուկ պահպանվող տարածքների հողեր, որից՝	**հա**	**3619,35**	**3624,1**	**3656,36**
	բնապահպանական	հա	3609,13	3609,13	3609,13

	հանգստի համար նախատեսված	հա		0	32,26
	պատմական և մշակութային	հա	10,22	14,97	14,97
	Հատուկ նշանակության հողեր	**հա**		**0**	**0**
	Գյուղատնտեսական նշանակության հողեր,	հա	**6983,27**	**6977,94**	**6945,68**
	վարելահող	հա	113,52	113,52	113,52
	բազմամյա տնկարկներ	հա		*0*	*0*
	խոտհարքներ	հա	234,82	234,82	234,82
	արոտավայր	հա	5403,48	5398,83	5366,57
	այլ հողատեսքեր	հա	1231,45	1230,77	1230,77
	Անտառային հողեր	հա	**2103,47**	**2103,47**	**2103,47**
	Ջրային հողեր	հա	**30,42**	**30,42**	**30,42**
	գետեր	հա	30,41	30,41	30,41
	ջրամբարներ	հա		0	0
	լճեր	հա		0	0
	ջրանցքներ	հա		0	0
	հիդրոտեխ. և ջրտնտ. այլ օբ.	հա	0,01	0,01	0,01

Շիկահող բնակավայր

Հողամասերի նպատակային նշանակությունների փոփոխությունները				
Հողամասի N գծագրի վրա	**Առկա նպատակային և գործառնական նշանակությունը**	**Մակերեսը (հա)**	**Գլխավոր հատակագծում փոփոխված նպատակային և/կամ գործառնական նշանակությունը**	**Մակերեսը (հա)**
Առաջնաժամկետ միջոցառումներ (1-5 տարի)				
	Բնակավայրերի հողերից՝			
			Բնակավայրերի հողերի	
ԲԲ-1	ընդհանուր օգտագործման,	**1,328**	հասարակական կառուցապատման	**1,328**
	Ընդհանուր		***1,328***	
			Հատուկ պահպանվող տարածքների հողերի	
ԲՀպ-1	ընդհանուր օգտագործման,	**0,0081**	պատմական և մշակութային	**0,0081**
ԲՀպ-2	այլ հողեր	**0,0319**	պատմական և մշակութային	**0,0319**
	Ընդհանուր		***0,04***	
	Անտառային հողեր			
			Հատուկ պահպանվող տարածքների հողերի	
ԱնՀպ-1	Անտառ	**1,2**	պատմական և մշակութային	**1,2**
ԱնՀպ-2	Անտառ	**0,4**	պատմական և մշակութային	**0,4**
ԱնՀպ-3	Անտառ	**0,5**	պատմական և մշակութային	**0,5**
ԱնՀպ-4	Անտառ	**0,3**	պատմական և մշակութային	**0,3**
ԱնՀպ-5	Անտառ	**0,4**	պատմական և մշակութային	**0,4**
ԱնՀպ-6	Անտառ	**0,4**	պատմական և մշակութային	**0,4**
	Ընդհանուր		***3,2***	
	Հատուկ պահպանվող օբյեկտների հողերից՝			
			Բնակավայրերի հողերի	
ՀԿ-1	Պատմական և մշակութային (գերեզմանոց)	**1,67**	Կոմունալ ենթ. (գերեզմանոց)	**1,67**

Ընդհանուր		***1,67***		
Միջնաժամկետ միջոցառումներ (5-10 տարի)				
	Բնակավայրի հողերից՝			
			Հատուկ պահպանվող տարածքների հողերի	
ԲՀպ-3	բնակելի կառուցապատման	**2,444**	հանգստի համար նախատեսված	2,444
Ընդհանուր		***2,444***		
			Էներգետիկայի, կապի, տրանսպորտի, կոմունալ ենթակառուցվածքների օբյեկտների հողեր	
ԲԿ-1	*Բնակելի կառուցապատման*	1,6689	*Կոմունալ (գերեզմանոց)*	1,6689
Ընդհանուր		***1,6689***		

	Տեխնիկական ցուցանիշներ				
	Ցուցանիշը	**Չափման միավորը**	**Փաստացի**	**Առաջնահերթ**	**Հեռանկարային**
	1	2	3	4	5
	Համայնքի, համակցված փաստաթղթի դեպքում նախագծվող համայնքների վարչական սահմաններում ընդգրկված հողերի ընդհանուր մակերեսը՝ ընդամենը	**հա**	**4313,96**	**4313,96**	**4313,96**
	Բնակավայրերի հողեր, որից՝	**հա**	**66,63**	**66,59**	**62,4771**
	բնակելի կառուցապատման	հա	38,45	38,45	34,3371
	հասարակական կառուցապատման	հա	1,5	2,828	2,828
	խառը կառուցապատման	հա			
	ընդհանուր օգտագործման,	հա	5,33	3,9939	3,9939
	փողոցներ, հրապարակներ	հա			
	Ընդհանուր օգտագործման կանաչապատ տարածքներ	հա			
	այլ տարածքներ	հա			
	այլ հողեր	հա	21,35	21,3181	21,3181
	Արդյունաբերության, ընդերքօգտագործման և այլ արտադրական նշանակության հողեր, որից՝	**հա**	**2,71**	**2,71**	**2,71**
	արդյունաբերական օբյեկտների	հա	0,37	0,37	0,37
	գյուղատնտեսական արտադրական օբյեկտների	հա	2,34	2,34	2,34
	պահեստարանների	հա			
	ընդերքի օգտագործման	հա			
	Էներգետիկայի, կապի, տրանսպորտի, կոմունալ ենթակառուցվածքների հողեր, որից՝	**հա**	**3,72**	**5,39**	**7,0589**
	էներգետիկայի	հա	0,06	0,06	0,06
	կապի	հա	0,03	0,03	0,03
	տրանսպորտի	հա	3,6	3,6	3,6
	կոմունալ ենթակառուցվածքների	հա	0,03	1,7	3,3689

	Հատուկ պահպանվող տարածքների հողեր, որից՝	**հա**	**1607,41**	**1608,98**	**1611,424**
	բնապահպանական	հա	1588,15	1588,15	1588,15
	հանգստի համար նախատեսված	հա			2,444
	պատմական և մշակութային	հա	19,26	20,83	20,83
	Հատուկ նշանակության հողեր	**հա**			
	Գյուղատնտեսական նշանակության հողեր,	հա	**1795,29**	**1795,29**	**1795,29**
	վարելահող	հա	153,27	153,27	153,27
	բազմամյա տնկարկներ	հա	*11,74*	*11,74*	*11,74*
	խոտհարքներ	հա	7,03	7,03	7,03
	արոտավայր	հա	925,743	925,743	925,743
	այլ հողատեսքեր	հա	697,504	697,504	697,504
	Անտառային հողեր	հա	**833,21**	**830,01**	**830,01**
	Ջրային հողեր	հա	**4,99**	**4,99**	**4,99**
	գետեր	հա	4,99	4,99	4,99
	ջրամբարներ	հա			
	լճեր	հա			
	ջրանցքներ	հա			
	հիդրոտեխ. և ջրտնտ. այլ օբ.	հա			

Ճակատեն բնակավայր

Հողամասերի նպատակային նշանակությունների փոփոխությունները				
Հողամասի N գծագրի վրա	**Առկա նպատակային և գործառնական նշանակությունը**	**Մակերեսը (հա)**	**Գլխավոր հատակագծում փոփոխված նպատակային և/կամ գործառնական նշանակությունը**	**Մակերեսը (հա)**
Առաջնահերթ միջոցառումներ (1-5 տարի)				
	Բնակավայրի հողերից՝			
			Հատուկ պահպանվող տարածքների հողերի՝	
ԲՀպ- 1	այլ հողեր	**0,021**	պատմական և մշակութային	**0,021**
ԲՀպ- 2	այլ հողեր	**0,001**	պատմական և մշակութային	**0,001**
ԲՀպ- 3	ընդհանուր օգտագործման,	**0,0317**	պատմական և մշակութային	**0,0317**
ԲՀպ- 4	այլ հողեր	**0,0063**	պատմական և մշակութային	**0,0063**
ԲՀպ- 5	այլ հողեր	**0,0024**	պատմական և մշակութային	**0,0024**
Ընդհանուր		***0,0624***		
	Անտառային հողեր			
			Հատուկ պահպանվող տարածքների հողերի՝	
ԱնՀպ-1	Անտառ	**0,05**	պատմական և մշակութային	**0,05**
ԱնՀպ-2	Անտառ	**0,05**	պատմական և մշակութային	**0,05**
ԱնՀպ-3	Անտառ	**0,79**	պատմական և մշակութային	**0,79**

ԱնՀպ-4	Անտառ	**0,09**	պատմական և մշակութային	**0,09**
Ընդհանուր		***0,98***		
	Արդյունաբերության, ընդերքօգտագործման և այլ արտադրական նշանակության հողեր, որից՝			
			Հատուկ պահպանվող տարածքների հողերի՝	
ԱՀպ-1	գյուղատնտեսական արտադրական օբյեկտների	**0,025**	պատմական և մշակութային	**0,025**
Ընդհանուր		***0,025***		
	Գյուղատնտեսական նշանակության հողեր,			
			Հատուկ պահպանվող տարածքների հողերի՝	
ԳՀպ-1	այլ հողատեսքեր	**0,04**	պատմական և մշակութային	**0,04**
ԳՀպ-2	այլ հողատեսքեր	**0,029**	պատմական և մշակութային	**0,029**
ԳՀպ-3	այլ հողատեսքեր	**0,214**	պատմական և մշակութային	**0,214**
ԳՀպ-4	արոտավայր	**2,885**	պատմական և մշակութային	**2,885**
Ընդհանուր		***3,168***		
	Բնակավայրի հողերից՝			
			Բնակավայրերի	
ԲԲ-1	*հասարակական կառուցապատման*	**0,0097**	*Բնակելի կառուցապատման (անհատական բնակելի տներ)*	**0,0097**
ԲԲ-2	*հասարակական կառուցապատման*	**0,0238**	*Բնակելի կառուցապատման (անհատական բնակելի տներ)*	**0,0238**
Ընդհանուր		***0,0335***		
Միջնաժամկետ միջոցառումներ (5-10 տարի)				
	Հատուկ պահպանվող տարածքների հողեր			
			Էներգետիկայի, կապի, տրանսպորտի, կոմունալ ենթակառուցվածքների հողերի	
ՀպԿ-1	պատմական և մշակութային	**0,4718**	կոմունալ ենթակառուցվածքների	**0,4718**
Ընդհանուր		***0,4718***		

	Տեխնիկական ցուցանիշներ				
	Ցուցանիշը	**Չափման միավորը**	**Փաստացի**	**Առաջնահերթ**	**Հեռանկարային**
	1	2	3	4	5
	Համայնքի, համակցված փաստաթղթի դեպքում նախագծվող համայնքների վարչական սահմաններում	**հա**	**5532,21**	**5532,21**	**5532,21**

	ընդգրկված հողերի ընդհանուր մակերեսը՝ ընդամենը				
	Բնակավայրերի հողեր, որից՝	**հա**	**40,74**	**40,6776**	**40,6776**
	բնակելի կառուցապատման	հա	25,53	25,5635	25,5635
	հասարակական կառուցապատման	հա	0,6	0,5665	0,5665
	խառը կառուցապատման	հա			
	ընդհանուր օգտագործման,	հա	5,25	5,2183	5,2183
	փողոցներ, հրապարակներ	հա			
	Ընդհանուր օգտագործման կանաչապատ տարածքներ	հա			
	այլ տարածքներ	հա			
	այլ հողեր	հա	9,36	9,3293	9,3293
	Արդյունաբերության, ընդերքօգտագործման և այլ արտադրական նշանակության հողեր, որից՝	**հա**	**2,41**	**2,385**	**2,385**
	արդյունաբերական օբյեկտների	հա			
	գյուղատնտեսական արտադրական օբյեկտների	հա	2,41	2,385	2,385
	պահեստարանների	հա			
	ընդերքի օգտագործման	հա			
	Էներգետիկայի, կապի, տրանսպորտի, կոմունալ ենթակառուցվածքների հողեր, որից՝	**հա**	**2,98**	**3,4518**	**3,4518**
	էներգետիկայի	հա	0,01	0,01	0,01
	կապի	հա	0,03	0,03	0,03
	տրանսպորտի	հա	2,94	2,94	2,94
	կոմունալ ենթակառուցվածքների	հա		0,4718	0,4718
	Հատուկ պահպանվող տարածքների հողեր, որից՝	**հա**	**5,79**	**9,5536**	**9,5536**
	բնապահպանական	հա			
	հանգստի համար նախատեսված	հա			
	պատմական և մշակութային	հա	5,79	9,5536	9,5536
	Հատուկ նշանակության հողեր	**հա**			
	Գյուղատնտեսական նշանակության հողեր,	հա	**1567,45**	**1564,282**	**1564,282**
	վարելահող	հա	107,04	107,04	107,04
	բազմամյա տնկարկներ	հա	*6,21*	*6,21*	*6,21*
	խոտհարքներ	հա	104,59	104,59	104,59
	արոտավայր	հա	505,86	502,975	502,975
	այլ հողատեսքեր	հա	843,75	843,467	843,467
	Անտառային հողեր	հա	**3867,91**	**3866,93**	**3866,93**
	Ջրային հողեր	հա	**44,93**	**44,93**	**44,93**
	գետեր	հա	44,85	44,85	44,85
	ջրամբարներ	հա	0,01	0,01	0,01
	լճեր	հա			
	ջրանցքներ	հա			
	հիդրոտեխ. և ջրտնտ. այլ օբ.	հա	0,07	0,07	0,07

Դավիթ Բեկ բնակավայր

Հողամասերի նպատակային նշանակությունների փոփոխությունները				
Հողամասի N գծագրի վրա	Առկա նպատակային և գործառնական նշանակությունը	Մակերեսը (հա)	Գլխավոր հատակագծում փոփոխված նպատակային և/կամ գործառնական նշանակությունը	Մակերեսը (հա)
Առաջնահերթ միջոցառումներ (1-5 տարի)				
	Բնակավայրերի հողերից՝			
			Հատուկ պահպանվող տարածքների	
ԲՀ-1	Այլ հողեր	0,3	Պատմական և մշակութային	0,3
ԲՀ-2	Այլ հողեր	0,06	Պատմական և մշակութային	0,06
Ընդհանուր		0,36		
	Գյուղատնտեսական նշանակության հողերից՝			
			Հատուկ պահպանվող տարածքների	
ԳՀ-1	Այլ հողատեսքեր	3,5	Պատմական և մշակութային	3,5
ԳՀ-2	Այլ հողատեսքեր	2,46	Պատմական և մշակութային	2,46
Ընդհանուր		5,96		
	Էներգետիկայի, կապի տրանսպորտի, կոմունալ ենթակառուցվածքների օբյեկտների հողերից՝			
			Բնակավայրերի	
ԷԲ-1	*Կոմունալ օբյեկտների*	0,032	*Բնակելի կառուցապատման*	0,032
Ընդհանուր		0,032		
	Հատուկ պահպանվող օբյեկտների հողերից՝			
			Էներգետիկայի, կապի տրանսպորտի, կոմունալ ենթակառուցվածքների օբյեկտների	
ՀԷ-1	*Պատմական և մշակութային (գերեզմանոցներ)*	0,35	*Կոմունալ օբյեկտների (գերեզմանոցներ)*	0,35
Ընդհանուր		0,35		
	Բնակավայրերի հողերից՝			
			Բնակավայրերի	
ԲԲ-1	*Բնակելի կառուցապատման*	0,046	*Հասարակական կառուցապատման*	0,046
Ընդհանուր		0,046		
Միջնաժամկետ միջոցառումներ (5-10 տարի)				
	Գյուղատնտեսական նշանակության հողերից՝			
			Էներգետիկայի, կապի տրանսպորտի, կոմունալ ենթակառուցվածքների օբյեկտների	
ԳԷ-1	*Արոտ*	1,68	*Կոմունալ օբյեկտների (գերեզմանոցներ)*	1,68
Ընդհանուր		***1,68***		

	Տեխնիկական ցուցանիշներ				
	Ցուցանիշը	**Չափման միավորը**	**Փաստացի**	**Առաջնահերթ**	**Հեռանկարային**
	1	2	3	4	5
	Համայնքի, համակցված փաստաթղթի դեպքում նախագծվող համայնքների վարչական սահմաններում ընդգրկված հողերի ընդհանուր մակերեսը՝ ընդամենը	**հա**	**2001,73**	**2001,73**	**2001,73**
	Բնակավայրերի հողեր, որից՝	**հա**	**110,08**	**109,752**	**109,752**
	բնակելի կառուցապատման	հա	71,35	71,336	71,336
	հասարակական կառուցապատման	հա	2,52	2,566	2,566
	խառը կառուցապատման	հա		0	0
	ընդհանուր օգտագործման,	հա	13,74	13,74	13,74
	փողոցներ, հրապարակներ	հա	*13,74*	*13,74*	*13,74*
	Ընդհանուր օգտագործման կանաչապատ տարածքներ	հա		*0*	*0*
	այլ տարածքներ	հա		*0*	*0*
	այլ հողեր	հա	22,47	22,11	22,11
	Արդյունաբերության, ընդերքօգտագործման և այլ արտադրական նշանակության հողեր, որից՝	**հա**	**24,58**	**24,58**	**24,58**
	արդյունաբերական օբյեկտների	հա		0	0
	գյուղատնտեսական արտադրական օբյեկտների	հա	1,04	1,04	1,04
	պահեստարանների	հա	0,12	0,12	0,12
	ընդերքի օգտագործման	հա	23,42	23,42	23,42
	Էներգետիկայի, կապի, տրանսպորտի, կոմունալ ենթակառուցվածքների հողեր, որից՝	**հա**	**2,85**	**3,168**	**4,848**
	էներգետիկայի	հա	0,02	0,02	0,02
	կապի	հա	0,08	0,08	0,08
	տրանսպորտի	հա	2,63	2,63	2,63
	կոմունալ ենթակառուցվածքների	հա	0,12	0,438	2,118
	Հատուկ պահպանվող տարածքների հողեր, որից՝	**հա**	**25,38**	**31,35**	**31,35**
	բնապահպանական	հա		0	0
	հանգստի համար նախատեսված	հա	18,73	18,73	18,73
	պատմական և մշակութային	հա	6,65	12,62	12,62
	Հատուկ նշանակության հողեր	**հա**		**0**	**0**
	Գյուղատնտեսական նշանակության հողեր,	հա	**844,43**	**838,47**	**836,79**
	վարելահող	հա	409,31	409,31	409,31
	բազմամյա տնկարկներ	հա	*9,45*	*9,45*	*9,45*
	խոտհարքներ	հա	2,1	2,1	2,1
	արոտավայր	հա	75,49	75,49	73,81
	այլ հողատեսքեր	հա	348,08	342,12	342,12
	Անտառային հողեր	հա	**992,88**	**992,88**	**992,88**
	Ջրային հողեր	հա	**1,53**	**1,53**	**1,53**
	գետեր	հա	1,28	1,28	1,28
	ջրամբարներ	հա		0	0
	լճեր	հա		0	0

	ջրանցքներ	հա	0,25	0,25	0,25
	հիդրոտեխ. և ջրտնտ. այլ օբ.	հա		0	0

Ձորաստան բնակավայր

Հողամասերի նպատակային նշանակությունների փոփոխությունները				
Հողամասի N գծագրի վրա	**Առկա նպատակային և գործառնական նշանակությունը**	**Մակերեսը (հա)**	**Գլխավոր հատակագծում փոփոխված նպատակային և/կամ գործառնական նշանակությունը**	**Մակերեսը (հա)**
Առաջնահերթ միջոցառումներ (1-5 տարի)				
	Բնակավայրերի հողերից՝			
			Արդյունաբերության, ընդերքօգտագործման և այլ արտադրական նշանակության օբյեկտների	
ԲԱ-1	*Բնակելի կառուցապատման*	**0,022**	*Գյուղատնտեսական արտադրական օբյեկտներ*	**0,022**
Ընդհանուր		**0,022**		
			Էներգետիկայի, կապի տրանսպորտի, կոմունալ ենթակառուցվածքների օբյեկտների	
ԲԷ-1	*Բնակելի կառուցապատման*	**1,13**	*Կոմունալ օբյեկտների (գերեզմանոցներ)*	**1,13**
Ընդհանուր		**1,13**		
Միջնաժամկետ միջոցառումներ (5-10 տարի)				
	Գյուղատնտեսական նշանակության հողերից՝			
			Բնակավայրերի	
ԳԲ-1	*Վարելահող*	**0,86**	*Բնակելի կառուցապատման*	0,86
ԳԲ-2	*Վարելահող*	**0,15**	*Ընդհանուր օգտագործման (փողոցներ, ճանապարհներ)*	0,15
Ընդհանուր		**1,01**		
			Էներգետիկայի, կապի տրանսպորտի, կոմունալ ենթակառուցվածքների օբյեկտների	
ԳԷ-1	*Արոտ*	**0,58**	*Կոմունալ օբյեկտների (գերեզմանոցներ)*	0,58
Ընդհանուր		***0,58***		
Հեռանկարային միջոցառումներ (10-15 տարի)				
	Գյուղատնտեսական նշանակության հողերից՝			
			Բնակավայրերի	
ԳԲ-1	*Վարելահող*	**0,31**	*Բնակելի կառուցապատման*	0,31
ԳԲ-2	*Վարելահող*	**0,26**	*Բնակելի կառուցապատման*	0,26
ԳԲ-3	*Վարելահող*	**0,05**	*Ընդհանուր օգտագործման (փողոցներ, ճանապարհներ)*	0,05
Ընդհանուր		**0,62**		
	Գյուղատնտեսական նշանակության հողերից՝			

			Արդյունաբերության, ընդերքօգտագործման և այլ արտադրական նշանակության օբյեկտների	
ԳԱ-1	Արոտ	43,88	Գյուղատնտեսական արտադրական օբյեկտներ	43,88
Ընդհանուր		**43,88**		

	Տեխնիկական ցուցանիշներ				
	Ցուցանիշը	**Չափման միավորը**	**Փաստացի**	**Առաջնահերթ**	**Հեռանկարային**
	1	2	3	4	5
	Համայնքի, համակցված փաստաթղթի դեպքում նախագծվող համայնքների վարչական սահմաններում ընդգրկված հողերի ընդհանուր մակերեսը՝ ընդամենը	**հա**	**3330,73**	**3330,73**	**3330,73**
	Բնակավայրերի հողեր, որից՝	**հա**	**28,23**	**27,078**	**28,708**
	բնակելի կառուցապատման	հա	21,68	20,528	21,958
	հասարակական կառուցապատման	հա	0,19	0,19	0,19
	խառը կառուցապատման	հա		0	0
	ընդհանուր օգտագործման,	հա	3,22	3,22	3,42
	փողոցներ, հրապարակներ	հա	*3,22*	*3,22*	*3,22*
	Ընդհանուր օգտագործման կանաչապատ տարածքներ	հա		*0*	*0,2*
	այլ տարածքներ	հա		*0*	*0*
	այլ հողեր	հա	3,14	3,14	3,14
	Արդյունաբերության, ընդերքօգտագործման և այլ արտադրական նշանակության հողեր, որից՝	**հա**	**0,97**	**0,992**	**44,872**
	արդյունաբերական օբյեկտների	հա		0	0
	գյուղատնտեսական արտադրական օբյեկտների	հա	0,97	0,992	44,872
	պահեստարանների	հա		0	0
	ընդերքի օգտագործման	հա		0	0
	Էներգետիկայի, կապի, տրանսպորտի, կոմունալ ենթակառուցվածքների հողեր, որից՝	**հա**	**0**	**1,13**	**1,71**
	էներգետիկայի	հա		0	0
	կապի	հա		0	0
	տրանսպորտի	հա		0	0
	կոմունալ ենթակառուցվածքների	հա		1,13	1,71
	Հատուկ պահպանվող տարածքների հողեր, որից՝	**հա**	**2,15**	**2,15**	**2,15**
	բնապահպանական	հա		0	0
	հանգստի համար նախատեսված	հա		0	0
	պատմական և մշակութային	հա	2,15	2,15	2,15
	Հատուկ նշանակության հողեր	**հա**		**0**	**0**
	Գյուղատնտեսական նշանակության հողեր,	հա	**1544,62**	**1544,62**	**1498,53**
	վարելահող	հա	76,2	76,2	74,57
	բազմամյա տնկարկներ	հա		*0*	*0*
	խոտհարքներ	հա	15,16	15,16	15,16
	արոտավայր	հա	492,06	492,06	447,6
	այլ հողատեսքեր	հա	961,2	961,2	961,2
	Անտառային հողեր	հա	**1748,86**	**1748,86**	**1748,86**
	Ջրային հողեր	հա	**5,9**	**5,9**	**5,9**

	գետեր	հա	3,44	3,44	3,44
	ջրամբարներ	հա		0	0
	լճեր	հա		0	0
	ջրանցքներ	հա	2,46	2,46	2,46
	հիդրոտեխ. և ջրտնտ. այլ օբ.	հա		0	0

Եղեգ բնակավայր

Հողամասերի նպատակային նշանակությունների փոփոխությունները				
Հողամասի N գծագրի վրա	**Առկա նպատակային և գործառնական նշանակությունը**	**Մակերեսը (հա)**	**Գլխավոր հատակագծում փոփոխված նպատակային և/կամ գործառնական նշանակությունը**	**Մակերեսը (հա)**
Առաջնահերթ միջոցառումներ (1-5 տարի)				
	Գյուղատնտեսական հողերից՝			
			Հատուկ պահպանվող տարածքների հողեր	
ԳՀպ-1	*Արոտ*	**0,6069**	*Պատմական և մշակութային*	**0,6069**
ԳՀպ-2	*Այլ հողատեսքեր*	**0.2131**	*Պատմական և մշակութային*	**0.2131**
Ընդհանուր		**0,820**		
			Էներգետիկայի, կապի տրանսպորտի, կոմունալ ենթակառուցվածքների օբյեկտների	
ԳԿ-1	*Այլ հողատեսքեր*	**0.474**	*Կոմունալ օբյեկտների (աղբավայր)*	**0.474**
Ընդհանուր		**0.474**		
	Հատուկ պահպանվող տարածքների հողերից՝			
			Էներգետիկայի, կապի տրանսպորտի, կոմունալ ենթակառուցվածքների օբյեկտների	
ՀպԷ-1	*Պատմական և մշակութային*	**3.1236**	*Կոմունալ օբյեկտների (գերեզմանոց)*	**3.1236**
ՀպԷ-2	*Պատմական և մշակութային*	**0,4656**	*Կոմունալ օբյեկտների (գերեզմանոց)*	**0,4656**
Ընդհանուր		**3.590**		
Միջնաժամկետ միջոցառումներ (5-10 տարի)				
	Բնակավայրերի հողերից՝			
			Բնակավայրերի հողեր	
ԲԲ-1	*Այլ հողեր*	**0,8027**	*Ընդհանուր օգտագործման (կանաչ)*	**0,8027**
Ընդհանուր		**0,8027**		

	Տեխնիկատնտեսական ցուցանիշներ				
	Ցուցանիշը	**Չափման միավորը**	**Փաստացի**	**Առաջնահերթ**	**Հեռանկարային**
	1	2	3	4	5
	Համայնքի, համակցված փաստաթղթի դեպքում նախագծվող համայնքների վարչական սահմաններում	**հա**	**1630.99**	**1630.99**	**1630.99**

	ընդգրկված հողերի ընդհանուր մակերեսը՝ ընդամենը				
	Բնակավայրերի հողեր, որից՝	**հա**	**21.81**	**21.81**	**21.81**
	բնակելի կառուցապատման	հա	15.49	15.49	15.49
	հասարակական կառուցապատման	հա	0.25	0.25	0.25
	խառը կառուցապատման	հա		0	0
	ընդհանուր օգտագործման,	հա	*2.84*	2.84	2.84
	Ընդհանուր օգտագործման կանաչապատ տարածքներ	հա		*0*	*0.8027*
	այլ տարածքներ	հա		*0*	*0*
	այլ հողեր	հա	3.23	3.23	2.4273
	Արդյունաբերության, ընդերքօգտագործման և այլ արտադրական նշանակության հողեր, որից՝	**հա**	**1**	**1**	**1**
	արդյունաբերական օբյեկտների	հա		0	0
	գյուղատնտեսական արտադրական օբյեկտների	հա	1	1	1
	պահեստարանների	հա		0	0
	ընդերքի օգտագործման	հա		0	0
	Էներգետիկայի, կապի, տրանսպորտի, կոմունալ ենթակառուցվածքների հողեր, որից՝	**հա**	**0.48**	**4.5432**	**4.5432**
	էներգետիկայի	հա		0	0
	կապի	հա		0	0
	տրանսպորտի	հա	0.48	0.48	0.48
	կոմունալ ենթակառուցվածքների	հա		4.0632	4.0632
	Հատուկ պահպանվող տարածքների հողեր, որից՝	**հա**	**61.54**	**58.7708**	**58.7708**
	բնապահպանական	հա		0	0
	հանգստի համար նախատեսված	հա		0	0
	պատմական և մշակութային	հա	61.54	58.7708	58.7708
	Հատուկ նշանակության հողեր	**հա**		**0**	**0**
	Գյուղատնտեսական նշանակության հողեր,	հա	**751.91**	**750.616**	**750.616**
	վարելահող	հա	52.94	52.94	52.94
	բազմամյա տնկարկներ	հա	*2.52*	*2.52*	*2.52*
	խոտհարքներ	հա	41.64	41.64	41.64
	արոտավայր	հա	160.05	159.4431	159.4431
	այլ հողատեսքեր	հա	494.76	494.0729	494.0729
	Անտառային հողեր	հա	**789.99**	**789.99**	**789.99**
	Ջրային հողեր	հա	**4.26**	**4.26**	**4.26**
	գետեր	հա	3.14	3.14	3.14
	ջրամբարներ	հա		0	0
	լճեր	հա		0	0
	ջրանցքներ	հա	1.12	1.12	1.12
	հիդրոտեխ. և ջրտնտ. այլ օբ.	հա		0	0

Եղվարդ բնակավայր

Հողամասերի նպատակային նշանակությունների փոփոխությունները				
Հողամասի N գծագրի վրա	Առկա նպատակային և գործառնական նշանակությունը	Մակերեսը (հա)	Գլխավոր հատակագծում փոփոխված նպատակային և/կամ գործառնական նշանակությունը	Մակերեսը (հա)
Առաջնահերթ միջոցառումներ (1-5 տարի)				
	Բնակավայրերի հողերից՝			
			Արդյունաբերական, ընդերքօգտագործման և այլ արտադրական նշանակության	
ԲԱ-1	*Բնակելի կառուցապատման*	**0,07**	*Գյուղ արտադրական*	**0,07**
	Ընդհանուր	**0,07**		
	Գյուղատնտեսական նշանակության հողերից՝			
			Հատուկ պահպանվող տարածքների	
ԳՀ-1	*Վարելահող*	**0,23**	*Պատմական և մշակութային*	**0,23**
ԳՀ-2	*Վարելահող*	**0,31**	*Պատմական և մշակութային*	**0,31**
ԳՀ-3	*Այլ հողատեսքեր*	**0,11**	*Պատմական և մշակութային*	**0,11**
ԳՀ-4	*Այլ հողատեսքեր*	**0,13**	*Պատմական և մշակութային*	**0,13**
ԳՀ-5	*Այլ հողատեսքեր*	**0,34**	*Պատմական և մշակութային*	**0,34**
	Ընդհանուր	**1,12**		
	Հատուկ պահպանվող օբյեկտների հողերից՝			
			Էներգետիկայի, կապի, տրանսպորտի, կոմունալ ենթակառուցվածքների օբյեկտների	
ՀԷ-1	*Պատմական և մշակութային (գերեզմանոցների)*	**1,38**	*Կոմունալ օբյեկտների (գերեզմանոցների)*	**1,38**
	Ընդհանուր	**1,38**		
			Գյուղատնտեսական նշանակության	
ԳԳ-1	*Վարելահող*	**7,5**	*Բազմամյա տնկարկ*	**7,5**
ԳԳ-2	*Վարելահող*	**3,1**	*Բազմամյա տնկարկ*	**3,1**
	Ընդհանուր	**10,6**		
Միջնաժամկետ միջոցառումներ (5-10 տարի)				
	Գյուղատնտեսական նշանակության հողերից՝			
			Բնակավայրերի	
ԳԲ-1	*Այլ հողատեսքեր*	**0,19**	*Ընդհանուր օգտագործման (փողոցներ, ճանապարհներ)*	0,19
	Ընդհանուր	***0,19***		
			Էներգետիկայի, կապի, տրանսպորտի, կոմունալ ենթակառուցվածքների օբյեկտների	
ԳԷ-1	*Այլ հողատեսքեր*	**0,34**	*Կոմունալ օբյեկտների (աղբավայր)*	0,34

Ընդհանուր		***0,34***		
Հեռանկարային միջոցառումներ (10-15 տարի)				
	Բնակավայրերի հողերից՝			
			Բնակավայրերի	
ԲԲ-1	*Այլ հողեր*	**0,45**	*Բնակելի կառուցապատման*	0,45
ԲԲ-2	*Այլ հողեր*	1,14	*Բնակելի կառուցապատման*	1,14
Ընդհանուր		***1,59***		

	Տեխնիկական ցուցանիշներ				
	Ցուցանիշը	**Չափման միավորը**	**Փաստացի**	**Առաջնահերթ**	**Հեռանկարային**
	1	2	3	4	5
	Համայնքի, համակցված փաստաթղթի դեպքում նախագծվող համայնքների վարչական սահմաններում ընդգրկված հողերի ընդհանուր մակերեսը՝ ընդամենը	**հա**	**1295,05**	**1295,05**	**1295,05**
	Բնակավայրերի հողեր, որից՝	**հա**	**77,42**	**77,35**	**77,54**
	բնակելի կառուցապատման	հա	46,7	46,63	48,22
	հասարակական կառուցապատման	հա	1,24	1,24	1,24
	խառը կառուցապատման	հա		0	0
	ընդհանուր օգտագործման,	հա	7,7	7,7	7,89
	փողոցներ, հրապարակներ	հա	*7,7*	*7,7*	*7,89*
	Ընդհանուր օգտագործման կանաչապատ տարածքներ	հա		*0*	*0*
	այլ տարածքներ	հա		*0*	*0*
	այլ հողեր	հա	21,78	21,78	20,19
	Արդյունաբերության, ընդերքօգտագործման և այլ արտադրական նշանակության հողեր, որից՝	**հա**	**18,88**	**18,95**	**18,95**
	արդյունաբերական օբյեկտների	հա		0	0
	գյուղատնտեսական արտադրական օբյեկտների	հա	3,58	3,65	3,65
	պահեստարանների	հա		0	0
	ընդերքի օգտագործման	հա	15,3	15,3	15,3
	Էներգետիկայի, կապի, տրանսպորտի, կոմունալ ենթակառուցվածքների հողեր, որից՝	**հա**	**1,06**	**2,44**	**2,78**
	էներգետիկայի	հա		0	0
	կապի	հա	0,08	0,08	0,08
	տրանսպորտի	հա	0,94	0,94	0,94
	կոմունալ ենթակառուցվածքների	հա	0,04	1,42	1,76
	Հատուկ պահպանվող տարածքների հողեր, որից՝	**հա**	**1,73**	**1,47**	**1,47**
	բնապահպանական	հա		0	0
	հանգստի համար նախատեսված	հա		0	0
	պատմական և մշակութային	հա	1,73	1,47	1,47
	Հատուկ նշանակության հողեր	**հա**		**0**	**0**
	Գյուղատնտեսական նշանակության հողեր,	հա	**703,61**	**702,49**	**701,96**
	վարելահող	հա	403,34	392,2	392,2
	բազմամյա տնկարկներ	հա	*10,6*	*21,2*	*21,2*

	խոտհարքներ	հա		0	0
	արոտավայր	հա	154,89	154,89	154,89
	այլ հողատեսքեր	հա	134,78	134,2	133,67
	Անտառային հողեր	հա	**492,33**	**492,33**	**492,33**
	Ջրային հողեր	հա	**0,02**	**0,02**	**0,02**
	գետեր	հա		0	0
	ջրամբարներ	հա		0	0
	լճեր	հա		0	0
	ջրանցքներ	հա		0	0
	հիդրոտեխ. և ջրտնտ. այլ օբ.	հա	0,02	0,02	0,02

Գեղանուշ բնակավայր (ներառյալ Գոմարան բնակավայր)

Հողամասերի նպատակային նշանակությունների փոփոխությունները				
Հողամասի N գծագրի վրա	**Առկա նպատակային և գործառնական նշանակությունը**	**Մակերեսը (հա)**	**Գլխավոր հատակագծում փոփոխված նպատակային և/կամ գործառնական նշանակությունը**	**Մակերեսը (հա)**
Առաջնահերթ միջոցառումներ (1-5 տարի)				
	Բնակավայրերի հողերից՝			
			Բնակավայրերի	
ԲԲ-1	*Բնակելի կառուցապատման*	**0,03**	*Հասարակական կառուցապատման*	**0,03**
Ընդհանուր		**0,03**		
	Գյուղատնտեսական նշանակության հողերից՝			
			Հատուկ պահպանվող տարածքների	
ԳՀ-1	*Այլ հողատեսքեր*	**1,38**	*Պատմական և մշակութային*	**1,38**
ԳՀ-2	*Արոտ*	**0,3**	*Պատմական և մշակութային*	**0,3**
ԳՀ-3	*Արոտ*	**4,43**	*Պատմական և մշակութային*	**4,43**
Ընդհանուր		**6,11**		
	Հատուկ պահպանվող տարածքների հողերից՝			
			Էներգետիկայի, կապի, տրանսպորտի, կոմունալ ենթակառուցվածքների	
ՀԷ-1	*Պատմական և մշակութային (գերեզմանոցներ)*	**0,47**	*Կոմունալ ենթ. (գերեզմանոցներ)*	**0,47**
ՀԷ-2	*Պատմական և մշակութային (գերեզմանոցներ)*	**0,58**	*Կոմունալ ենթ. (գերեզմանոցներ)*	**0,58**
ՀԷ-3	*Պատմական և մշակութային (գերեզմանոցներ)*	**0,26**	*Կոմունալ ենթ. (գերեզմանոցներ)*	**0,26**
Ընդհանուր		**1,31**		
	Հատուկ պահպանվող տարածքների հողերից՝			
			Բնակավայրերի	

ՀԲ-1	*Պատմական և մշակութային*	**0,38**	*Հասարակական կառուցապատման*	**0,38**
Ընդհանուր		**0,38**		
Միջնաժամկետ միջոցառումներ (5-10 տարի)				
	Գյուղատնտեսական նշանակության հողերից՝			
			Բնակավայրերի	
ԳԲ-1	*Վարելահող*	0,65	*Հասարակական կառուցապատման*	0,65
Ընդհանուր		**0,65**		

	Տեխնիկական ցուցանիշներ				
	Ցուցանիշը	**Չափման միավորը**	**Փաստացի**	**Առաջնահերթ**	**Հեռանկարային**
	1	2	3	4	5
	Համայնքի, համակցված փաստաթղթի դեպքում նախագծվող համայնքների վարչական սահմաններում ընդգրկված հողերի ընդհանուր մակերեսը՝ ընդամենը	**հա**	**7743,92**	**7743,92**	**7743,92**
	Բնակավայրերի հողեր, որից՝	**հա**	**92,36**	**92,74**	**93,39**
	բնակելի կառուցապատման	հա	44,88	44,85	44,85
	հասարակական կառուցապատման	հա	1,18	1,59	2,24
	խառը կառուցապատման	հա		0	0
	ընդհանուր օգտագործման,	հա	8,48	8,48	8,48
	փողոցներ, հրապարակներ	հա	*8,48*	*8,48*	*8,48*
	Ընդհանուր օգտագործման կանաչապատ տարածքներ	հա		*0*	*0*
	այլ տարածքներ	հա		*0*	*0*
	այլ հողեր	հա	37,82	37,82	37,82
	Արդյունաբերության, ընդերքօգտագործման և այլ արտադրական նշանակության հողեր, որից՝	**հա**	**30,46**	**30,46**	**30,46**
	արդյունաբերական օբյեկտների	հա	26,79	26,79	26,79
	գյուղատնտեսական արտադրական օբյեկտների	հա	3,67	3,67	3,67
	պահեստարանների	հա		0	0
	ընդերքի օգտագործման	հա		0	0
	Էներգետիկայի, կապի, տրանսպորտի, կոմունալ ենթակառուցվածքների հողեր, որից՝	**հա**	**5,31**	**6,62**	**6,62**
	էներգետիկայի	հա		0	0
	կապի	հա		0	0
	տրանսպորտի	հա	5,31	5,31	5,31
	կոմունալ ենթակառուցվածքների	հա		1,31	1,31
	Հատուկ պահպանվող տարածքների հողեր, որից՝	**հա**	**13,78**	**18,2**	**18,2**

	բնապահպանական	հա		0	0
	հանգստի համար նախատեսված	հա		0	0
	պատմական և մշակութային	հա	13,78	18,2	18,2
	Հատուկ նշանակության հողեր	**հա**		**0**	**0**
	Գյուղատնտեսական նշանակության հողեր,	հա	**2119,17**	**2113,06**	**2112,41**
	վարելահող	հա	133,34	133,34	132,69
	բազմամյա տնկարկներ	հա		*0*	*0*
	խոտհարքներ	հա	12,32	12,32	12,32
	արոտավայր	հա	867,03	862,3	862,3
	այլ հողատեսքեր	հա	1106,48	1105,1	1105,1
	Անտառային հողեր	հա	**5449,67**	**5449,67**	**5449,67**
	Ջրային հողեր	հա	**33,17**	**33,17**	**33,17**
	գետեր	հա	31,28	31,28	31,28
	ջրամբարներ	հա		0	0
	լճեր	հա		0	0
	ջրանցքներ	հա	1,89	1,89	1,89
	հիդրոտեխ. և ջրտնտ. այլ օբ.	հա		0	0

Կաղնուտ բնակավայր

Հողամասերի նպատակային նշանակությունների փոփոխությունները				
Հողամասի N գծագրի վրա	**Առկա նպատակային և գործառնական նշանակությունը**	**Մակերեսը (հա)**	**Գլխավոր հատակագծում փոփոխված նպատակային և/կամ գործառնական նշանակությունը**	**Մակերեսը (հա)**
Առաջնահերթ միջոցառումներ (1-5 տարի)				
	Հատուկ պահպանվող տարածքների հողեր			
			էներգետիկայի, կապի, տրանսպորտի, կոմունալ ենթակառուցվածքների հողեր, որից՝	
ՀԷ-1	*պատմական և մշակութային*	*0,93*	*կոմունալ ենթակառուցվածքների*	**0,93**
Ընդհանուր		**0,93**		
	Բնակավայրերի հողերից՝			
			Բնակավայրերի	
ԲԲ-1	*Այլ հողեր*	**0,05**	*Բնակելի կառուցապատման*	**0,05**
Ընդհանուր		**0,05**		

	Տեխնիկական ցուցանիշներ				
	Ցուցանիշը	**Չափման միավորը**	**Փաստացի**	**Առաջնահերթ**	**Հեռանկարային**
	1	2	3	4	5
	Համայնքի, համակցված փաստաթղթի դեպքում նախագծվող համայնքների վարչական սահմաններում ընդգրկված հողերի ընդհանուր մակերեսը՝ ընդամենը	**հա**	**1154,09**	**1154,09**	**1154,09**
	Բնակավայրերի հողեր, որից՝	**հա**	**34,01**	**34,01**	**34,01**
	բնակելի կառուցապատման	հա	22,71	22,76	22,76
	հասարակական կառուցապատման	հա	0,35	0,35	0,35
	խառը կառուցապատման	հա		0	0

	ընդհանուր օգտագործման,	հա	4,26	4,26	4,26
	փողոցներ, հրապարակներ	հա	*4,26*	*4,26*	*4,26*
	Ընդհանուր օգտագործման կանաչապատ տարածքներ	հա		*0*	*0*
	այլ տարածքներ	հա		*0*	*0*
	այլ հողեր	հա	6,69	6,64	6,64
	Արդյունաբերության, ընդերքօգտագործման և այլ արտադրական նշանակության հողեր, որից՝	**հա**	**0,47**	**0,47**	**0,47**
	արդյունաբերական օբյեկտների	հա		0	0
	գյուղատնտեսական արտադրական օբյեկտների	հա	0,47	0,47	0,47
	պահեստարանների	հա		0	0
	ընդերքի օգտագործման	հա		0	0
	Էներգետիկայի, կապի, տրանսպորտի, կոմունալ ենթակառուցվածքների հողեր, որից՝	**հա**	**1,6**	**2,53**	**2,53**
	էներգետիկայի	հա	0,02	0,02	0,02
	կապի	հա		0	0
	տրանսպորտի	հա	1,48	1,48	1,48
	կոմունալ ենթակառուցվածքների	հա	0,1	1,03	1,03
	Հատուկ պահպանվող տարածքների հողեր, որից՝	**հա**	**4,67**	**3,74**	**3,74**
	բնապահպանական	հա		0	0
	հանգստի համար նախատեսված	հա		0	0
	պատմական և մշակութային	հա	4,67	3,74	3,74
	Հատուկ նշանակության հողեր	**հա**	**3,82**	**3,82**	**3,82**
	Գյուղատնտեսական նշանակության հողեր,	հա	**327,5**	**327,5**	**327,5**
	վարելահող	հա	141,11	141,11	141,11
	բազմամյա տնկարկներ	հա	*2,65*	*2,65*	*2,65*
	խոտհարքներ	հա	3,69	3,69	3,69
	արոտավայր	հա	84,95	84,95	84,95
	այլ հողատեսքեր	հա	95,1	95,1	95,1
	Անտառային հողեր	հա	**779,9**	**779,9**	**779,9**
	Ջրային հողեր	հա	**2,12**	**2,12**	**2,12**
	գետեր	հա	2,1	2,1	2,1
	ջրամբարներ	հա		0	0
	լճեր	հա		0	0
	ջրանցքներ	հա		0	0
	հիդրոտեխ. և ջրտնտ. այլ օբ.	հա	0,02	0,02	0,02

Խդրանց բնակավայր

Հողամասերի նպատակային նշանակությունների փոփոխությունները				
Հողամասի N գծագրի վրա	**Առկա նպատակային և գործառնական նշանակությունը**	**Մակերեսը (հա)**	**Գլխավոր հատակագծում փոփոխված նպատակային և/կամ գործառնական նշանակությունը**	**Մակերեսը (հա)**
Առաջնահերթ միջոցառումներ (1-5 տարի)				
	Բնակավայրերի հողերից՝			
			Բնակավայրերի	

ԲԲ-1	*Բնակելի կառուցապատման*	**0,052**	*Հասարակական կառուցապատման*	**0,052**
Ընդհանուր		**0,052**		
	Գյուղատնտեսական նշանակության հողերից՝			
			Հատուկ պահպանվող տարածքների	
ԳՀ-1	*Արոտ*	**0,6**	*Պատմական և մշակութային*	**0,6**
Ընդհանուր		**0,6**		
Միջնաժամկետ միջոցառումներ (5-10 տարի)				
	Բնակավայրերի հողերից՝			
			Հատուկ պահպանվող տարածքների	
ԲՀ-1	*Բնակելի կառուցապատման*	**0,043**	*Պատմական և մշակութային*	0,043
Ընդհանուր		***0,043***		

	Տեխնիկական ցուցանիշներ				
	Ցուցանիշը	**Չափման միավորը**	**Փաստացի**	**Առաջնահերթ**	**Հեռանկարային**
	1	2	3	4	5
	Համայնքի, համակցված փաստաթղթի դեպքում նախագծվող համայնքների վարչական սահմաններում ընդգրկված հողերի ընդհանուր մակերեսը՝ ընդամենը	**հա**	**696,74**	**696,74**	**696,74**
	Բնակավայրերի հողեր, որից՝	**հա**	**26,11**	**26,11**	**26,067**
	բնակելի կառուցապատման	հա	13,09	13,038	12,995
	հասարակական կառուցապատման	հա	0,05	0,102	0,102
	խառը կառուցապատման	հա		0	0
	ընդհանուր օգտագործման,	հա	2,12	2,12	2,12
	փողոցներ, հրապարակներ	հա	*2,12*	*2,12*	*2,12*
	Ընդհանուր օգտագործման կանաչապատ տարածքներ	հա		*0*	*0*
	այլ տարածքներ	հա		*0*	*0*
	այլ հողեր	հա	10,85	10,85	10,85
	Արդյունաբերության, ընդերքօգտագործման և այլ արտադրական նշանակության հողեր, որից՝	**հա**	**0,04**	**0,04**	**0,04**
	արդյունաբերական օբյեկտների	հա		0	0
	գյուղատնտեսական արտադրական օբյեկտների	հա	0,04	0,04	0,04
	պահեստարանների	հա		0	0
	ընդերքի օգտագործման	հա		0	0
	էներգետիկայի, կապի, տրանսպորտի, կոմունալ ենթակառուցվածքների հողեր, որից՝	**հա**	**0**	**0**	**0**
	էներգետիկայի	հա		0	0
	կապի	հա		0	0
	տրանսպորտի	հա		0	0
	կոմունալ ենթակառուցվածքների	հա		0	0
	Հատուկ պահպանվող տարածքների հողեր, որից՝	**հա**	**0,3**	**0,9**	**0,943**
	բնապահպանական	հա		0	0
	հանգստի համար նախատեսված	հա		0	0

	պատմական և մշակութային	հա	0,3	0,9	0,943
	Հատուկ նշանակության հողեր	**հա**		**0**	**0**
	Գյուղատնտեսական նշանակության հողեր,	հա	**298,44**	**297,84**	**297,84**
	վարելահող	հա	53,86	53,86	53,86
	բազմամյա տնկարկներ	հա	*1,11*	*1,11*	*1,11*
	խոտհարքներ	հա	4,48	4,48	4,48
	արոտավայր	հա	121,32	120,72	120,72
	այլ հողատեսքեր	հա	117,67	117,67	117,67
	Անտառային հողեր	հա	**371,85**	**371,85**	**371,85**
	Ջրային հողեր	հա	**0**	**0**	**0**
	գետեր	հա		0	0
	ջրամբարներ	հա		0	0
	լճեր	հա		0	0
	ջրանցքներ	հա		0	0
	հիդրոտեխ. և ջրտնտ. այլ օբ.	հա		0	0

Ներքին Հանդ բնակավայր

Հողամասերի նպատակային նշանակությունների փոփոխությունները				
Հողամասի N գծագրի վրա	**Առկա նպատակային և գործառնական նշանակությունը**	**Մակերեսը (հա)**	**Գլխավոր հատակագծում փոփոխված նպատակային և/կամ գործառնական նշանակությունը**	**Մակերեսը (հա)**
Առաջնահերթ միջոցառումներ (1-5 տարի)				
	Հատուկ պահպանվող տարածքների հողերից՝			
			Էներգետիկայի, կապի, տրանսպորտի, կոմունալ ենթակառուցվածքների օբյեկտների	
ՀՊԳԷ-1	*Պատմական և մշակութային*	**0.59**	*կոմունալ ենթակառուցվածքների*	**0.59**
ՀՊԳԷ-2	*Պատմական և մշակութային*	**0.052**	*կոմունալ ենթակառուցվածքների*	**0.052**
ՀՊԳԷ-3	*Պատմական և մշակութային*	**0.051**	*կոմունալ ենթակառուցվածքների*	**0.051**
ՀՊԳԷ-4	*Պատմական և մշակութային*	**0.16**	*կոմունալ ենթակառուցվածքների*	**0.16**
Ընդհանուր		**0.853**		
Միջնաժամկետ միջոցառումներ (5-10 տարի)				
	Բնակավայրերի հողերից՝			
			Բնակավայրերի	
ԲԲ-1	*Ընդհանուր օգտագործման,*	**1.12**	*Հասարակական կառուցապատման*	1.12
Ընդհանուր		***1.12***		

	Տեխնիկատնտեսական ցուցանիշներ				
	Ցուցանիշը	**Չափման միավորը**	**Փաստացի**	**Առաջնահերթ**	**Հեռանկարային**
	1	2	3	4	5
	Համայնքի, համակցված փաստաթղթի դեպքում նախագծվող համայնքների	**հա**	**6078.83**	**6078.83**	**6078.83**

	վարչական սահմաններում ընդգրկված հողերի ընդհանուր մակերեսը՝ ընդամենը				
	Բնակավայրերի հողեր, որից՝	**հա**	**32.65**	**32.65**	**32.65**
	բնակելի կառուցապատման	հա	15.87	15.87	15.87
	հասարակական կառուցապատման	հա	1.06	1.06	2.18
	խառը կառուցապատման	հա		0	0
	ընդհանուր օգտագործման,	հա	*4.28*	4.28	3.16
	Ընդհանուր օգտագործման կանաչապատ տարածքներ	հա		*0*	*0*
	այլ տարածքներ	հա		*0*	*0*
	այլ հողեր	հա	11.44	11.44	11.44
	Արդյունաբերության, ընդերքօգտագործման և այլ արտադրական նշանակության հողեր, որից՝	**հա**	**0.9**	**0.9**	**0.9**
	արդյունաբերական օբյեկտների	հա		0	0
	գյուղատնտեսական արտադրական օբյեկտների	հա	0.9	0.9	0.9
	պահեստարանների	հա		0	0
	ընդերքի օգտագործման	հա		0	0
	Էներգետիկայի, կապի, տրանսպորտի, կոմունալ ենթակառուցվածքների հողեր, որից՝	**հա**	**5.68**	**6.533**	**6.533**
	էներգետիկայի	հա	0.02	0.02	0.02
	կապի	հա	0.08	0.08	0.08
	տրանսպորտի	հա	4.99	4.99	4.99
	կոմունալ ենթակառուցվածքների	հա	0.59	1.443	1.443
	Հատուկ պահպանվող տարածքների հողեր, որից՝	**հա**	**5421.37**	**5420.517**	**5420.517**
	բնապահպանական	հա	5412.39	5412.39	5412.39
	հանգստի համար նախատեսված	հա		0	0
	պատմական և մշակութային	հա	8.98	8.127	8.127
	Հատուկ նշանակության հողեր	**հա**		**0**	**0**
	Գյուղատնտեսական նշանակության հողեր,	հա	**240.97**	**240.97**	**240.97**
	վարելահող	հա	121.23	121.23	121.23
	բազմամյա տնկարկներ	հա		*0*	*0*
	խոտհարքներ	հա	8.59	8.59	8.59
	արոտավայր	հա	77.63	77.63	77.63
	այլ հողատեսքեր	հա	33.52	33.52	33.52
	Անտառային հողեր	հա	**369.68**	**369.68**	**369.68**
	Ջրային հողեր	հա	**7.58**	**7.58**	**7.58**
	գետեր	հա	7.22	7.22	7.22
	ջրամբարներ	հա		0	0
	լճեր	հա		0	0
	ջրանցքներ	հա		0	0
	հիդրոտեխ. և ջրտնտ. այլ օբ.	հա	0.36	0.36	0.36

Ներքին Խոտանան բնակավայր

Հողամասերի նպատակային նշանակությունների փոփոխությունները				
Հողամասի N գծագրի վրա	Առկա նպատակային և գործառնական նշանակությունը	Մակերեսը (հա)	Գլխավոր հատակագծում փոփոխված նպատակային և/կամ գործառնական նշանակությունը	Մակերեսը (հա)
Առաջնահերթ միջոցառումներ (1-5 տարի)				
	Էներգետիկայի, կապի, տրանսպորտի, կոմունալ ենթակառուցվածքների հողերից՝			
			Բնակավայրի հողերի	
ԿԲ-1	Կոմունալ ենթակառուցվածքներ	**0,0179**	Հասարակական կառուցապատման	**0,0179**
Ընդհանուր		***0,0179***		
	Գյուղատնտեսական նշանակության հողեր			
			Բնակավայրի հողերի	
ԳԲ-1	Այլ հողատեսքեր	**0,128**	հասարակական կառուցապատման	**0,128**
Ընդհանուր		***0,128***		
	Հատուկ պահպանվող տարածքների հողերից՝			
			Էներգետիկայի, կապի, տրանսպորտի, կոմունալ ենթակառուցվածքների հողերի	
ՀպԿ-1	պատմական և մշակութային	**0,8782**	Կոմունալ ենթակառուցվածքների(Գերեզմանոց)	**0,8782**
Ընդհանուր		***0,8782***		
Միջնաժամկետ միջոցառումներ (5-10 տարի)				
	Գյուղատնտեսական նշանակության հողեր			
			Գյուղատնտեսական նշանակության հողեր	
ԳԳ-1	Այլ հողատեսքեր	6	Բազմամյա տնկարկներ (Պտղատու այգի)	6
Ընդհանուր		***6***		

	Տեխնիկական ցուցանիշներ				
	Ցուցանիշը	**Չափման միավորը**	**Փաստացի**	**Առաջնահերթ**	**Հեռանկարային**
	1	2	3	4	5
	Համայնքի, համակցված փաստաթղթի դեպքում նախագծվող համայնքների վարչական սահմաններում ընդգրկված հողերի ընդհանուր մակերեսը՝ ընդամենը	**հա**	**324,62**	**324,62**	**324,62**
	Բնակավայրերի հողեր, որից՝	**հա**	**27,82**	**28,7161**	**28,7161**
	բնակելի կառուցապատման	հա	17,46	17,46	17,46
	հասարակական կառուցապատման	հա	0,29	1,1861	1,1861

	խառը կառուցապատման	հա	0,01	0,01	0,01
	ընդհանուր օգտագործման,	հա	2,98	2,98	2,98
	փողոցներ, հրապարակներ	հա			
	Ընդհանուր օգտագործման կանաչապատ տարածքներ	հա			
	այլ տարածքներ	հա			
	այլ հողեր	հա	7,08	7,08	7,08
	Արդյունաբերության, ընդերքօգտագործման և այլ արտադրական նշանակության հողեր, որից՝	**հա**	**0,69**	**0,69**	**0,69**
	արդյունաբերական օբյեկտների	հա			
	գյուղատնտեսական արտադրական օբյեկտների	հա	0,58	0,58	0,58
	պահեստարանների	հա	0,11	0,11	0,11
	ընդերքի օգտագործման	հա			
	Էներգետիկայի, կապի, տրանսպորտի, կոմունալ ենթակառուցվածքների հողեր, որից՝	**հա**	**3,12**	**3,9803**	**3,9803**
	էներգետիկայի	հա			
	կապի	հա	0,02	0,02	0,02
	տրանսպորտի	հա	2,98	2,98	2,98
	կոմունալ ենթակառուցվածքների	հա	0,12	0,9803	0,9803
	Հատուկ պահպանվող տարածքների հողեր, որից՝	**հա**	**3,16**	**2,2818**	**2,2818**
	բնապահպանական	հա			
	հանգստի համար նախատեսված	հա			
	պատմական և մշակութային	հա	3,16	2,2818	2,2818
	Հատուկ նշանակության հողեր	**հա**			
	Գյուղատնտեսական նշանակության հողեր,	հա	**252,12**	**251,2418**	**251,2418**
	վարելահող	հա	28,34	28,34	28,34
	բազմամյա տնկարկներ	հա			*6*
	խոտհարքներ	հա	22,92	22,92	22,92
	արոտավայր	հա	100,88	100,88	100,88
	այլ հողատեսքեր	հա	99,98	99,1018	93,1018
	Անտառային հողեր	հա	**37,43**	**37,43**	**37,43**
	Ջրային հողեր	հա	**0,28**	**0,28**	**0,28**
	գետեր	հա	0,28	0,28	0,28
	ջրամբարներ	հա			
	լճեր	հա			
	ջրանցքներ	հա			
	հիդրոտեխ. և ջրտնտ. այլ օբ.	հա			

Նորաշենիկ բնակավայր

Հողամասերի նպատակային նշանակությունների փոփոխությունները				
Հողամասի N գծագրի վրա	**Առկա նպատակային և գործառնական նշանակությունը**	**Մակերեսը (հա)**	**Գլխավոր հատակագծում փոփոխված նպատակային և/կամ գործառնական նշանակությունը**	**Մակերեսը (հա)**
Առաջնահերթ միջոցառումներ (1-5 տարի)				

	Բնակավայրերի հողերից՝			
			Բնակավայրերի հողերի	
ԲԲ-1	Այլ հողեր	**0,51**	Բնակելի կառուցապատման	0,51
ԲԲ-2	հասարակական կառուցապատման	**0,2117**	Բնակելի կառուցապատման	0,2117
Ընդհանուր		***0,7217***		
			Հատուկ պահպանվող տարածքների հողերի	
ԲՀպ-1	Այլ հողեր	0,0038	Պատմական և մշակութային	0,0038
Ընդհանուր		***0,0038***		
	Արդյունաբերական, ընդերքօգտագործման և այլ արտադրական նշանակության			
			Բնակավայրի	
ԱԲ -1	*Գյուղ արտադրական*	0,0093	Բնակելի կառուցապատման	0,0093
Ընդհանուր		***0,0093***		
			էներգետիկայի, կապի, տրանսպորտի, կոմունալ ենթակառուցվածքների հողերի	
ԱԿ -1	*Գյուղ արտադրական*	***0,261***	կոմունալ ենթակառուցվածքների(Գերեզմանոց)	***0,261***
Ընդհանուր		***0,261***		
	Անտառային հողեր			
			Բնակավայրերի հողերի	
ԱնԲ -1	Անտառային հողեր(Թփուտ)	***0,6944***	Բնակելի կառուցապատման	***0,6944***
Ընդհանուր		***0,6944***		
	Գյուղատնտեսական նշանակության հողեր			
			Բնակավայրի	
ԳԲ-1	վարելահող	1,7	*Հասարակական կառուցապատման*	1,7
ԳԲ-2	Արոտավայր	0,005	*Հասարակական կառուցապատման*	0,005
ԳԲ-3	Այլ հողատեսքեր	0,04	*Հասարակական կառուցապատման*	0,04
ԳԲ-4	վարելահող	0,42	Բնակելի կառուցապատման	0,42
ԳԲ-5	Այլ հողատեսքեր	0,46	*Հասարակական կառուցապատման*	0,46
ԳԲ-6	Այլ հողատեսքեր	0,1157	Բնակելի կառուցապատման	0,1157
Ընդհանուր		***2,7407***		
	Արդյունաբերական, ընդերքօգտագործման և այլ արտադրական նշանակության			
			Բնակավայրի	
ԱԲ -2	*Գյուղ արտադրական*	2,137	*Հասարակական կառուցապատման*	2,137
Ընդհանուր		***0***		

	Տեխնիկական ցուցանիշներ				
	Ցուցանիշը	**Չափման միավորը**	**Փաստացի**	**Առաջնահերթ**	**Հեռանկարային**
	1	2	3	4	5

Համայնքի, համակցված փաստաթղթի դեպքում նախագծվող համայնքների վարչական սահմաններում ընդգրկված հողերի ընդհանուր մակերեսը՝ ընդամենը	**հա**	**1027,5**	**1027,5**	**1027,5**
Բնակավայրերի հողեր, որից՝	**հա**	**31,97**	**37,5476**	**37,5476**
բնակելի կառուցապատման	հա	18,36	20,3211	20,3211
հասարակական կառուցապատման	հա	3,61	7,7403	7,7403
խառը կառուցապատման	հա			
ընդհանուր օգտագործման,	հա	4,67	4,67	4,67
փողոցներ, հրապարակներ	հա			
Ընդհանուր օգտագործման կանաչապատ տարածքներ	հա			
այլ տարածքներ	հա			
այլ հողեր	հա	5,33	4,8162	4,8162
Արդյունաբերության, ընդերքօգտագործման և այլ արտադրական նշանակության հողեր, որից՝	**հա**	**46,56**	**44,1527**	**44,1527**
արդյունաբերական օբյեկտների	հա			
գյուղատնտեսական արտադրական օբյեկտների	հա	3,25	0,8427	0,8427
պահեստարանների	հա			
ընդերքի օգտագործման	հա	43,31	43,31	43,31
Էներգետիկայի, կապի, տրանսպորտի, կոմունալ ենթակառուցվածքների հողեր, որից՝	**հա**	**6,11**	**6,371**	**6,371**
էներգետիկայի	հա	0,06	0,06	0,06
կապի	հա			
տրանսպորտի	հա	6,01	6,01	6,01
կոմունալ ենթակառուցվածքների	հա	0,04	0,301	0,301
Հատուկ պահպանվող տարածքների հողեր, որից՝	**հա**	**1,77**	**1,7738**	**1,7738**
բնապահպանական	հա			
հանգստի համար նախատեսված	հա			
պատմական և մշակութային	հա	1,77	1,7738	1,7738
Հատուկ նշանակության հողեր	**հա**	**-**	**-**	**-**
Գյուղատնտեսական նշանակության հողեր,	հա	**472,06**	**469,3193**	**469,3193**
վարելահող	հա	142,73	140,61	140,61
բազմամյա տնկարկներ	հա	*9,15*	*9,15*	*9,15*
խոտհարքներ	հա	23,32	23,32	23,32
արոտավայր	հա	191,17	191,165	191,165
այլ հողատեսքեր	հա	105,69	105,0743	105,0743
Անտառային հողեր	հա	**461,91**	**461,2156**	**461,2156**
Ջրային հողեր	հա	**7,12**	**7,12**	**7,12**
գետեր	հա	7,1	7,1	7,1
ջրամբարներ	հա			
լճեր	հա			
ջրանցքներ	հա			
հիդրոտեխ. և ջրտնտ. այլ օբ.	հա	0,02	0,02	0,02

Օխտար բնակավայր

Հողամասերի նպատակային նշանակությունների փոփոխությունները				
Հողամասի N գծագրի վրա	Առկա նպատակային և գործառնական նշանակությունը	Մակերեսը (հա)	Գլխավոր հատակագծում փոփոխված նպատակային և/կամ գործառնական նշանակությունը	Մակերեսը (հա)
Առաջնահերթ միջոցառումներ (1-5 տարի)				
	Բնակավայրերի հողերից՝			
			Բնակավայրերի	
ԲԲ-1	*Հասարակական կառուցապատման*	0,3	*Բնակելի կառուցապատման*	0,3
Ընդհանուր		0,3		
	Գյուղատնտեսական նշանակության հողերից՝			
			Բնակավայրերի	
ԳԲ-1	*Վարելահող*	0,48	*Բնակելի կառուցապատման*	0,48
ԳԲ-2	*Վարելահող*	0,1	*Բնակելի կառուցապատման*	0,1
Ընդհանուր		0,58		
	Հատուկ պահպանվող տարածքների հողերից՝			
			Էներգետիկայի, կապի տրանսպորտի, կոմունալ ենթակառուցվածքների օբյեկտների	
ՀԷ-2	*Պատմական և մշակութային*	0,27	*Կոմունալ օբյեկտների (գերեզման)*	0,27
ՀԷ-3	*Պատմական և մշակութային*	0,23	*Կոմունալ օբյեկտների (գերեզման)*	0,23
Ընդհանուր		0,5		
	Անտառային հողերից՝			
			Բնակավայրերի	
ԱնԲ-1	*Անտառ**	0,1	*Բնակելի կառուցապատման*	0,1
Ընդհանուր		0,1		
Միջնաժամկետ միջոցառումներ (5-10 տարի)				
	Գյուղատնտեսական նշանակության հողերից՝			
			Էներգետիկայի, կապի տրանսպորտի, կոմունալ ենթակառուցվածքների օբյեկտների	
ԳԷ-1	*Արոտ*	0,23	*Կոմունալ օբյեկտների (աղբավայր)*	0,23
Ընդհանուր		0,23		
Հեռանկարային միջոցառումներ (10-15 տարի)				
	Գյուղատնտեսական նշանակության հողերից՝			
			Էներգետիկայի, կապի տրանսպորտի, կոմունալ ենթակառուցվածքների օբյեկտների	
ԳԷ-1	*Արոտ*	0,52	*Կոմունալ օբյեկտների (գերեզմանոց)*	0,52
Ընդհանուր		0,52		

*Տարածքում անտառային հողերը բացակայում են:

	Տեխնիկական ցուցանիշներ				
	Ցուցանիշը	**Չափման միավորը**	**Փաստացի**	**Առաջնահերթ**	**Հեռանկարային**
	1	2	3	4	5
	Համայնքի, համակցված փաստաթղթի դեպքում նախագծվող համայնքների վարչական սահմաններում ընդգրկված հողերի ընդհանուր մակերեսը՝ ընդամենը	**հա**	**719,33**	**719,33**	**719,33**
	Բնակավայրերի հողեր, որից՝	**հա**	**32**	**32,68**	**32,68**
	բնակելի կառուցապատման	հա	21,85	22,83	22,83
	հասարակական կառուցապատման	հա	1,4	1,1	1,1
	խառը կառուցապատման	հա		0	0
	ընդհանուր օգտագործման,	հա	3,4	3,4	3,4
	փողոցներ, հրապարակներ	հա	*3,4*	*3,4*	*3,4*
	Ընդհանուր օգտագործման կանաչապատ տարածքներ	հա		*0*	*0*
	այլ տարածքներ	հա		*0*	*0*
	այլ հողեր	հա	5,35	5,35	5,35
	Արդյունաբերության, ընդերքօգտագործման և այլ արտադրական նշանակության հողեր, որից՝	**հա**	**0,63**	**0,63**	**0,63**
	արդյունաբերական օբյեկտների	հա		0	0
	գյուղատնտեսական արտադրական օբյեկտների	հա	0,63	0,63	0,63
	պահեստարանների	հա		0	0
	ընդերքի օգտագործման	հա		0	0
	էներգետիկայի, կապի, տրանսպորտի, կոմունալ ենթակառուցվածքների հողեր, որից՝	**հա**	**3,3**	**3,8**	**4,55**
	էներգետիկայի	հա	0,01	0,01	0,01
	կապի	հա		0	0
	տրանսպորտի	հա	2,45	2,45	2,45
	կոմունալ ենթակառուցվածքների	հա	0,84	1,34	2,09
	Հատուկ պահպանվող տարածքների հողեր, որից՝	**հա**	**4,79**	**4,29**	**4,29**
	բնապահպանական	հա		0	0
	հանգստի համար նախատեսված	հա	0,05	0,05	0,05
	պատմական և մշակութային	հա	4,74	4,24	4,24
	Հատուկ նշանակության հողեր	**հա**		**0**	**0**
	Գյուղատնտեսական նշանակության հողեր,	հա	**138,84**	**138,26**	**137,51**
	վարելահող	հա	23,92	23,34	23,34
	բազմամյա տնկարկներ	հա		*0*	*0*
	խոտհարքներ	հա	7,1	7,1	7,1
	արոտավայր	հա	98,68	98,68	97,93
	այլ հողատեսքեր	հա	9,14	9,14	9,14
	Անտառային հողեր	հա	**536,66**	**536,56**	**536,56**
	Ջրային հողեր	հա	**3,11**	**3,11**	**3,11**
	գետեր	հա	3,11	3,11	3,11
	ջրամբարներ	հա		0	0

	լճեր	հա		0	0
	ջրանցքներ	հա		0	0
	հիդրոտեխ. և ջրտնտ. այլ օբ.	հա		0	0

Սևաքար բնակավայր

Հողամասերի նպատակային նշանակությունների փոփոխությունները				
Հողամասի N գծագրի վրա	**Առկա նպատակային և գործառնական նշանակությունը**	**Մակերեսը (հա)**	**Գլխավոր հատակագծում փոփոխված նպատակային և/կամ գործառնական նշանակությունը**	**Մակերեսը (հա)**
Առաջնահերթ միջոցառումներ (1-5 տարի)				
	Հատուկ պահպանվող տարածքների հողերից՝			
			էներգետիկայի, կապի, տրանսպորտի, կոմունալ ենթակառուցվածքների հողերից՝	
ՀՊԳԷ	*Պատմական և մշակութային*	**1,4**	*Կոմունալ ենթակառուցվածքների*	**1,4**
Ընդհանուր		**1,4**		
	Գյուղատնտեսական նշանակության հողերից՝			
			Բնակավայրերի	
ԳԲ	*Այլ հողատեսքեր*	**0,32**	*Հասարակական կառուցապատման*	**0,32**
Ընդհանուր		**0,32**		
	Գյուղատնտեսական նշանակության հողերից՝			
			Արդյունաբերության, ընդերքօգտագործման և այլ արտ. նշ. օբյեկտներ	
ԳԱ-1	*Վարելահող*	**0,615**	*Արդյունաբերական օբյեկտների*	**0,615**
ԳԱ-2	*Բազմամյա տնկարկներ*	**0,2**	*Արդյունաբերական օբյեկտների*	**0,2**
ԳԱ-3	*Վարելահող*	**0,44**	*Արդյունաբերական օբյեկտների*	**0,44**
ԳԱ-4	*Վարելահող*	**0,19**	*Արդյունաբերական օբյեկտների*	**0,19**
ԳԱ-5	*Այլ հողատեսքեր*	**69,48**	*Արդյունաբերական օբյեկտների*	**69,48**
ԳԱ-6	*Վարելահող*	**0,64**	*Արդյունաբերական օբյեկտների*	**0,64**
ԳԱ-7	*Վարելահող*	**0,07**	*Արդյունաբերական օբյեկտների*	**0,07**
Ընդհանուր		**71,635**		
	Գյուղատնտեսական նշանակության հողերից՝			
			Արդյունաբերության, ընդերքօգտագործման և այլ արտ. նշ. օբյեկտներ	
ԳԱ-1	*Այլ հողատեսքեր*	**1,17**	*Արդյունաբերական օբյեկտների*	**1,17**

ԳԱ-2	Վարելահող	0,23	Արդյունաբերական օբյեկտների	0,23
ԳԱ-3	Վարելահող	0,015	Արդյունաբերական օբյեկտների	0,015
Ընդհանուր		1,415		
	Արդյունաբերության, ընդերքօգտագործման և այլ արտ. նշ. օբյեկտներ			
			Արդյունաբերության, ընդերքօգտագործման և այլ արտ. նշ. օբյեկտներ	
ԱԱ-1	Գյուղատնտեսական արտադրական օբյեկտներ	0,36	Արդյունաբերական օբյեկտների	0,36
Ընդհանուր		0,36		

	Տեխնիկական ցուցանիշներ				
	Ցուցանիշը	**Չափման միավորը**	**Փաստացի**	**Առաջնահերթ**	**Հեռանկարային**
	1	2	3	4	5
	Համայնքի, համակցված փաստաթղթի դեպքում նախագծվող համայնքների վարչական սահմաններում ընդգրկված հողերի ընդհանուր մակերեսը՝ ընդամենը	**հա**	**1874,27**	**1874,27**	**1874,27**
	Բնակավայրերի հողեր, որից՝	**հա**	**28,98**	**29,3**	**29,3**
	բնակելի կառուցապատման	հա	22,76	22,76	22,76
	հասարակական կառուցապատման	հա	0,07	0,39	0,39
	խառը կառուցապատման	հա	0,00	0	0
	ընդհանուր օգտագործման,	հա	4,72	4,72	4,72
	փողոցներ, հրապարակներ	հա	*4,72*	*4,72*	*4,72*
	Ընդհանուր օգտագործման կանաչապատ տարածքներ	հա	*0*	*0*	*0*
	այլ տարածքներ	հա	*0*	*0*	*0*
	այլ հողեր	հա	1,43	1,43	1,43
	Արդյունաբերության, ընդերքօգտագործման և այլ արտադրական նշանակության հողեր, որից՝	**հա**	**14,68**	**14,68**	**87,73**
	արդյունաբերական օբյեկտների	հա	13,15	13,15	13,15
	գյուղատնտեսական արտադրական օբյեկտների	հա	1,53	1,53	1,17
	պահեստարանների	հա	0,00	0	0
	ընդերքի օգտագործման	հա	0,00	0	73,41
	էներգետիկայի, կապի, տրանսպորտի, կոմունալ ենթակառուցվածքների հողեր, որից՝	**հա**	**0,12**	**1,52**	**1,52**
	էներգետիկայի	հա	0,01	0,01	0,01

	կապի	հա	0,00	0	0
	տրանսպորտի	հա	0,00	0	0
	կոմունալ ենթակառուցվածքների	հա	0,11	1,51	1,51
	Հատուկ պահպանվող տարածքների հողեր, որից՝	**հա**	**4,96**	**3,56**	**3,56**
	բնապահպանական	հա	0,00	0	0
	հանգստի համար նախատեսված	հա	0	0	0
	պատմական և մշակութային	հա	4,96	3,56	3,56
	Հատուկ նշանակության հողեր	**հա**	0,00	**0**	**0**
	Գյուղատնտեսական նշանակության հողեր,	հա	**887,36**	**887,04**	**813,99**
	վարելահող	հա	141,68	141,68	139,48
	բազմամյա տնկարկներ	հա	5,43	*5,43*	*5,23*
	խոտհարքներ	հա	41,61	41,61	41,61
	արոտ	հա	570,35	570,35	570,35
	այլ հողատեսքեր	հա	128,29	127,97	57,32
	Անտառային հողեր	հա	932,23	**932,23**	**932,23**
	Ջրային հողեր	հա	**5,94**	**5,94**	**5,94**
	գետեր	հա	2,52	2,52	2,52
	ջրամբարներ	հա		0	0
	լճեր	հա		0	0
	ջրանցքներ	հա	3,39	3,39	3,39
	հիդրոտեխ. և ջրտնտ. այլ օբ.	հա	0,03	0,03	0,03

Շրվենանց բնակավայր

Հողամասերի նպատակային նշանակությունների փոփոխությունները				
Հողամասի N գծագրի վրա	**Առկա նպատակային և գործառնական նշանակությունը**	**Մակերեսը (հա)**	**Գլխավոր հատակագծում փոփոխված նպատակային և/կամ գործառնական նշանակությունը**	**Մակերեսը (հա)**
Առաջնահերթ միջոցառումներ (1-5 տարի)				
	Բնակավայրի հողերից՝			
			Բնակավայրերի	
ԲԲ-1	*Հասարակական կառուցապատման*	**0,09**	*Բնակելի կառուցապատման (բազմաբնակարան բնակելի շենք)*	**0,09**
Ընդհանուր		***0,09***		
			Հատուկ պահպանվող տարածքների հողերի	
ԲՀպ-1	*Հասարակական կառուցապատման*	**0,068**	պատմական և մշակութային	**0,068**
Ընդհանուր		***0,068***		

	Տեխնիկական ցուցանիշներ				
	Ցուցանիշը	**Չափման միավորը**	**Փաստացի**	**Առաջնահերթ**	**Հեռանկարային**

	1	2	3	4	5
	Համայնքի, համակցված փաստաթղթի դեպքում նախագծվող համայնքների վարչական սահմաններում ընդգրկված հողերի ընդհանուր մակերեսը՝ ընդամենը	**հա**	**514,35**	**514,35**	**514,35**
	Բնակավայրերի հողեր, որից՝	**հա**	**12,1286**	**12,0606**	**12,0606**
	բնակելի կառուցապատման	հա	7,91	8	8
	հասարակական կառուցապատման	հա	1,73	1,572	1,572
	խառը կառուցապատման	հա			
	ընդհանուր օգտագործման,	հա	1,6386	1,6386	1,6386
	փողոցներ, հրապարակներ	հա			
	Ընդհանուր օգտագործման կանաչապատ տարածքներ	հա			
	այլ տարածքներ	հա			
	այլ հողեր	հա	0,85	0,85	0,85
	Արդյունաբերության, ընդերքօգտագործման և այլ արտադրական նշանակության հողեր, որից՝	**հա**	**0,38**	**0,38**	**0,38**
	արդյունաբերական օբյեկտների	հա			
	գյուղատնտեսական արտադրական օբյեկտների	հա	0,38	0,38	0,38
	պահեստարանների	հա			
	ընդերքի օգտագործման	հա			
	Էներգետիկայի, կապի, տրանսպորտի, կոմունալ ենթակառուցվածքների հողեր, որից՝	**հա**	**1,7314**	**1,7314**	**1,7314**
	էներգետիկայի	հա			
	կապի	հա	0,0014	0,0014	0,0014
	տրանսպորտի	հա	1,71	1,71	1,71
	կոմունալ ենթակառուցվածքների	հա	0,02	0,02	0,02
	Հատուկ պահպանվող տարածքների հողեր, որից՝	**հա**	**2,51**	**2,578**	**2,578**
	բնապահպանական	հա			
	հանգստի համար նախատեսված	հա			
	պատմական և մշակութային	հա	2,51	2,578	2,578
	Հատուկ նշանակության հողեր	**հա**			
	Գյուղատնտեսական նշանակության հողեր,	հա	**250,66**	**250,66**	**250,66**
	վարելահող	հա	44,48	44,48	44,48
	բազմամյա տնկարկներ	հա	*2,26*	*2,26*	*2,26*
	խոտհարքներ	հա	19,38	19,38	19,38
	արոտավայր	հա	166,91	166,91	166,91
	այլ հողատեսքեր	հա	17,63	17,63	17,63
	Անտառային հողեր	հա	**246,94**	**246,94**	**246,94**
	Ջրային հողեր	հա			
	գետեր	հա			
	ջրամբարներ	հա			
	լճեր	հա			
	ջրանցքներ	հա			
	հիդրոտեխ. և ջրտնտ. այլ օբ.	հա			

Սրաշեն բնակավայր

Հողամասերի նպատակային նշանակությունների փոփոխությունները				
Հողամասի N գծագրի վրա	Առկա նպատակային և գործառնական նշանակությունը	Մակերեսը (հա)	Գլխավոր հատակագծում փոփոխված նպատակային և/կամ գործառնական նշանակությունը	Մակերեսը (հա)
Առաջնահերթ միջոցառումներ (1-5 տարի)				
	Հատուկ պահպանվող տարածքների հողեր, որից՝			
			Էներգետիկայի, կապի տրանսպորտի, կոմունալ ենթակառուցվածքների օբյեկտների	
ՀՊԳԷ-1	*Պատմական և մշակութային*	**0,8**	*Կոմունալ օբյեկտների (գերեզմանոցներ)*	**0,8**
ՀՊԳԷ-2	*Պատմական և մշակութային*	**0,043**	*Կոմունալ օբյեկտների (գերեզմանոցներ)*	**0,043**
Ընդհանուր		**0,843**		
Միջնաժամկետ միջոցառումներ (5-10 տարի)				
	Բնակավայրերի հողերից՝			
			Բնակավայրերի	
ԱԲ-1	*Այլ հողեր*	**0,212**	*Բնակելի կառուցապատման (տնամերձ կառուցապատում)*	**0,212**
ԱԲ-2	*Այլ հողեր*	**0,084**	*Բնակելի կառուցապատման (տնամերձ կառուցապատում)*	**0,084**
Ընդհանուր		**0,296**		

	Տեխնիկական ցուցանիշներ				
	Ցուցանիշը	Չափման միավորը	Փաստացի	Առաջնահերթ	Հեռանկարային
	1	2	3	4	5
	Համայնքի, համակցված փաստաթղթի դեպքում նախագծվող համայնքների վարչական սահմաններում ընդգրկված հողերի ընդհանուր մակերեսը՝ ընդամենը	**հա**	**2122,129**	**2122,129**	**2122,129**
	Բնակավայրերի հողեր, որից՝	**հա**	**27,47**	**27,47**	**27,47**
	բնակելի կառուցապատման	հա	15,09	15,09	15,39
	հասարակական կառուցապատման	հա	0,25	0,25	0,33
	խառը կառուցապատման	հա		0	0
	ընդհանուր օգտագործման,	հա	2,43	2,43	2,35

	փողոցներ, հրապարակներ	հա		*0*	*0*
	Ընդհանուր օգտագործման կանաչապատ տարածքներ	հա		*0*	*0*
	այլ տարածքներ	հա		*0*	*0*
	այլ հողեր	հա	9,70	9,70	9,40
	Արդյունաբերության, ընդերքօգտագործման և այլ արտադրական նշանակության հողեր, որից՝	**հա**	**1,11**	**1,11**	**1,11**
	արդյունաբերական օբյեկտների	հա		0	0
	գյուղատնտեսական արտադրական օբյեկտների	հա	1,11	1,11	1,11
	պահեստարանների	հա		0	0
	ընդերքի օգտագործման	հա	0,00	0	0
	էներգետիկայի, կապի, տրանսպորտի, կոմունալ ենթակառուցվածքների հողեր, որից՝	**հա**	**4,32**	**5,16**	**5,163**
	էներգետիկայի	հա	0,00	0	0
	կապի	հա	0,01	0,01	0,01
	տրանսպորտի	հա	4,27	4,27	4,27
	կոմունալ ենթակառուցվածքների	հա	0,04	0,88	0,88
	Հատուկ պահպանվող տարածքների հողեր, որից՝	**հա**	**1202,46**	**1201,617**	**1201,617**
	բնապահպանական	հա	1195,64	1195,64	1195,64
	հանգստի համար նախատեսված	հա	0,00	0	0
	պատմական և մշակութային	հա	6,82	5,98	5,977
	Հատուկ նշանակության հողեր	**հա**	**0**	**0**	**0**
	Գյուղատնտեսական նշանակության հողեր,	հա	**407,619**	**407,619**	**407,619**
	վարելահող	հա	171,78	171,78	171,78
	բազմամյա տնկարկներ	հա	0,00	*0*	*0*
	խոտհարքներ	հա	15,98	15,98	15,98
	արոտ	հա	187,25	187,249	187,249
	այլ հողատեսքեր	հա	32,61	32,61	32,61
	Անտառային հողեր	հա	477,79	**477,79**	**477,79**
	Ջրային հողեր	հա	**1,36**	**1,36**	**1,36**
	գետեր	հա	1,36	1,36	1,36
	ջրամբարներ	հա		0	0
	լճեր	հա		0	0
	ջրանցքներ	հա		0	0
	հիդրոտեխ. և ջրտնտ. այլ օբ.	հա	0,00	0	0

Սյունիք բնակավայր (ներառում է Դիցմայրի, Խորձոր, Սզնակ և Բարգուշատ բնակավայրերը)

Հողամասերի նպատակային և գործառնական նշանակությունների փոփոխությունները				
Հողամասի N գծագրի վրա	Առկա նպատակային և գործառնական նշանակությունը	Մակերեսը (հա)	Գլխավոր հատակագծում փոփոխված նպատակային և/կամ գործառնական նշանակությունը	Մակերեսը (հա)
Առաջնահերթ միջոցառումներ (1-5 տարի)				
	Գյուղատնտեսական նշանակության հողերից՝			
			Բնակավայրերի	
ԳԲ-1	*Վարելահող*	0,53	*Բնակելի կառուցապատման (տնամերձ կառուցապատում)*	0,53
ԳԲ-2	*Վարելահող*	0,049	*Ընդհանուր օգտագործման (փողոցներ, հրապարակներ)*	0,049
ԳԲ-3	*Վարելահող*	0,72	*Հասարակական կառուցապատում*	0,72
ԳԲ-4	*Այլ հողեր*	0,008	*Հասարակական կառուցապատում*	0,008
ԳԲ-5	*Վարելահող*	0,58	*Հասարակական կառուցապատում*	**0,58**
ԳԲ-8	*Այլ հողատեսքեր*	0,75	*Հասարակական կառուցապատում*	**0,75**
Ընդհանուր		**2.64**		
	Բնակավայրերի հողերից՝			
			Բնակավայրերի	
ԲԲ-1	*Հասարակական կառուցապատում*	0,055	*Բնակելի կառուցապատման (տնամերձ կառուցապատում)*	0,055
ԲԲ-2	*Հասարակական կառուցապատում*	0,07	*Բնակելի կառուցապատման (տնամերձ կառուցապատում)*	0,07
ԲԲ-3	*Բնակելի կառուցապատման (տնամերձ կառուցապատում)*	0,0035	*Հասարակական կառուցապատում*	0,0035
Ընդհանուր		**0,13**		
	Արդյունաբերության, ընդերքօգտ. և այլ արտադր. նշ. հողերից			
			Բնակավայրերի	
ԱԲ-1	*Գյուղատնտեսական արտադրական օբյեկտների*	0,36	*Բնակելի կառուցապատման (տնամերձ կառուցապատում)*	0,36
Ընդհանուր		**0,36**		
	Ջրային հողերից՝			

			Արդյունաբերության, ընդերքօգտ. և այլ արտադր. նշ. հողերից	
ՋԱ-1	*Հիդրոտեխնիկական օբյեկտների*	2,51	*Արդյունաբերական օբյեկտների*	2,51
Ընդհանուր		**2,51**		
			Արդյունաբերության, ընդերքօգտ. և այլ արտադր. նշ. Հողեր	
ԳԱ-1	*Այլ հողատեսքեր*	1,33	*Գյուղատնտեսական արտադրական օբյեկտների*	***1.33***
Ընդհանուր		***1,33***		
			Արդյունաբերության, ընդերքօգտ. և այլ արտադր. նշ. Հողեր	
	Հատուկ պահպանվող տարածքների հողեր			
			Էներգետիկայի, կապի, տրանսպորտի, կոմունալ ենթակառուցվածքների հողեր, որից՝	
ՀԷ -1	պատմական և մշակութային	5,47	կոմունալ ենթակառուցվածքների	5,47
ՀԷ -2	պատմական և մշակութային	0,72	կոմունալ ենթակառուցվածքների	0,72
ՀԷ -3	պատմական և մշակութային	1,25	կոմունալ ենթակառուցվածքների	1,25
ՀԷ -4	պատմական և մշակութային	0,65	կոմունալ ենթակառուցվածքների	0,65
ՀԷ -5	պատմական և մշակութային	0,38	կոմունալ ենթակառուցվածքների	0,38
ՀԷ -6	պատմական և մշակութային	3	կոմունալ ենթակառուցվածքների	3
Ընդհանուր			11,47	
Միջնաժամկետ միջոցառումներ (5-10 տարի)				
	Գյուղատնտեսական նշանակության հողերից՝			
			Բնակավայրերի	
ԳԲ-6	*Վարելահող*	0,66	*Հասարակական կառուցապատում*	**0,66**
Ընդհանուր		***0.66***		
	Բնակավայրերի հողերից՝			
			Բնակավայրերի	
ԲԲ-4	*Այլ հողեր*	0,055	*Հասարակական կառուցապատում*	0,055
Ընդհանուր		***0,055***		
	Գյուղատնտեսական նշանակության հողերից՝			
			Էներգետիկայի, կապի, տրանսպորտի, կոմունալ ենթակառուցվածքների հողեր	

ԳԷ-1	Այլ հողատեսքեր	1,87	Կոմունալ ենթակառուցվածքների	1,87
ԳԷ-2	Վարելահող	1,24	Կոմունալ ենթակառուցվածքների	1,24
Ընդհանուր		**3,11**		
	Գյուղատնտեսական նշանակության հողերից՝			
			Բնակավայրերի	
ԳԲ-7	Այլ հողատեսքեր	3,6	Հասարակական կառուցապատում	**3,6**
ԳԲ-9	Այլ հողատեսքեր	0.6	Հասարակական կառուցապատում	**0.6**
Ընդհանուր		**4.2**		
	Անտառային հողերից			
			էներգետիկայի, կապի, տրանսպորտի, կոմունալ ենթակառուցվածքների հողեր	
ԱնԷ-1	Անտառ	1,72	Կոմունալ ենթակառուցվածքների	1,72
Ընդհանուր		**1,72**		

	Տեխնիկական ցուցանիշներ				
	Ցուցանիշը	**Չափման միավորը**	**Փաստացի**	**Առաջնահերթ**	**Հեռանկարային**
	1	2	3	4	5
	Համայնքի, համակցված փաստաթղթի դեպքում նախագծվող համայնքների վարչական սահմաններում ընդգրկված հողերի ընդհանուր մակերեսը՝ ընդամենը	**հա**	**2217,202**	**2217,202**	**2217,202**
	Բնակավայրերի հողեր, որից՝	**հա**	**89,506**	**96,763**	**96,763**
	բնակելի կառուցապատման	հա	51,24	52,26	52,26
	հասարակական կառուցապատման	հա	12,99	19,25	19,25
	խառը կառուցապատման	հա	0,00	0	0
	ընդհանուր օգտագործման,	հա	6,70	6,75	6,75
	փողոցներ, հրապարակներ	հա	*0*	*0*	*0*
	Ընդհանուր օգտագործման կանաչապատ տարածքներ	հա	*0*	*0*	*0*
	այլ տարածքներ	հա	0,00	*0*	*0*
	այլ հողեր	հա	18,57	18,51	18,51
	Արդյունաբերության, ընդերքօգտագործման և այլ արտադրական նշանակության հողեր, որից՝	**հա**	**86,7345**	**90,2145**	**90,2145**
	արդյունաբերական օբյեկտների	հա	57,80	60,314	60,314
	գյուղատնտեսական արտադրական օբյեկտների	հա	27,68	28,6505	28,6505
	պահեստարանների	հա	0,00	0	0

	ընդերքի օգտագործման	հա	1,25	1,25	1,25
	էներգետիկայի, կապի, տրանսպորտի, կոմունալ ենթակառուցվածքների հողեր, որից՝	**հա**	**82,262**	**98,562**	**98,562**
	էներգետիկայի	հա	0,07	0,07	0,07
	կապի	հա	0,00	0,002	0,002
	տրանսպորտի	հա	58,63	58,63	58,63
	կոմունալ ենթակառուցվածքների	հա	23,56	39,86	39,86
	Հատուկ պահպանվող տարածքների հողեր, որից՝	**հա**	**11,7**	**0,23**	**0,23**
	բնապահպանական	հա	0,00	0	0
	հանգստի համար նախատեսված	հա	0	0	0
	պատմական և մշակութային	հա	11,70	0,23	0,23
	Հատուկ նշանակության հողեր	**հա**	0,92	**0,92**	**0,92**
	Գյուղատնտեսական նշանակության հողեր,	հա	**948,3095**	**936,9725**	**936,9725**
	վարելահող	հա	328,89	325,11	325,11
	բազմամյա տնկարկներ	հա	0,00	*0*	*0*
	խոտհարք	հա	0,57	0,5651	0,5651
	արոտ	հա	98,62	98,62	98,62
	այլ հողատեսքեր	հա	520,23	512,6754	512,6754
	Անտառային հողեր	հա	958,16	**956,44**	**956,44**
	Ջրային հողեր	հա	**39,61**	**37,1**	**37,1**
	գետեր	հա	36,06	36,06	36,06
	ջրամբարներ	հա	0,00	0	0
	լճեր	հա	0,00	0	0
	ջրանցքներ	հա	0,00	0	0
	հիդրոտեխ. և ջրտնտ. այլ օբ.	հա	3,55	1,04	1,04

Տանձավեր բնակավայր

Հողամասերի նպատակային նշանակությունների փոփոխությունները				
Հողամասի N գծագրի վրա	**Առկա նպատակային և գործառնական նշանակությունը**	**Մակերեսը (հա)**	**Գլխավոր հատակագծում փոփոխված նպատակային և/կամ գործառնական նշանակությունը**	**Մակերեսը (հա)**
Առաջնահերթ միջոցառումներ (1-5 տարի)				
	Բնակավայրերի հողերից՝			
			Բնակավայրերի	
ԲԲ-1	*Այլ հողեր*	**0,091**	*Բնակելի կառուցապատման (տնամերձ կառուցապատում)*	**0,091**
ԲԲ-2	*Այլ հողեր*	**0,088**	*Բնակելի կառուցապատման (տնամերձ կառուցապատում)*	**0,088**
ԲԲ-3	*Այլ հողեր*	**0,085**	*Բնակելի կառուցապատման (տնամերձ կառուցապատում)*	**0,085**
ԲԲ-4	*Այլ հողեր*	**0,2**	*Բնակելի կառուցապատման (տնամերձ կառուցապատում)*	**0,2**
Ընդհանուր		**0,464**		

	Հատուկ պահպանվող տարածքների հողեր, որից՝			
			Էներգետիկայի, կապի տրանսպորտի, կոմունալ ենթակառուցվածքների օբյեկտների	
ՀՊԳԷ-1	*Պատմական և մշակութային*	**0,69**	*Կոմունալ օբյեկտների (գերեզմանոցներ)*	**0,69**
Ընդհանուր		**0,69**		

	Տեխնիկական ցուցանիշներ				
	Ցուցանիշը	**Չափման միավորը**	**Փաստացի**	**Առաջնահերթ**	**Հեռանկարային**
	1	2	3	4	5
	Համայնքի, համակցված փաստաթղթի դեպքում նախագծվող համայնքների վարչական սահմաններում ընդգրկված հողերի ընդհանուր մակերեսը՝ ընդամենը	**հա**	**1677,81**	**1677,81**	**1677,81**
	Բնակավայրերի հողեր, որից՝	**հա**	**25,58**	**25,58**	**25,58**
	բնակելի կառուցապատման	հա	17,51	17,97	18,44
	հասարակական կառուցապատման	հա	1,14	1,14	1,34
	խառը կառուցապատման	հա		0	0
	ընդհանուր օգտագործման,	հա	3,18	3,18	2,98
	փողոցներ, հրապարակներ	հա		*0*	*0*
	Ընդհանուր օգտագործման կանաչապատ տարածքներ	հա		*0*	*0*
	այլ տարածքներ	հա		*0*	*0*
	այլ հողեր	հա	3,75	3,29	2,82
	Արդյունաբերության, ընդերքօգտագործման և այլ արտադրական նշանակության հողեր, որից՝	**հա**	**3,22**	**3,22**	**3,22**
	արդյունաբերական օբյեկտների	հա		0	0
	գյուղատնտեսական արտադրական օբյեկտների	հա	3,22	3,22	3,22
	պահեստարանների	հա		0	0
	ընդերքի օգտագործման	հա	0,00	0	0
	էներգետիկայի, կապի, տրանսպորտի, կոմունալ ենթակառուցվածքների հողեր, որից՝	**հա**	**1,88**	**2,57**	**2,57**
	էներգետիկայի	հա	0,00	0	0
	կապի	հա	0,00	0	0
	տրանսպորտի	հա	1,88	1,88	1,88
	կոմունալ ենթակառուցվածքների	հա	0,00	0,69	0,69
	Հատուկ պահպանվող տարածքների հողեր, որից՝	**հա**	**12,26**	**11,57**	**11,57**
	բնապահպանական	հա	0,00	0	0
	հանգստի համար նախատեսված	հա	0,00	0	0
	պատմական և մշակութային	հա	12,26	11,57	11,57
	Հատուկ նշանակության հողեր	**հա**	**0**	**0**	**0**

	Գյուղատնտեսական նշանակության հողեր,	հա	**387,51**	**387,51**	**387,51**
	վարելահող	հա	110,38	110,38	110,38
	բազմամյա տնկարկներ	հա	0,00	*0*	*0*
	խոտհարքներ	հա	42,33	42,33	42,33
	արոտ	հա	85,00	85	85
	այլ հողատեսքեր	հա	149,80	149,8	149,8
	Անտառային հողեր	հա	1243,65	**1243,65**	**1243,65**
	Ջրային հողեր	հա	**3,71**	**3,71**	**3,71**
	գետեր	հա	3,71	3,71	3,71
	ջրամբարներ	հա		0	0
	լճեր	հա		0	0
	ջրանցքներ	հա		0	0
	հիդրոտեխ. և ջրտնտ. այլ օբ.	հա	0,00	0	0

Տավրուս բնակավայր

Հողամասերի նպատակային նշանակությունների փոփոխությունները				
Հողամասի N գծագրի վրա	**Առկա նպատակային և գործառնական նշանակությունը**	**Մակերեսը (հա)**	**Գլխավոր հատակագծում փոփոխված նպատակային և/կամ գործառնական նշանակությունը**	**Մակերեսը (հա)**
Առաջնահերթ միջոցառումներ (1-5 տարի)				
	Բնակավայրերի հողերից՝			
			Բնակավայրերի	
ԲԲ-1	*Այլ հողեր*	**0,17**	*Բնակելի կառուցապատման*	**0,17**
Ընդհանուր		**0,17**		
	Հատուկ պահպանվող տարածքների հողերից՝			
			Էներգետիկայի, կապի տրանսպորտի, կոմունալ ենթակառուցվածքների օբյեկտների	
ՀԷ-1	*Պատմական և մշակութային (գերեզմանոց)*	**0,5**	*Կոմունալ օբյեկտների (գերեզմանոցներ)*	**0,5**
Ընդհանուր		**0,5**		
Միջնաժամկետ միջոցառումներ (5-10 տարի)				
	Գյուղատնտեսական նշանակության հողերից՝			
			Էներգետիկայի, կապի տրանսպորտի, կոմունալ ենթակառուցվածքների օբյեկտների	
ԳԷ-1	*Այլ հողատեսքեր*	**1,32**	*Կոմունալ օբյեկտների (գերեզմանոցներ)*	1,32
Ընդհանուր		***1,32***		

	Տեխնիկական ցուցանիշներ				
	Ցուցանիշը	**Չափման միավորը**	**Փաստացի**	**Առաջնահերթ**	**Հեռանկարային**
	1	2	3	4	5
	Համայնքի, համակցված փաստաթղթի դեպքում նախագծվող համայնքների	**հա**	**724,17**	**724,17**	**724,17**

	վարչական սահմաններում ընդգրկված հողերի ընդհանուր մակերեսը՝ ընդամենը				
	Բնակավայրերի հողեր, որից՝	**հա**	**23,24**	**23,24**	**23,24**
	բնակելի կառուցապատման	հա	10,33	10,5	10,5
	հասարակական կառուցապատման	հա	0,48	0,48	0,48
	խառը կառուցապատման	հա		0	0
	ընդհանուր օգտագործման,	հա	2,93	2,93	2,93
	փողոցներ, հրապարակներ	հա	*2,93*	*2,93*	*2,93*
	Ընդհանուր օգտագործման կանաչապատ տարածքներ	հա		*0*	*0*
	այլ տարածքներ	հա		*0*	*0*
	այլ հողեր	հա	9,5	9,33	9,33
	Արդյունաբերության, ընդերքօգտագործման և այլ արտադրական նշանակության հողեր, որից՝	**հա**	**1,86**	**1,86**	**1,86**
	արդյունաբերական օբյեկտների	հա		0	0
	գյուղատնտեսական արտադրական օբյեկտների	հա	1,86	1,86	1,86
	պահեստարանների	հա		0	0
	ընդերքի օգտագործման	հա		0	0
	էներգետիկայի, կապի, տրանսպորտի, կոմունալ ենթակառուցվածքների հողեր, որից՝	**հա**	**0,39**	**0,89**	**2,21**
	էներգետիկայի	հա		0	0
	կապի	հա		0	0
	տրանսպորտի	հա	0,31	0,31	0,31
	կոմունալ ենթակառուցվածքների	հա	0,08	0,58	1,9
	Հատուկ պահպանվող տարածքների հողեր, որից՝	**հա**	**0,5**	**0**	**0**
	բնապահպանական	հա		0	0
	հանգստի համար նախատեսված	հա		0	0
	պատմական և մշակութային	հա	0,5	0	0
	Հատուկ նշանակության հողեր	**հա**		**0**	**0**
	Գյուղատնտեսական նշանակության հողեր,	հա	**432,03**	**432,03**	**430,71**
	վարելահող	հա	59,56	59,56	59,56
	բազմամյա տնկարկներ	հա	*2,29*	*2,29*	*2,29*
	խոտհարքներ	հա	2,79	2,79	2,79
	արոտավայր	հա	130,71	130,71	130,71
	այլ հողատեսքեր	հա	236,68	236,68	235,36
	Անտառային հողեր	հա	**266,04**	**266,04**	**266,04**
	Ջրային հողեր	հա	**0,11**	**0,11**	**0,11**
	գետեր	հա	0,11	0,11	0,11
	ջրամբարներ	հա		0	0
	լճեր	հա		0	0
	ջրանցքներ	հա		0	0
	հիդրոտեխ. և ջրտնտ. այլ օբ.	հա		0	0

ՈՒժանիս բնակավայր

Հողամասերի նպատակային նշանակությունների փոփոխությունները				
Հողամասի N գծագրի վրա	**Առկա նպատակային և գործառնական նշանակությունը**	**Մակերեսը (հա)**	**Գլխավոր հատակագծում փոփոխված նպատակային և/կամ գործառնական նշանակությունը**	**Մակերեսը (հա)**

Առաջնահերթ միջոցառումներ (1-5 տարի)				
	Հատուկ պահպանվող տարածքների հողեր, որից՝			
			Էներգետիկայի, կապի, տրանսպորտի, կոմունալ ենթակառուցվածքների հողեր, որից՝	
ՀԷ-1	պատմական և մշակութային	**0,63**	կոմունալ ենթակառուցվածքների (գերեզմանոց)	**0,63**
ՀԷ-2	պատմական և մշակութային	**0,1**	կոմունալ ենթակառուցվածքների (գերեզմանոց)	**0,1**
ՀԷ-3	պատմական և մշակութային	**0,26**	կոմունալ ենթակառուցվածքների (գերեզմանոց)	**0,26**
Ընդհանուր		**0,99**		
	Գյուղատնտեսական նշանակության հողերից՝			
			Գյուղատնտեսական նշանակության	
ԳԳ-1	*Այլ հողատեսքեր*	**2,32**	*Բազմամյա տնկարկ*	**2,32**
ԳԳ-1	*Այլ հողատեսքեր*	**1,23**	*Բազմամյա տնկարկ*	**1,23**
Ընդհանուր		**3,55**		
Միջնաժամկետ միջոցառումներ (5-10 տարի)				
	Գյուղատնտեսական նշանակության հողերից՝			
			Գյուղատնտեսական նշանակության	
ԳԳ-1	*Այլ հողատեսքեր*	**1,66**	*Բազմամյա տնկարկ*	1,66
Ընդհանուր		***1,66***		
Հեռանկարային միջոցառումներ (10-15 տարի)				
	Գյուղատնտեսական նշանակության հողերից՝			
			Հատուկ պահպանվող տարածքների	
ԳՀ-1	*Այլ հողատեսքեր*	**0,35**	*Հանգստի համար նախատեսված*	0,35
Ընդհանուր		***0,35***		

	Տեխնիկական ցուցանիշներ				
	Ցուցանիշը	**Չափման միավորը**	**Փաստացի**	**Առաջնահերթ**	**Հեռանկարային**
	1	2	3	4	5
	Համայնքի, համակցված փաստաթղթի դեպքում նախագծվող համայնքների վարչական սահմաններում ընդգրկված հողերի ընդհանուր մակերեսը՝ ընդամենը	**հա**	**1433,6**	**1433,6**	**1433,6**
	Բնակավայրերի հողեր, որից՝	**հա**	**36,46**	**36,46**	**36,46**
	բնակելի կառուցապատման	հա	24,05	24,05	24,05
	հասարակական կառուցապատման	հա	0,53	0,53	0,53
	խառը կառուցապատման	հա		0	0
	ընդհանուր օգտագործման,	հա	3,14	3,14	3,14

	փողոցներ, հրապարակներ	հա	*3,14*	*3,14*	*3,14*
	Ընդհանուր օգտագործման կանաչապատ տարածքներ	հա		*0*	*0*
	այլ տարածքներ	հա		*0*	*0*
	այլ հողեր	հա	8,74	8,74	8,74
	Արդյունաբերության, ընդերքօգտագործման և այլ արտադրական նշանակության հողեր, որից՝	**հա**	**1,86**	**1,86**	**1,86**
	արդյունաբերական օբյեկտների	հա		0	0
	գյուղատնտեսական արտադրական օբյեկտների	հա	1,86	1,86	1,86
	պահեստարանների	հա		0	0
	ընդերքի օգտագործման	հա		0	0
	էներգետիկայի, կապի, տրանսպորտի, կոմունալ ենթակառուցվածքների հողեր, որից՝	**հա**	**0,27**	**1,26**	**1,26**
	էներգետիկայի	հա		0	0
	կապի	հա		0	0
	տրանսպորտի	հա	0,21	0,21	0,21
	կոմունալ ենթակառուցվածքների	հա	0,06	1,05	1,05
	Հատուկ պահպանվող տարածքների հողեր, որից՝	**հա**	**9,44**	**8,45**	**8,8**
	բնապահպանական	հա		0	0
	հանգստի համար նախատեսված	հա		0	0,35
	պատմական և մշակութային	հա	9,44	8,45	8,45
	Հատուկ նշանակության հողեր	**հա**		**0**	**0**
	Գյուղատնտեսական նշանակության հողեր,	հա	**432,6**	**432,6**	**432,25**
	վարելահող	հա	204,91	204,91	204,91
	բազմամյա տնկարկներ	հա		*3,55*	*5,21*
	խոտհարքներ	հա	5,93	5,93	5,93
	արոտավայր	հա	109,77	109,77	109,77
	այլ հողատեսքեր	հա	111,99	108,44	106,43
	Անտառային հողեր	հա	**950,15**	**950,15**	**950,15**
	Ջրային հողեր	հա	**2,82**	**2,82**	**2,82**
	գետեր	հա		0	0
	ջրամբարներ	հա		0	0
	լճեր	հա	0,22	0,22	0,22
	ջրանցքներ	հա	2,6	2,6	2,6
	հիդրոտեխ. և ջրտնտ. այլ օբ.	հա		0	0

Վանեք բնակավայր

Հողամասերի նպատակային նշանակությունների փոփոխությունները				
Հողամասի N գծագրի վրա	**Առկա նպատակային և գործառնական նշանակությունը**	**Մակերեսը (հա)**	**Գլխավոր հատակագծում փոփոխված նպատակային և/կամ գործառնական նշանակությունը**	**Մակերեսը (հա)**
Առաջնահերթ միջոցառումներ (1-5 տարի)				
	Բնակավայրերի հողերից՝			
			Բնակավայրերի	
ԲԲ-1	*Այլ հողեր*	**0,11**	*Բնակելի կառուցապատման*	**0,11**

			(տնամերձ կառուցապատում)	
ԲԲ-2	*Այլ հողեր*	**0,08**	*Բնակելի կառուցապատման (տնամերձ կառուցապատում)*	**0,08**
Ընդհանուր		**0,19**		
	Հատուկ պահպանվող տարածքների հողեր, որից՝			
			Էներգետիկայի, կապի տրանսպորտի, կոմունալ ենթակառուցվածքների օբյեկտների	
ՀԷ-1	*Պատմական և մշակութային*	**0,12**	*Կոմունալ օբյեկտների (գերեզմանոցներ)*	**0,12**
ՀԷ-2	*Պատմական և մշակութային*	**0,11**	*Կոմունալ օբյեկտների (գերեզմանոցներ)*	**0,11**
ՀԷ-3	*Պատմական և մշակութային*	**0,2**	*Կոմունալ օբյեկտների (գերեզմանոցներ)*	**0,2**
ՀԷ-4	*Պատմական և մշակութային*	**0,36**	*Կոմունալ օբյեկտների (գերեզմանոցներ)*	**0,36**
Ընդհանուր		**0,43**		
Միջնաժամկետ միջոցառումներ (5-10 տարի)				
	Արդյունաբերության, ընդերքօգտագործման և այլ արտադրական նշանակության հողեր, որից՝			
			Բնակավայրերի	
ԱԲ-1	*Գյուղատնտեսական արտադրական օբյեկտների*	**0,58**	*Հասարակական կառուցապատման*	**0,58**
Ընդհանուր		***0,58***		

	Տեխնիկական ցուցանիշներ				
	Ցուցանիշը	**Չափման միավորը**	**Փաստացի**	**Առաջնահերթ**	**Հեռանկարային**
	1	2	3	4	5
	Համայնքի, համակցված փաստաթղթի դեպքում նախագծվող համայնքների վարչական սահմաններում ընդգրկված հողերի ընդհանուր մակերեսը՝ ընդամենը	**հա**	**1652,28**	**1652,28**	**1652,28**
	Բնակավայրերի հողեր, որից՝	**հա**	**14,74**	**14,74**	**15,34**
	բնակելի կառուցապատման	հա	10,13	10,32	10,317
	հասարակական կառուցապատման	հա	0,19	0,19	0,77
	խառը կառուցապատման	հա		0	0
	ընդհանուր օգտագործման,	հա	1,19	1,19	1,19
	փողոցներ, հրապարակներ	հա		*0*	*0*
	Ընդհանուր օգտագործման կանաչապատ տարածքներ	հա		*0*	*0*
	այլ տարածքներ	հա		*0*	*0*
	այլ հողեր	հա	3,23	3,04	3,043
	Արդյունաբերության, ընդերքօգտագործման և այլ	**հա**	**4,86**	**4,86**	**4,28**

	արտադրական նշանակության հողեր, որից՝				
	արդյունաբերական օբյեկտների	հա		0	0
	գյուղատնտեսական արտադրական օբյեկտների	հա	4,28	4,28	3,7
	պահեստարանների	հա		0	0
	ընդերքի օգտագործման	հա	0,58	0,58	0,58
	էներգետիկայի, կապի, տրանսպորտի, կոմունալ ենթակառուցվածքների հողեր, որից՝	**հա**	**16,09**	**16,52**	**16,52**
	էներգետիկայի	հա	0,01	0,01	0,01
	կապի	հա		0	0
	տրանսպորտի	հա	0,72	0,72	0,72
	կոմունալ ենթակառուցվածքների	հա	15,36	15,79	15,79
	Հատուկ պահպանվող տարածքների հողեր, որից՝	**հա**	**5,48**	**5,05**	**5,05**
	բնապահպանական	հա		0	0
	հանգստի համար նախատեսված	հա	4,28	4,28	4,28
	պատմական և մշակութային	հա	1,20	0,77	0,77
	Հատուկ նշանակության հողեր	**հա**	**0**	**0**	**0**
	Գյուղատնտեսական նշանակության հողեր,	հա	**289,97**	**289,97**	**289,97**
	վարելահող	հա	22,70	22,7	22,7
	բազմամյա տնկարկներ	հա	0,27	*0,27*	*0,27*
	խոտհարքներ	հա	34,70	34,7	34,7
	արոտ	հա	169,92	169,92	169,92
	այլ հողատեսքեր	հա	62,38	62,38	62,38
	Անտառային հողեր	հա	1312,95	**1312,95**	**1312,95**
	Ջրային հողեր	հա	**8,19**	**8,19**	**8,19**
	գետեր	հա	8,19	8,19	8,19
	ջրամբարներ	հա		0	0
	լճեր	հա		0	0
	ջրանցքներ	հա		0	0
	հիդրոտեխ. և ջրտնտ. այլ օբ.	հա		0	0

Վարդավանք բնակավայր

Հողամասերի նպատակային նշանակությունների փոփոխությունները				
Հողամասի N գծագրի վրա	**Առկա նպատակային և գործառնական նշանակությունը**	**Մակերեսը (հա)**	**Գլխավոր հատակագծում փոփոխված նպատակային և/կամ գործառնական նշանակությունը**	**Մակերեսը (հա)**
Առաջնահերթ միջոցառումներ (1-5 տարի)				
	Բնակավայրերի հողերից՝			
			Արդյունաբերության, ընդերքօգտագործման և այլ արտադրական նշանակության օբյեկտների	
ԲԱ-1	*Հասարակական կառուցապատման*	**0,048**	*Գյուղատնտեսական արտադրական օբյեկտներ*	**0,048**
Ընդհանուր		**0,048**		
	Անտառային հողերից՝			

			Գյուղատնտեսական նշանակության*	
ԱնԳ-1	*Անտառ**	**1,054**	*Այլ հողատեսքեր**	**1,054**
	Ընդհանուր		**1,054**	
	Հատուկ պահպանվող տարածքների հողեր, որից՝			
			Էներգետիկայի, կապի, տրանսպորտի, կոմունալ ենթակառուցվածքների օբյեկտների	
ՀԷ-1	պատմական և մշակութային	**0,56**	*Կոմունալ օբյեկտների (գերեզմանոց)*	**0,56**
	Ընդհանուր		**0,56**	
	Գյուղատնտեսական նշանակության հողերից՝			
			Գյուղատնտեսական նշանակության	
ԳԳ-1	*Խոտհարք*	**0,14**	*Այլ հողատեսքեր**	**0,14**
	Ընդհանուր		**0,14**	
Միջնաժամկետ միջոցառումներ (5-10 տարի)				
	Բնակավայրերի հողերից՝			
			Բնակավայրերի	
ԲՀ-1	*Այլ հողեր*	**0,13**	*Ընդհանուր օգտագործման (հանրային օգտ. կանաչ տարածքներ)*	0,13
	Ընդհանուր		***0,13***	
Հեռանկարային միջոցառումներ (10-15 տարի)				
	Գյուղատնտեսական նշանակության հողերից՝			
			Բնակավայրերի	
ԳԲ-1	*Արոտ*	**0,05**	*Ընդհանուր օգտագործման (փողոցներ, ճանապարհներ)*	0,05
	Ընդհանուր		***0,05***	
			Էներգետիկայի, կապի, տրանսպորտի, կոմունալ ենթակառուցվածքների օբյեկտների	
ԳՀ-1	*Արոտ*	**0,8**	*Կոմունալ օբյեկտների (գերեզմանոց)*	0,8
	Ընդհանուր		***0,8***	

*Տեքստային մասի հավելվածում տրված են համապատասխան փաստաթղթերը

	Տեխնիկական ցուցանիշներ				
	Ցուցանիշը	**Չափման միավորը**	**Փաստացի**	**Առաջնահերթ**	**Հեռանկարային**
	1	2	3	4	5
	Համայնքի, համակցված փաստաթղթի դեպքում նախագծվող համայնքների վարչական	**հա**	**776,89**	**776,89**	**776,89**

	սահմաններում ընդգրկված հողերի ընդհանուր մակերեսը՝ ընդամենը				
	Բնակավայրերի հողեր, որից՝	**հա**	**30,34**	**30,292**	**30,342**
	բնակելի կառուցապատման	հա	15,26	15,26	15,26
	հասարակական կառուցապատման	հա	1,52	1,472	1,472
	խառը կառուցապատման	հա		0	0
	ընդհանուր օգտագործման,	հա	1,91	1,91	2,09
	փողոցներ, հրապարակներ	հա	*1,91*	*1,91*	*1,96*
	Ընդհանուր օգտագործման կանաչապատ տարածքներ	հա		*0*	*0,13*
	այլ տարածքներ	հա		*0*	*0*
	այլ հողեր	հա	11,65	11,65	11,52
	Արդյունաբերության, ընդերքօգտագործման և այլ արտադրական նշանակության հողեր, որից՝	**հա**	**1,25**	**1,298**	**1,298**
	արդյունաբերական օբյեկտների	հա		0	0
	գյուղատնտեսական արտադրական օբյեկտների	հա	1,25	1,298	1,298
	պահեստարանների	հա		0	0
	ընդերքի օգտագործման	հա		0	0
	էներգետիկայի, կապի, տրանսպորտի, կոմունալ ենթակառուցվածքների հողեր, որից՝	**հա**	**0**	**0,56**	**1,36**
	էներգետիկայի	հա		0	0
	կապի	հա		0	0
	տրանսպորտի	հա		0	0
	կոմունալ ենթակառուցվածքների	հա		0,56	1,36
	Հատուկ պահպանվող տարածքների հողեր, որից՝	**հա**	**1,34**	**0,78**	**0,78**
	բնապահպանական	հա		0	0
	հանգստի համար նախատեսված	հա		0	0
	պատմական և մշակութային	հա	1,34	0,78	0,78
	Հատուկ նշանակության հողեր	**հա**		**0**	**0**
	Գյուղատնտեսական նշանակության հողեր,	հա	**320,65**	**321,704**	**320,854**
	վարելահող	հա	88,69	88,69	88,69
	բազմամյա տնկարկներ	հա	*4,25*	*4,25*	*4,25*
	խոտհարքներ	հա	8,84	8,7	8,7
	արոտավայր	հա	83,95	83,95	83,1
	այլ հողատեսքեր	հա	134,92	136,114	136,114
	Անտառային հողեր	հա	**421,76**	**420,706**	**420,706**
	Ջրային հողեր	հա	**1,55**	**1,55**	**1,55**
	գետեր	հա	1,55	1,55	1,55
	ջրամբարներ	հա		0	0
	լճեր	հա		0	0
	ջրանցքներ	հա		0	0
	հիդրոտեխ. և ջրտնտ. այլ օբ.	հա		0	0

Վ. Խոտանան բնակավայր

Հողամասերի նպատակային նշանակությունների փոփոխությունները

Հողամասի N գծագրի վրա	Առկա նպատակային և գործառնական նշանակությունը	Մակերեսը (հա)	Գլխավոր հատակագծում փոփոխված նպատակային և/կամ գործառնական նշանակությունը	Մակերեսը (հա)
Առաջնահերթ միջոցառումներ (1-5 տարի)				
	Բնակավայրի հողերից՝			
			Հատուկ պահպանվող տարածքների հողերրի	
ԲՀպ-1	*Այլ հողեր*	0,056	պատմական և մշակութային	0,056
Ընդհանուր		***0,056***		
			էներգետիկայի, կապի, տրանսպորտի, կոմունալ ենթակառուցվածքների հողեր, որից՝	
ԲԿ-1	*Այլ հողեր*	0,449	կոմունալ ենթակառուցվածքներ(Գերեզմանոց)	0,449
Ընդհանուր		***0,449***		
	էներգետիկայի, կապի, տրանսպորտի, կոմունալ ենթակառուցվածքների հողեր, որից՝			
			Հատուկ պահպանվող տարածքների հողերրի	
ԿՀպ-1	կոմունալ ենթակառուցվածքներ(Գերեզմանոց)	0,029	պատմական և մշակութային	0,029
Ընդհանուր		***0,029***		
	Հատուկ պահպանվող օբյեկտների հողեր			
			էներգետիկայի, կապի, տրանսպորտի, կոմունալ ենթակառուցվածքների հողեր, որից՝	
ՀպԿ-1	պատմական և մշակութային	0,43	կոմունալ ենթակառուցվածքներ(Գերեզմանոց)	0,43
Ընդհանուր			***0,43***	
	Բնակավայրի հողերից՝			
			Բնակավայրերի	
ԲԲ-1	*Այլ հողեր*	0,725	*Բնակելի կառուցապատման (անհատական բնակելի տներ)*	0,725
ԲԲ-2	*Այլ հողեր*	0,93	*Բնակելի կառուցապատման (անհատական բնակելի տներ)*	0,93
ԲԲ-3	*Այլ հողեր*	0,564	*Բնակելի կառուցապատման (անհատական բնակելի տներ)*	0,564
ԲԲ-4	*Այլ հողեր*	0,087	Ընդհանուր օգտագործման	0,087
Ընդհանուր		***2,306***		

	Տեխնիկական ցուցանիշներ				
	Ցուցանիշը	**Չափման միավորը**	**Փաստացի**	**Առաջնահերթ**	**Հեռանկարային**
	1	2	3	4	5
	Համայնքի, համակցված փաստաթղթի դեպքում նախագծվող համայնքների վարչական սահմաններում ընդգրկված հողերի ընդհանուր մակերեսը՝ ընդամենը	**հա**	**2262,46**	**2262,46**	**2262,46**
	Բնակավայրերի հողեր, որից՝	**հա**	**77,01**	**76,505**	**76,505**
	բնակելի կառուցապատման	հա	40,27	42,489	42,489
	հասարակական կառուցապատման	հա	1,8	1,8	1,8
	խառը կառուցապատման	հա			

	ընդհանուր օգտագործման,	հա	7,29	7,377	7,377
	փողոցներ, հրապարակներ	հա			
	Ընդհանուր օգտագործման կանաչապատ տարածքներ	հա			
	այլ տարածքներ	հա			
	այլ հողեր	հա	27,65	24,839	24,839
	Արդյունաբերության, ընդերքօգտագործման և այլ արտադրական նշանակության հողեր, որից՝	**հա**	**4,72**	**4,72**	**4,72**
	արդյունաբերական օբյեկտների	հա	0,2	0,2	0,2
	գյուղատնտեսական արտադրական օբյեկտների	հա	4,52	4,52	4,52
	պահեստարանների	հա			
	ընդերքի օգտագործման	հա			
	էներգետիկայի, կապի, տրանսպորտի, կոմունալ ենթակառուցվածքների հողեր, որից՝	**հա**	**6,16**	**7,01**	**7,01**
	էներգետիկայի	հա	0,01	0,01	0,01
	կապի	հա			
	տրանսպորտի	հա	6,01	6,01	6,01
	կոմունալ ենթակառուցվածքների	հա	0,14	0,99	0,99
	Հատուկ պահպանվող տարածքների հողեր, որից՝	**հա**	**2,77**	**2,425**	**2,425**
	բնապահպանական	հա			
	հանգստի համար նախատեսված	հա	0,14	0,14	0,14
	պատմական և մշակութային	հա	2,63	2,285	2,285
	Հատուկ նշանակության հողեր	**հա**			
	Գյուղատնտեսական նշանակության հողեր,	հա	**837,75**	**837,75**	**837,75**
	վարելահող	հա	103,14	103,14	103,14
	բազմամյա տնկարկներ	հա	*9,69*	*9,69*	*9,69*
	խոտհարքներ	հա	81,96	81,96	81,96
	արոտավայր	հա	475,75	475,75	475,75
	այլ հողատեսքեր	հա	167,21	167,21	167,21
	Անտառային հողեր	հա	**1298,85**	**1298,85**	**1298,85**
	Ջրային հողեր	հա	**35,2**	**35,2**	**35,2**
	գետեր	հա	2,28	2,28	2,28
	ջրամբարներ	հա			
	լճեր	հա	32,92	32,92	32,92
	ջրանցքներ	հա			
	հիդրոտեխ. և ջրտնտ. այլ օբ.	հա			

Կապան քաղաք

Հողամասերի նպատակային նշանակությունների փոփոխությունները				
Հողամասի N գծագրի վրա	**Առկա նպատակային և գործառնական նշանակությունը**	**Մակերեսը (հա)**	**Գլխավոր հատակագծում փոփոխված նպատակային և/կամ գործառնական նշանակությունը**	**Մակերեսը (հա)**
Առաջնահերթ միջոցառումներ (1-5 տարի)				
	Բնակավայրերի հողերից՝			
			Բնակավայրերի	

ԲԲ-1	Բնակելի կառուցապատման	0.7	Հասարակական կառուցապատման	0.7
ԲԲ-2	Այլ հողեր	0,015	Բնակելի կառուցապատման	0,015
ԲԲ-3	Այլ հողեր	0,04	Բնակելի կառուցապատման	0,04
ԲԲ-4	Ընդհանուր օգտագործման	0,03	Բնակելի կառուցապատման	0,03
ԲԲ-5	Ընդհանուր օգտագործման	0,01	Բնակելի կառուցապատման	0,01
ԲԲ-6	Ընդհանուր օգտագործման	0,03	Բնակելի կառուցապատման	0,03
ԲԲ-7	Հասարակական կառուցապատման	0,98	Բնակելի կառուցապատման	0,98
ԲԲ-8	Այլ հողեր	0,16	Բնակելի կառուցապատման	0,16
ԲԲ-9	Այլ հողեր	0,2	Բնակելի կառուցապատման	0,2
ԲԲ-10	Ընդհանուր օգտագործման	0,61	Հասարակական կառուցապատման	0,61
ԲԲ-11	Այլ հողեր	0,01	Հասարակական կառուցապատման	0,01
Ընդհանուր		2,785		
	Արդյունաբերության, ընդերքօգտագործման և այլ արտադրական նշանակության օբյեկտբերի			
			Արդյունաբերության, ընդերքօգտագործման և այլ արտադրական նշանակության օբյեկտբերի	
ԱԱ-1	Ընդերքի հողեր	26,18	Արդյունաբերական	26,18
Ընդհանուր		26,18		
	Հատուկ պահպանվող օբյեկտների հողերից՝			
			Էներգետիկայի, կապի, տրանսպորտի, կոմունալ ենթակառուցվածքների	
ՀԷ-1	Պատմական և մշակութային (գերեզմանոցների)	0,22	Կոմունալ ենթ. (գերեզմանոցների)	0,22
ՀԷ-2	Պատմական և մշակութային (գերեզմանոցների)	2,52	Կոմունալ ենթ. (գերեզմանոցների)	2,52
ՀԷ-3	Պատմական և մշակութային (գերեզմանոցների)	0,47	Կոմունալ ենթ. (գերեզմանոցների)	0,47
ՀԷ-4	Պատմական և մշակութային (գերեզմանոցների)	1,26	Կոմունալ ենթ. (գերեզմանոցների)	1,26
ՀԷ-5	Պատմական և մշակութային (գերեզմանոցների)	10,67	Կոմունալ ենթ. (գերեզմանոցների)	10,67
ՀԷ-6	Պատմական և մշակութային (գերեզմանոցների)	0,34	Կոմունալ ենթ. (գերեզմանոցների)	0,34
ՀԷ-7	Պատմական և մշակութային (գերեզմանոցների)	0,6	Կոմունալ ենթ. (գերեզմանոցների)	0,6
ՀԷ-8	Պատմական և մշակութային (գերեզմանոցների)	1,95	Կոմունալ ենթ. (գերեզմանոցների)	1,95
ՀԷ-9	Պատմական և մշակութային (գերեզմանոցների)	1,05	Կոմունալ ենթ. (գերեզմանոցների)	1,05
Ընդհանուր		19.08		
	Բնակավայրերի հողերից՝			
			Արդյունաբերության, ընդերքօգտագործման և այլ	

			արտադրական նշանակության օբյեկտբերի	
ԲԱ-1	*Բնակելի կառուցապատման*	**0,41**	*Արդյունաբերական*	**0,41**
ԲԱ-2	*Ընդհանուր օգտագործման*	**0,74**	*Արդյունաբերական*	**0,74**
ԲԱ-3	*Ընդհանուր օգտագործման*	**0,04**	*Պահեստարանների*	**0,04**
Ընդհանուր		**1,19**		
			Գյուղատնտեսական նշանակության	
ԲԳ-1	*Բնակելի կառուցապատման*	**0,3**	*Արոտ*	**0,3**
Ընդհանուր		**0,3**		
	Գյուղատնտեսական նշանակության հողերից՝			
			Բնակավայրերի	
ԳԲ-1	*Արոտ*	**0,97**	*Հասարակական կառուցապատման*	**0,97**
ԳԲ-2	*Վարելահող*	**0,68**	*Բնակելի կառուցապատման*	**0,68**
ԳԲ-3	*Վարելահող*	**0,53**	*Բնակելի կառուցապատման*	**0,53**
ԳԲ-4	*Բազմամյա տնկարկներ*	**0,72**	*Բնակելի կառուցապատման*	**0,72**
Ընդհանուր		**2,9**		
	Հատուկ պահպանվող տարածքների հողեր			
			Գյուղատնտեսական նշանակության	
ՀԳ-1	*Պատմության և մշակույթի հողեր (գերեզմանոց)*	**1,57**	*Այլ հողատեսքեր*	**1,57**
ՀԳ-2	*Պատմության և մշակույթի հողեր (գերեզմանոց)*	**2,3**	*Բազմամյա տնկարկ*	**2,3**
Ընդհանուր		**3,87**		
	Անտառային հողերից՝			
			Բնակավայրերի	
ԱնԲ-1	*Անտառ*	**1,01**	*Բնակելի կառուցապատման*	**1,01**
Ընդհանուր		**1,01**		
	Ջրային հողերից՝			
			Արդյունաբերության, ընդերքօգտագործման և այլ արտադրական նշ. օբյեկտբերի	
ՋԱ-1	*Հիդրոտեխնիկական ենթակառուցվածքների*	**0,29**	*Արդյունաբերական*	**0,29**
Ընդհանուր		**0,29**		
	Անտառային հողերից՝			
			Էներգետիկայի, կապի, տրանսպորտի, կոմունալ ենթակառուցվածքների օբյեկտների	
ԱնԷ-1	*Անտառ*	**4,82**	*Էներգետիկայի հողեր*	4,82
ԱնԷ-2	*Անտառ*	**0.198**	*Էներգետիկայի հողեր*	0,66
Ընդհանուր		***5.018***		
	Բնակավայրերի հողերից՝			
			Արդյունաբերության, ընդերքօգտագործման և այլ արտադրական նշ. օբյեկտբերի	
ԲԱ-4	*Այլ հողեր*	**0,21**	*Գյուղատնտեսական արտադրական օբյեկտներ*	0,21

Ընդհանուր		**0,21**		
	Գյուղատնտեսական նշանակության հողերից՝			
			Բնակավայրերի	
ԳԲ-1	*Այլ հողատեսքեր*	**1,32**	*Հասարակական կառուցապատման*	1,32
ԳԲ-2	*Այլ հողատեսքեր*	**1,05**	*Ընդհանուր օգտագործման*	1,05
Ընդհանուր		***2,37***		
			Հատուկ պահպանվող օբյեկտների	
ԳՀ-1	*Այլ հողատեսքեր*	**0.66**	*Հանգստի համար նախատեսված*	0.66
Ընդհանուր		***0.66***		
Միջնաժամկետ միջոցառումներ (5-10 տարի)				
	Անտառային հողերից՝			
			Հատուկ պահպանվող օբյեկտների	
ԱնՀ-1	*Անտառ*	**0,42**	*Հանգստի համար նախատեսված*	0,42
Ընդհանուր		***0,42***		
	Հատուկ պահպանվող տարածքների հողեր			
			Բնակավայրերի	
ՀԲ-1	*Հանգստի համար նախատեսված*	**0,31**	*Բնակելի կառուցապատման*	0,31
Ընդհանուր		***0,31***		
Հեռանկարային միջոցառումներ (10-15 տարի)				
	Հատուկ պահպանվող տարածքների հողեր			
			Էներգետիկայի, կապի, տրանսպորտի, կոմունալ ենթակառուցվածքների օբյեկտների	
ՀԷ-1	*Պատմության և մշակույթի հողեր (գերեզմանոց)*	**1**	*Կոմունալ ենթակառուցվածքների (գերեզման)*	1
ՀԷ-2	*Պատմության և մշակույթի հողեր (գերեզմանոց)*	**5,49**	*Կոմունալ ենթակառուցվածքների (գերեզման)*	5,49
ՀԷ-3	*Պատմության և մշակույթի հողեր (գերեզմանոց)*	**4,07**	*Կոմունալ ենթակառուցվածքների (գերեզման)*	4,07
Ընդհանուր		***10,56***		

	Տեխնիկական ցուցանիշներ				
	Ցուցանիշը	**Չափման միավորը**	**Փաստացի**	**Ըստ 2014թ. Գլխավոր հատակագծի**	**Հեռանկարային**
	1	2	3	4	5
	Համայնքի, համակցված փաստաթղթի դեպքում նախագծվող համայնքների վարչական սահմաններում ընդգրկված	**հա**	**4863,9**	**4863,881**	**4863,881**

	հողերի ընդհանուր մակերեսը՝ ընդամենը				
	Բնակավայրերի հողեր, որից՝	**հա**	**1076,33**	**1206,736**	**1206,736**
	բնակելի կառուցապատման	հա	509,45	641,865	641,865
	հասարակական կառուցապատման	հա	57,26	77,81	77,81
	խառը կառուցապատման	հա	77,35	90,5	90,5
	ընդհանուր օգտագործման,	հա	143,71	151,49	151,49
	փողոցներ, հրապարակներ	հա	*143,71*	*136,899*	*136,899*
	Ընդհանուր օգտագործման կանաչապատ տարածքներ	հա		*14,591*	*14,591*
	այլ տարածքներ	հա		*0*	*0*
	այլ հողեր	հա	288,56	245,071	245,071
	Արդյունաբերության, ընդերքօգտագործման և այլ արտադրական նշանակության հողեր, որից՝	**հա**	**288,48**	**419,933**	**419,933**
	արդյունաբերական օբյեկտների	հա	107,11	130,094	130,094
	գյուղատնտեսական արտադրական օբյեկտների	հա	33,27	27,047	27,047
	պահեստարանների	հա	18,63	17,597	17,597
	ընդերքի օգտագործման	հա	129,47	245,195	245,195
	Էներգետիկայի, կապի, տրանսպորտի, կոմունալ ենթակառուցվածքների հողեր, որից՝	**հա**	**67,45**	**99,503**	**99,503**
	էներգետիկայի	հա	12,69	20,443	20,443
	կապի	հա	3,41	3,411	3,411
	տրանսպորտի	հա	47,97	50,645	50,645
	կոմունալ ենթակառուցվածքների	հա	3,38	25,004	25,004
	Հատուկ պահպանվող տարածքների հողեր, որից՝	**հա**	**81,47**	**70,14**	**70,14**
	բնապահպանական	հա		0	0
	հանգստի համար նախատեսված	հա	31,56	32,07	32,07
	պատմական և մշակութային	հա	49,91	38,07	38,07
	Հատուկ նշանակության հողեր	**հա**	**10,85**	**10,85**	**10,85**
	Գյուղատնտեսական նշանակության հողեր,	հա	**1985,3**	**1740,448**	**1740,448**
	վարելահող	հա	170,56	143,887	143,887
	բազմամյա տնկարկներ	հա	*18,55*	*16,048*	*16,048*
	խոտհարքներ	հա	22,35	22,15	22,15
	արոտավայր	հա	171,38	116,332	116,332
	այլ հողատեսքեր	հա	1602,46	1442,031	1442,031
	Անտառային հողեր	հա	**1291,81**	**1255,46**	**1255,46**
	Ջրային հողեր	հա	**62,21**	**60,811**	**60,811**
	գետեր	հա	59,95	59,45	59,45
	ջրամբարներ	հա		0	0
	լճեր	հա		0	0
	ջրանցքներ	հա	0,44	0,434	0,434
	հիդրոտեխ. և ջրտնտ. այլ օբ.	հա	1,82	0,927	0,927

Աշխատակազմի քարտուղար Ն. Շահնազարյան