



# ՀԱՅԱՍՏԱՆԻ ՀԱՆՐԱՊԵՏՈՒԹՅԱՆ ՍՅՈՒՆԻՔԻ ՄԱՐԶԻ ՍԻՍԻԱՆ ՀԱՄԱՅՆՔԻ ԱՎԱԳԱՆԻ

## ՈՐՈՇՈՒՄ

06 հոկտեմբերի 2023 թվականի թիվ 58-Ա

### ՀԱՅԱՍՏԱՆԻ ՀԱՆՐԱՊԵՏՈՒԹՅԱՆ ՍՅՈՒՆԻՔԻ ՄԱՐԶԻ ՍԻՍԻԱՆ ՀԱՄԱՅՆՔԻ ԳՈՐԱՅՔ ԲՆԱԿԱՎԱՅՐՈՒՄ ԳՏՆՎՈՂ ՀՈՂԱՄԱՍԵՐԻ ՆՊԱՏԱԿԱՅԻՆ ՆՇԱՆԱԿՈՒԹՅՈՒՆԸ ՓՈԽԵԼՈՒՆ ՀԱՎԱՆՈՒԹՅՈՒՆ ՏԱԼՈՒ ՄԱՍԻՆ

Ղեկավարվելով «Տեղական ինքնակառավարման մասին» Հայաստանի Հանրապետության օրենքի 18-րդ հոդվածի առաջին մասի 29-րդ կետով, Հայաստանի Հանրապետության Հողային օրենսգրքի 3-րդ հոդվածի 1-ին կետով և հիմք ընդունելով Հայաստանի Հանրապետության կառավարության 2011 թվականի դեկտեմբերի 29-ի «Հողերի օգտագործման ժամանակավոր սխեմաներ կազմելու կարգը հաստատելու և Հայաստանի Հանրապետության կառավարության 2001 թվականի հունվարի 17-ի թիվ 30 որոշումն ուժը կորցրած ճանաչելու մասին» թիվ 1918-Ն որոշումն ու նկատի ունենալով համայնքի ղեկավարի առաջարկը.

*Սիսիան համայնքի ավագանին որոշում է՝*

1. Հայաստանի Հանրապետության Սյունիքի մարզի Սիսիան համայնքի Գորայք բնակավայրի հողերի օգտագործման ժամանակավոր սխեմայում կատարել փոփոխություն և համայնքային սեփականություն հանդիսացող գյուղատնտեսական նպատակային նշանակության արոտավայր 0.09787հա հողամասը՝ (ծածկ.՝ 09-028-0311-0001) և գյուղատնտեսական նպատակային նշանակության այլ հողատեսք 0.03295հա հողամասը՝ (ծածկ.՝ 09-028-0303-0004) փոխադրել էներգետիկայի, տրանսպորտի, կապի, կոմունալ ենթակառուցվածքների օբյեկտների նպատակային նշանակության՝ էներգետիկայի գործառնական նշանակության:
2. Համայնքապետարանի աշխատակազմի քարտուղարին՝ ապահովել սույն որոշումից բխող գործառույթների իրականացումը:

Կողմ -12

Դեմ -0

Ձեռնպահ -1

ԱՌԱՔԵԼՅԱՆ ՀՈՎԱՍԵՓ

ՀԱԿՈՒԲՅԱՆ ՀԱՅԳ

ԳԵՎՈՐԳՅԱՆ ԳԵՎՈՐԳ

ԳՐԻԳՈՐՅԱՆ ԱՆԻԿ

ԴԱՆԻԵԼՅԱՆ ՀՐԱԶՅԱ

ԹԱՄՐԱԶՈՎԱ ԲԵԼԼԱ

ՀԱԿՈԲՋԱՆՅԱՆ ԱՐՄԵՆ

ՀԱՄԲԱՐՁՈՒՄՅԱՆ ՏԻԳՐԱՆ

ՀՈՎՀԱՆՆԻՍՅԱՆ ԿԱՐԵՆ

ՄԻՐԶԱԽԱՆՅԱՆ ԱՐՄԵՆԱԿ

ՅԱԶՈՒԼՅԱՆ ՆԱԽՇՈՒՆ

ՊԵՏՐՈՍՅԱՆ ԱՆԱՀԻՏ

ՎԱՐԴԱՆՅԱՆ ՍՈՒՐԵՆ

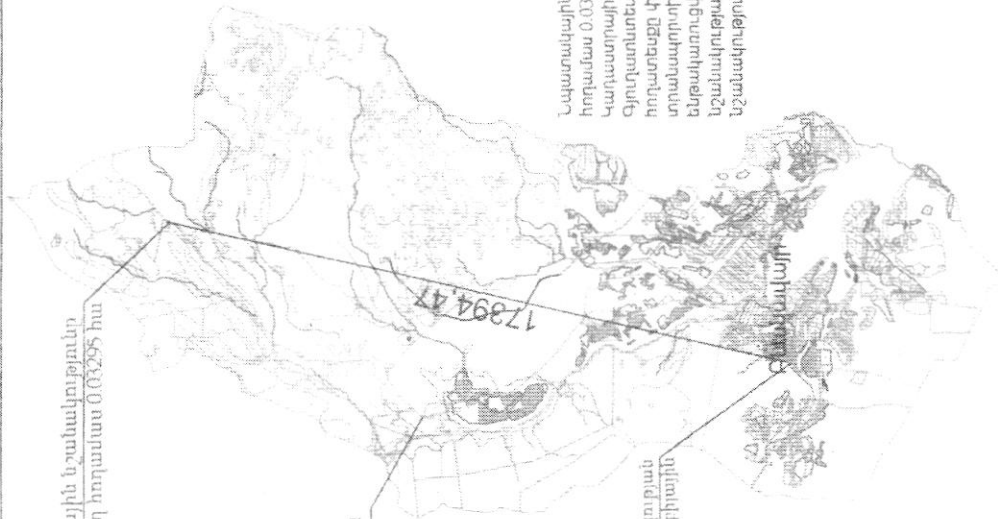
Համայնքի ղեկավար՝



Ա. Հակոբջանյան

**ՀՈՂԵՐԻ ՕԳՏԱԳՈՐԾՄԱՆ ԺԱՄԱՆԱԿԱԿՈՂ ՄԻՆԵՄԱ  
ՄԱՐԶ ՍՅՈՒՆԻՔԻ, ՀԱՄԱՅՆՔ ՄԻՄԻԱՆ ԳՅՈՒՂ ԳՈՐԱՅՔ  
ՀՈՂԱՄԱՍԻ ՆՊԱՏԱԿԱՅԻՆ ՆՇԱՆԱԿՈՒԹՅԱՆ ՓՈՓՈԽՈՒԹՅԱՆ**

Նպատակային նշանակությունը փոփոխելի հողամաս 03295 հա



Գոյություն ունեցող ՀԼԳ

Նպատակային նշանակությունը փոփոխելի հողամաս 0.03295 հա  
 Կարձակային ծածկագիր՝ 09-028-0303-0004-ից  
 Գյուղատնտեսական նպատակային նշանակության հողամասը փոփոխում է ենթափոփոխի տնտեսական նպատակային կատարելի ենթափոփոխությանը այլ հողատեսակի հատվածում  
 Նշանակությունը ենթափոփոխի նշանակությանը

M 2 մարզային (տեղական) նշանակության հողամասի օգտագործման արտոնյուրյալի ճանաչարկ

Յատարում են		ՀՀՔ 2023թ.	
Բանայնքի ղեկավար		ԿՏ	
Կատարող		Կատարողի նշանակումը	
Կտորիններ		Կտորիններ	
Գնային չափերը (մ)		Գնային չափերը (մ)	
Երջարար ճային (բեկման) կետեր	X	Y	
1	8568615.9850	4411209.4464	18.70
2	8568627.3127	4411224.3288	24.23
3	8568630.6392	4411248.3299	3.50
4	8568630.0319	4411251.7772	14.78
5	8568644.7914	4411251.0151	3.13
6	8568645.4331	4411247.9503	6.29
7	8568646.2252	4411241.7098	1.42
8	8568646.2082	4411240.2943	14.22
9	8568631.9903	4411240.6603	35.08
10	8568626.9473	4411205.9463	
1	8568615.9850	4411209.4464	11.51

Մակերեսը ունեցող աճ

Արտոնյուրյալի համար

Ստորագրություն

Մակերեսային անոթ անձանց

ԳԻԻԿ

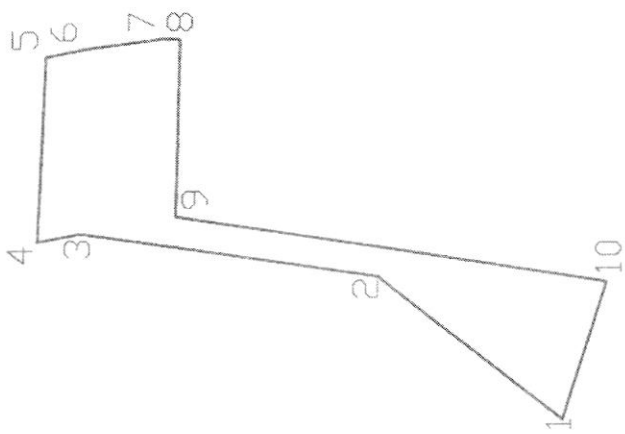

Նստագրություն

Ստորագրություն

23.01.2023

14.07.2023

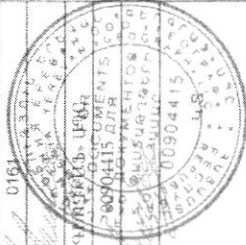
Մեփականատեր	ՀՈՐԱՄԱՍՄԻ ՀԱՏԱԿԱԳԻԾ	ՉՆ 1
Միսիոն համարը	Մարզ Սյունիք, համայնք Միլիան գյուղ հարավ	Հատարում են
	Մարզ համայնք, ուստջ	Հանձնաժողով
	Իրավահարկավորներ	ամսուկ, կգգգդդուծ, բարյանուն
		14.08



Մանրեն հա	0.03296
Ճամկագիտ	09-028-0303-0604 Պց
Եպատակային նշանակություն	Գյուղատնտեսական
Գործարանական նշանակություն	Այլ հողատեսք

Երթարդ մայրն (թեմնմն)	Չողմնամր		Գծային չափերն (մ)
	X	Y	
1	856845.9850	4411209.4464	18.70
2	8568927.3127	4411244.0288	24.25
3	8568630.6892	4411248.0594	3.80
4	8568630.0839	4411251.7727	14.78
5	8568644.7914	4411251.0151	3.13
6	8568645.4331	4411247.9803	6.29
7	8568646.2752	4411241.7098	1.42
8	8568646.2082	4411240.2943	14.22
9	8568631.9903	4411240.0603	38.08
10	8568626.9473	4411205.9083	11.51
1	856845.9850	4411209.4464	

Որակավորում ունեցող անձ	Մարտիրոս 1 500
Որակավորման վկայականի համարը	0161
Ստորագրություն	
Իրավահարկավորան անձի անվանումը	ՀԿԳԳ
Ստորագրություն	
ամսուկ	23.01.2023
ամսնամիկ	14.07.2023



**ՀՈՂԱՄԱՍԻ ԻՐԱԴՐԱԿԱՆ ՀԱՏԱԿԱԳԻՑ**

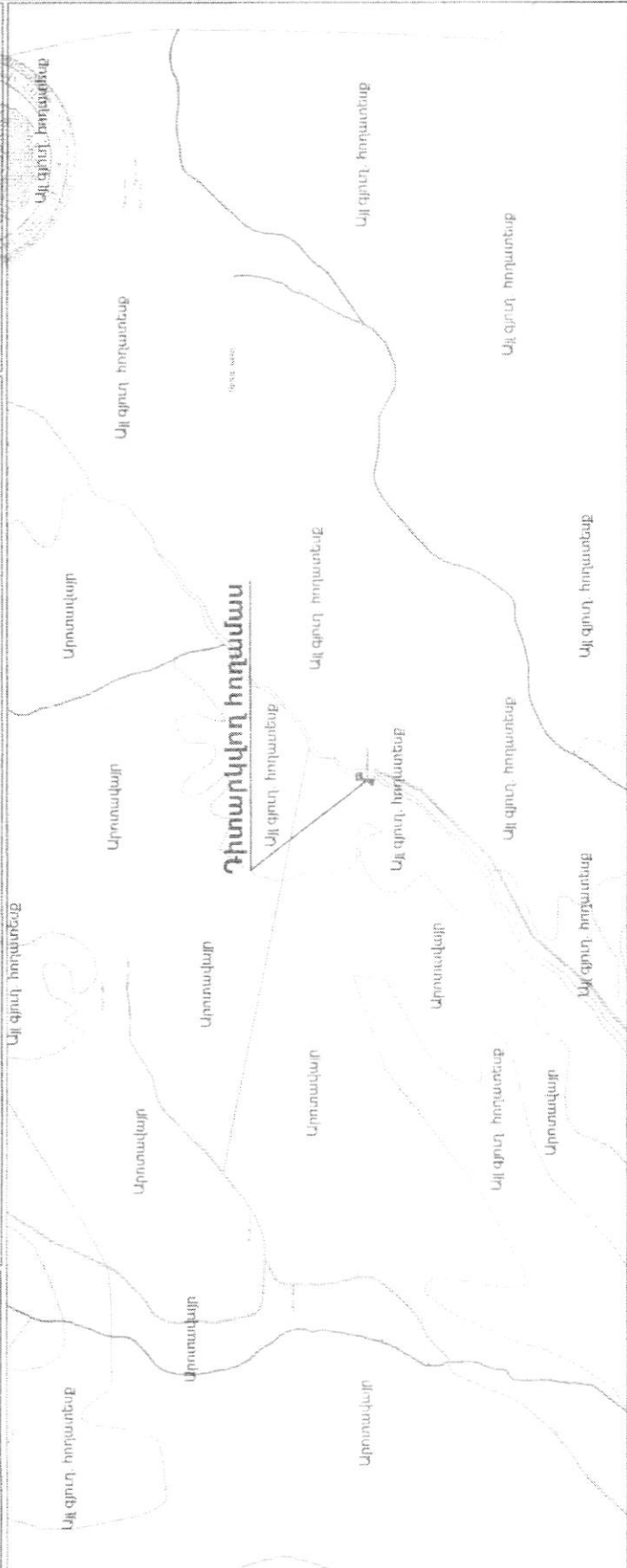
Մարզ Այուսիք, համայնք Միխան գյուղ Գորշաք  
 Մասը հանրային հատված

Մասնավորապես: Միջուկ

Հաստատում էմ  
 համայնքի ղեկավար  
 2023թ.

Ս. Ս.

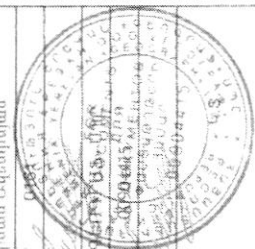
Ս. Ս.



Մասվերն հա	0.02295	Հողամասի		
Ծածկագիր	09-028-0303-0004-ԻԳ	Կտրվելուամերի		
Նպատակային նշանակություն	Գյուղատնտեսական	Դասիև լասիեր մի		
Գործարանական նշանակություն	Այլ հողատեսք	Կտրվելուամերի		
	Փոփոխվող հողամասի	Կտրվելուամերի		
Մասվերն հա	0.03295	Կտրվելուամերի		
Նպատակային նշանակություն	Եկեղեցիկային, տրամադրուի կապի կրուուսու ներսակառուցվաթևուի օբյեկտների	Կտրվելուամերի		
Գործարանական նշանակություն	Էկեղեցիկային	Կտրվելուամերի		

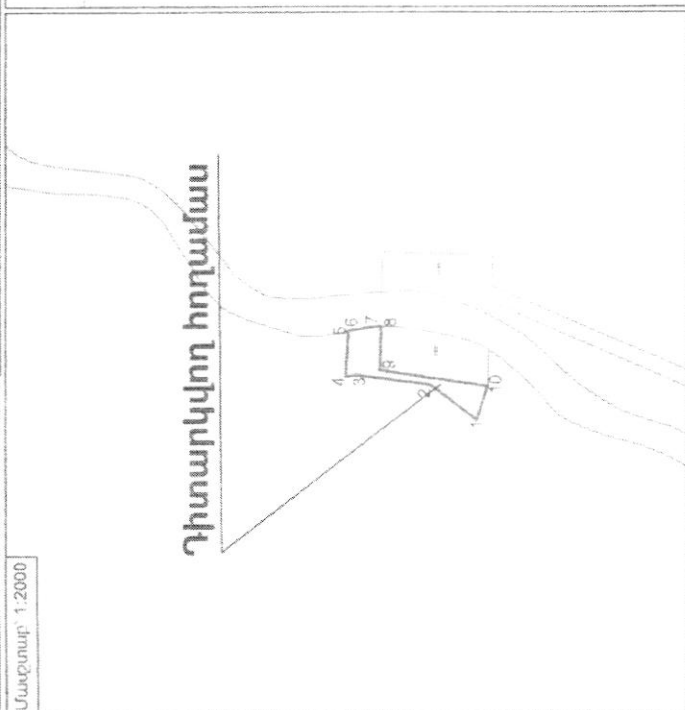
Որակավորում ու ներքող ամն	Արմուս Ավելոիդան
Որակավորումն վարականի հանարը	Արմուս Ավելոիդան
Ատուրագրուրում	Արմուս Ավելոիդան
Իրավաբանական աննի անվանումը	Հ.Գ.Գ.
Ատուրագրուրում	Արմուս Ավելոիդան
ամիս	չանկագրուրում 23.01.2023
անուսրիկ	հատուակաթի կաթննան 14.07.2023



Քանոնադրություն  
համայնքի ղեկավար  
Ստեփան Կարամյան  
23.01.2023թ.

**ՀՈՂԱՄԱՍԻ ԻՐԱԴՐԱԿԱՆ ՀԱՏԱԿԱԳԻՑ**  
Մարզ Այրումիք համայնք Միլիտակ գյուղի Գորտայր  
Մասը: Կանոնադր. հատված

Մեխանիկական  
Միջին հատված  
Մասշտաբ՝ 1:2000



Մասշտաբ՝ 1:10000


Մասնավորում ունեցող անձ  
Մարտին Ավետիսյան  
0161183111

Մրավավորման վկայականի համար  
Ստորագրություն  
Իրավաբանական անձի անվանումը  
ՀԿԳԳ  
Ստորագրություն  
ամիս  
համարսիլ  
հարավագծի  
կազմման  
23.01.2023  
14.07.2023

Գլխավոր ունեցիկ մասը	Հողամասի կոորդինատներ		Կետի կարգի թիվ
	X	Y	
1	8558615.9850	4411209.1461	18.70
2	8558616.5172	4411243.1268	24.24
3	8558616.0372	4411251.7279	3.86
4	8558614.7914	4411251.7279	13.78
5	8558618.4331	4411251.7279	5.19
6	8558616.2332	4411241.7038	6.22
7	8558616.2332	4411240.2943	1.47
8	8558611.9203	4411240.2943	18.66
9	8558626.9473	4411209.1461	13.68
10	8558615.9850	4411209.1461	11.51

Մասկերի հա  
0.03295  
Ծածկագիր  
09-02B-0303-0004-19  
Նպատակային նշանակություն  
Գյուղատնտեսական  
Գործարանական նշանակություն  
Այլ հողատեսակ  
Փախուցվող հողամասի  
0.03295  
Մասկերի հա  
Բներգործակալի, տրանսպորտի, կապի  
կրթության, ենթակառուցվածքների  
օբյեկտների

Մասկերի հա  
0.03295  
Սպասարկության նշանակություն  
Գործարանական նշանակություն  
Բներգործակալի





**ԱՐԲԱՆՑԱԿԱՅԻՆ ԼՈՒՍԱՊԱՏԱՏՎԵՐԻ ԵՎ ԿԱՂԱՍՏՈՒՄՆԻՆ ՔԱՐՏԵՑԻ  
ՀԱՄԱՂՄԱՆ ՄԻՇԵՄԱ**

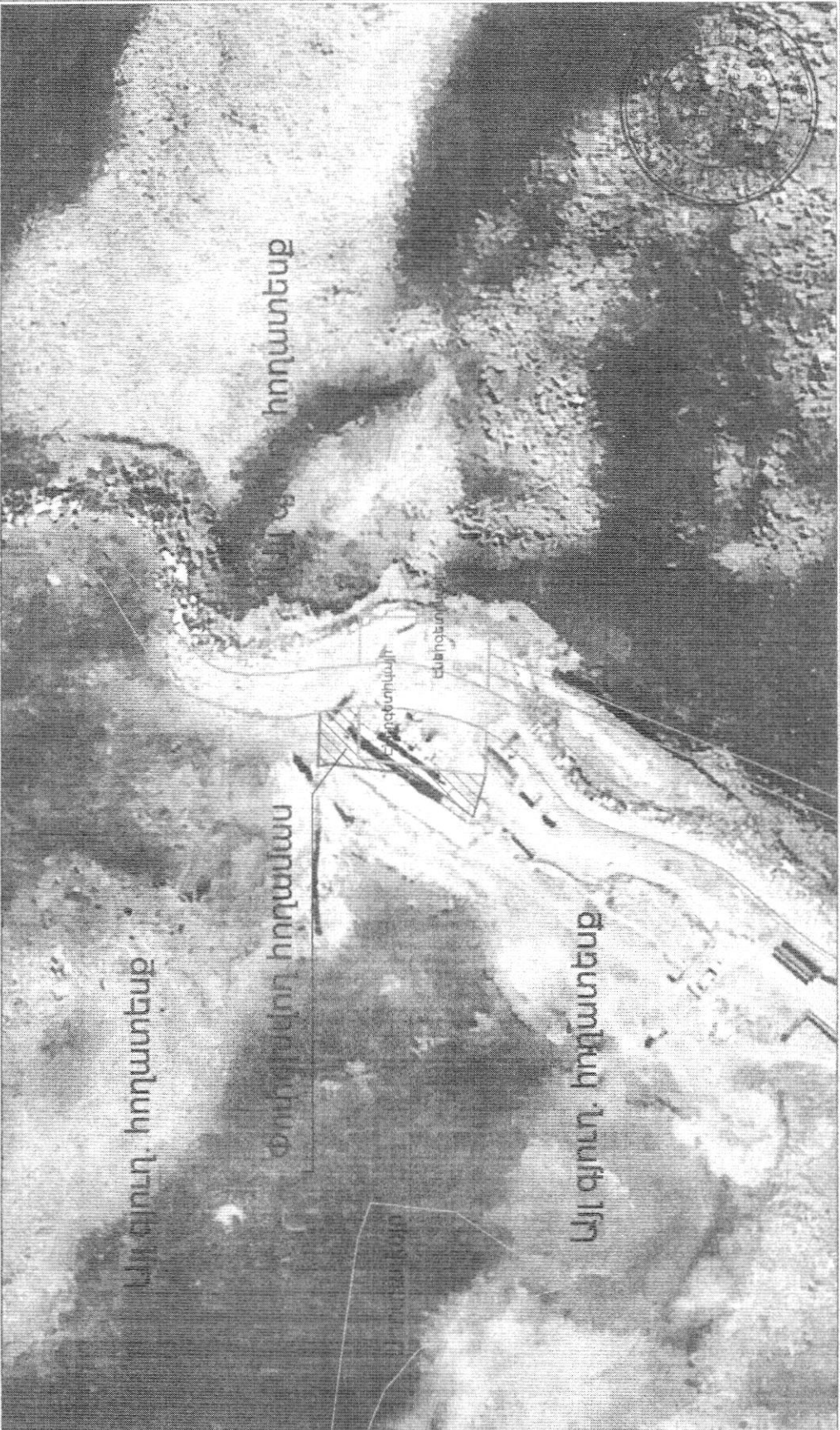
Շինություններով ծանրաբեռնված հողամասերի գործառնական նշանակությունները նշվել է ըստ փաստացի օգտագործման

Քառասունը են  
Քառանրի ունկանք

2023թ.

Ս. Ս.

Ս. Ս.







Մեխանիկական Միջին հաստիք	ՀՈՂԱՄԱՍԻ ԻՐԱԴՐԱԿԱՆ ՀԱՏԱԿԱԳԻՏ	Դասատեղձ ըն համայնքի ղեկավար
Մաշտոպ՝ 1:2000	Մարզ Մյուսիք, համայնք Միքիան գյուղ, Գարաթ	23.07.2023թ
	Կողմնակցությունը	Մնացորդ՝ 1:10000

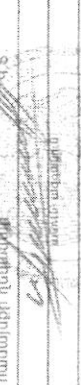


Մանկերն հա	0.09787	Քանոն հատու (մ)	Պրակավորում ունեցող ան Որակավորման վերաբերյալ համարը	Արման Ավետիսյան
Շամկազի	09-028-0311-0001-ԻԳ		Ստորագրություն	0181
Նպատակային նշանակություն	Գյուղատնտեսական		Իրավագրման ամսի անվանումը	ՀԵՐԱԿՈՎՈՒՄԵՆՏ
Փորձարկման նշանակություն	Արտաակայր		ՖԻԶԻԿ	ՀԵՐԱԿՈՎՈՒՄԵՆՏ
Մանկերն հա	0.09787		Ստորագրություն	ՀԵՐԱԿՈՎՈՒՄԵՆՏ
Նպատակային նշանակություն	Բերդեստիկայի, տրանսպորտի, կապի կոմունալ ենթակառուցվածքների օբյեկտների		ամսի հատվածի կազմման	23.07.2023
Փորձարկման նշանակություն	Էներգետիկայի		կազմման	14.07.2023

# ՀՈՂԱՄԱՍԻ ԻՐԱԴՐԱԿԱՆ ՀԱՏԱԿԱԳԻՏ

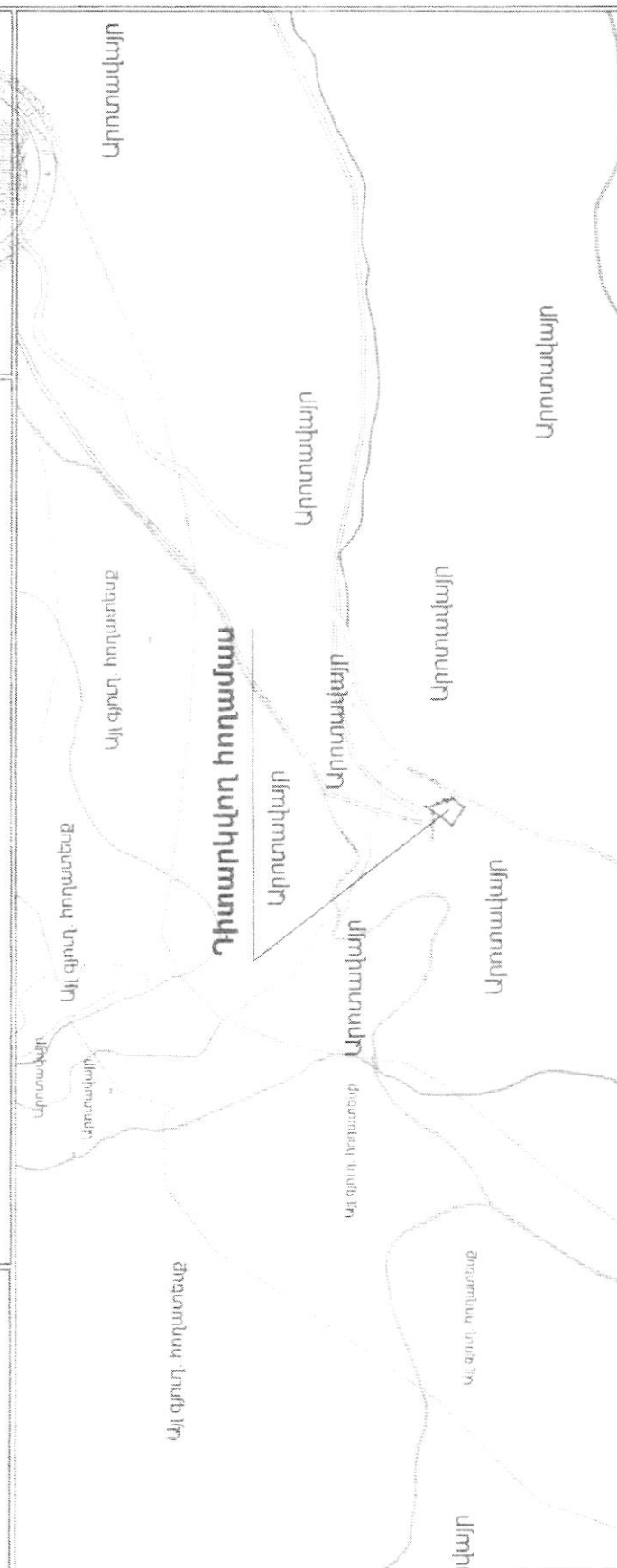
Մարզ Արտաթ. համայնք Սիսիան գյուղ Գարալի

Հաստատում են  
համայնքի ղեկավարը  
22.08.2023թ.  
Կ.Ս.



Սեփականատեր  
Սիսիան համայնք


Կողմնակողման հոլանք

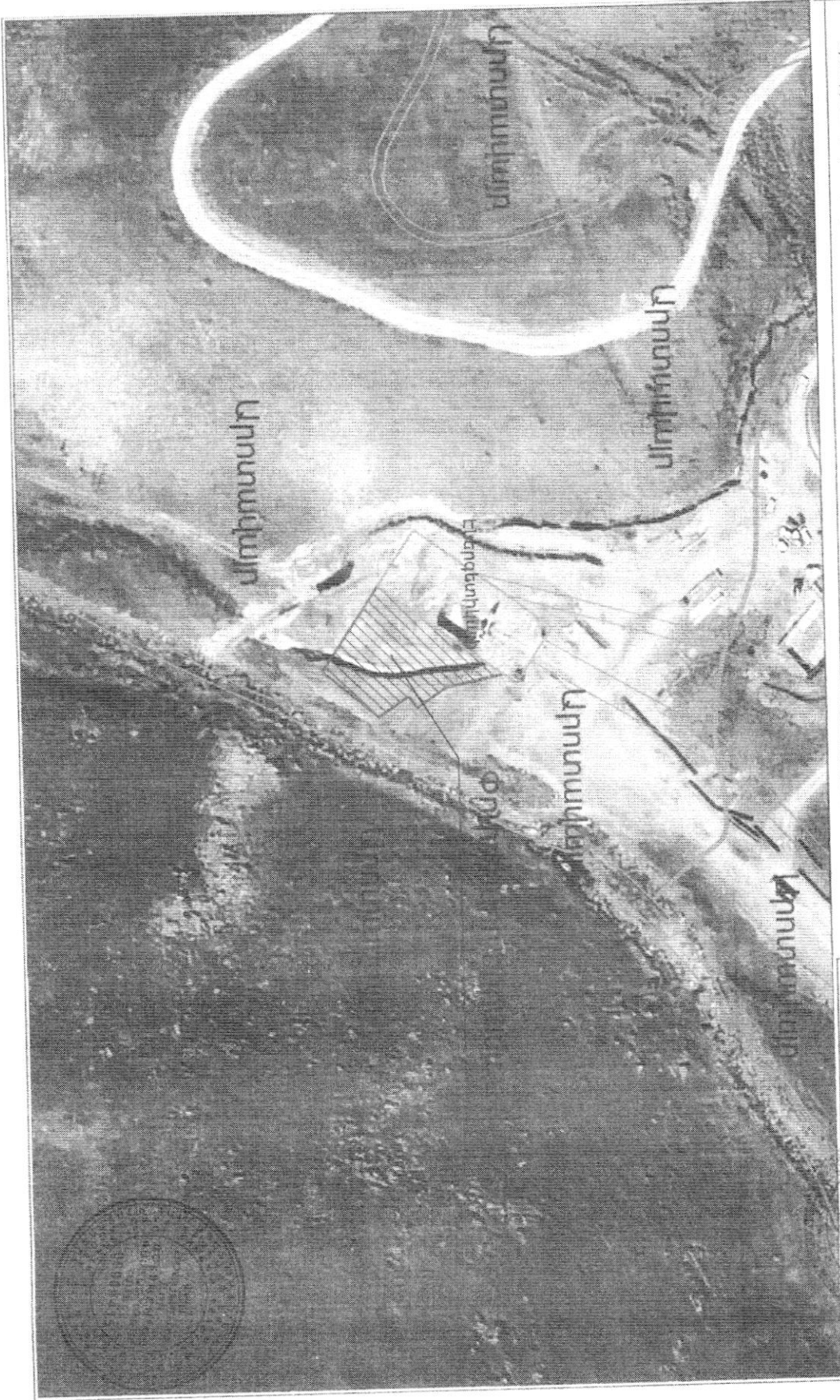


Մակերես հա	0.09787	Պատմամի		Գառնի	
Ծածկագիր	09-028-0311-0001-ից	Կողմնակողման		Գառնի	
Նաատակային նշանակություն	Գյուղատնտեսական	Կողմնակողման		Գառնի	
Գործառնական նշանակություն	Արտաթ	Կողմնակողման		Գառնի	
Մակերես հա	0.09787	Փոփոխվող հողամասի		Գառնի	
Նաատակային նշանակություն	Ընդդեմակային, տրանսպորտ, կապի կոմունալ ենթակառուցվածքների օբյեկտների	Կողմնակողման		Գառնի	
Գործառնական նշանակություն	Ընդդեմակային	Կողմնակողման		Գառնի	

Մասնակցություն ունեցող անձ	Արտաթ Կոլեկտիվում
Որակավորման վկայականի համարը	
Ստորագրություն	
Իրավաստիչի անձի անվանումը	
ՀԱՂԻ	
Ստորագրություն	
ամսա	23.01.2023
Կողմնակողման կազմակերպիչ	14.07.2023






Հիտությունների և Գյուղատնտեսության նախարարության Գյուղատնտեսության կազմակերպության Վերականգնման և Բնակավայրի Կառուցման ծրագրի շրջանակներում իրականացվող հատվածի կառուցման նկարագրի մասին հարցազեկի մեկնություն

**ՎԵՐԱԿԱՆԳՆՈՒՄ ԵՎ ԲՆԱԿԱՎԱՅՐԻ ԿԱՌԱՍՏՐՈՒՄ**

**ՎԵՐԱԿԱՆԳՆՈՒՄ ԵՎ ԲՆԱԿԱՎԱՅՐԻ ԿԱՌԱՍՏՐՈՒՄ**

Հասցե: Երևան, Կոմիտասի պող. 27  
 Հեռախոս: 010 55 28 20 23 86  
 Էլ. փոստ: [info@armrecon.org](mailto:info@armrecon.org)  
 Կայք: [armrecon.org](http://armrecon.org)

**ՀՈՂԵՐԻ ՕԳՏԱԳՈՐԾՍԱՆ ԺԱՄԱՆԱԿԱԿՎՈՐ ՄԽԵՄԱ  
ՄԱՐԶ ՍՅՈՒՆԻՔ, ՀԱՄԱՅՆՔ ՄԻՄԻԱՆ ԳՅՈՒՂ ԳՈՐԱՅՔ  
ՀՈՂԱՄԱՍԻ ՆՊԱՏԱԿԱՅԻՆ ՆՇԱՆԱԿՈՒԹՅԱՆ ՓՈՓՈԽՈՒԹՅԱՆ**




Նպատակային նշանակությունը փոփոխելու հարցում 0.09787 հա կարատային ծածկագիր՝ 09-028-031 1-0001-ից Գոյություն ունեցող նպատակային նշանակության հողատեղը փոփոխելու է ենթադրվում տրանսպորտի, կապի, կոմունալ ենթակառուցվածքների օբյեկտների նպատակային նշանակության արտակարգ գործարկման նշանակությունը ենթադրվում է նշանակության:

Հաստատված է՝ **Ա. Ա. Է. 2023թ.**  
 Համայնքի ղեկավար **Կ. Ս.**

Շրջադարձային (բեկման) կետեր	Կողմնառներ		Գծային չափերը (մ)
	X	Y	
1	856527.0260	4408220.4550	45.09
2	856528.0656	440827.2653	17.60
3	856528.14977	4408240.0044	10.78
4	8565287.3369	4408230.9477	4.22
5	8565283.8948	4408238.5130	10.79
6	8565289.7399	4408219.4440	21.06
7	8565273.9569	4408203.5187	29.32
1	8565252.0260	4408220.4550	

Մասնավորում ունեցող անձ **Կրտսև Ավետիսյան**  
 Միասնական վկայագրի համարը  
 Մտուցում  
 Բրտարանական անձի սովորույթը  
 ԳԿԶԻ  
 Ստորագրություն

ամիս **23.01.2023**  
 համաթիվ **14.07.2023**  
 կարգման



# ՀԱՅԱՍՏԱՆԻ ՀԱՆՐԱՊԵՏՈՒԹՅԱՆ ՍՅՈՒՆԻՔԻ ՄԱՐԶԻ ՍԻՍԻԱՆ ՀԱՄԱՅՆՔԻ ԱՎԱԳԱՆԻ

## ՈՐՈՇՈՒՄ

06 հոկտեմբերի 2023 թվականի թիվ 59-Ա

### ՀԱՅԱՍՏԱՆԻ ՀԱՆՐԱՊԵՏՈՒԹՅԱՆ ՍՅՈՒՆԻՔԻ ՄԱՐԶԻ ՍԻՍԻԱՆ ՀԱՄԱՅՆՔԻ ՎԱՐՉԱԿԱՆ ՍԱՀՄԱՆՆԵՐՈՒՄ ԳՏԵՎՈՂ, ՀԱՄԱՅՆՔԱՅԻՆ ՍԵՓԱԿԱՆՈՒԹՅՈՒՆ ՀԱՆԴԻՍԱՑՈՂ ԳՅՈՒՂԱՏՆՏԵՍԱԿԱՆ ՆՇԱՆԱԿՈՒԹՅԱՆ ՀՈՂԵՐԻՑ ՇԱՀԱԳՈՐԾԱԿԱՆ ՀԵՏԱԽՈՒՂՈՒՄ ԿԱՏԱՐԵԼՈՒ ՀԱՄԱՐ «ԷՆ ԷՌ ԷՄ» ՓԱԿ ԲԱԺՆԵՏԻՐԱԿԱՆ ԸՆԿԵՐՈՒԹՅԱՆԸ ՍԱՀՄԱՆԱՓԱԿ ՕԳՏՎԵԼՈՒ ԻՐԱՎՈՒՆՔ /ՍԵՐՎԻՏՈՒՏ/ ՏՐԱՄԱԴՐԵԼՈՒ ՄԱՍԻՆ

Ղեկավարվելով «Տեղական ինքնակառավարման մասին» Հայաստանի Հանրապետության օրենքի 18-րդ հոդվածի առաջին մասի 21-րդ կետով, Հայաստանի Հանրապետության Հողային օրենսգրքի 50-րդ հոդվածի դրույթներով, հիմք ընդունելով Հայաստանի Հանրապետության կառավարության 2001 թվականի ապրիլի 12-ի «Պետական և համայնքների սեփականություն հանդիսացող հողամասերի օտարման, կառուցապատման իրավունքի և օգտագործման տրամադրման կարգը հաստատելու մասին» N286 որոշման կարգը, Հայաստանի Հանրապետության Տարածքային կառավարման և ենթակառուցվածքների նախարարության կողմից 2022 թվականի հոկտեմբերի 7-ին տրված «Օգտակար հանածոների արդյունահանման նպատակով երկրաբանական ուսումնասիրության» թիվ ԵՀԹ-29/342 թույլտվությունը և հաշվի առնելով համայնքի ղեկավարի առաջարկությունն ու «ԷՆ ԷՌ ԷՄ (Նեյչրլ Ռիսորս Մենեջմենթ)» ՓԲԸ-ի գրությունը.

*Սիսիան համայնքի ավագանին որոշում է՝*

1. Հայաստանի Հանրապետության Սյունիքի մարզի Սիսիան համայնքի Դաստակերտ բնակավայրի սահմաններում գտնվող, համայնքային սեփականություն հանդիսացող, գյուղատնտեսական նշանակության հողերից «ԷՆ ԷՌ ԷՄ (Նեյչրլ Ռիսորս Մենեջմենթ)» ՓԲԸ-ին շահագործական հետախուզում կատարելու համար, 2 տարի ժամկետով, տրամադրել 43.8166հա հողամասերից սահմանափակ օգտվելու իրավունք /սերվիտուտ/, մեկ հեկտարը 30000 ՀՀ դրամ տարեկան վճարով, որից՝

- 1) 1.59436 հեկտարը այլ հողատեսք /09-004-0103/,
- 2) 1.43006 հեկտարը այլ հողատեսք /09-004-0554/,
- 3) 1.69351 հեկտարը այլ հողատեսք /09-004-0554/,



- 4) 3.26641 հեկտարը այլ հողատեսք /09-004-0108/,
- 5) 0.69789 հեկտարը արոտ /09-004-0107/,
- 6) 3.45749 հեկտար այլ հողատեսք /09-004-0554/,
- 7) 8.87700 հեկտար արոտ /09-004-0102/,
- 8) 4.28699 հեկտար այլ հողատեսք /09-004-0554/,
- 9) 3.31207 հեկտար այլ հողատեսք /09-004-0554/,
- 10) 15.20082 հեկտար արոտ /09-004-0104/:

2. Համայնքապետարանի աշխատակազմի քարտուղարին՝ ապահովել սույն որոշումից բխող անհրաժեշտ գործառույթների իրականացումը:

Կողմ -11

Դեմ -0

Ձեռնպահ -1

ԱՌԱՔԵԼՅԱՆ ՀՈՎԱԵՓ

ՀԱԿՈՐՋԱՆ ՀԱՅԿ

ԳԵՎՈՐԳՅԱՆ ԳԵՎՈՐԳ

ԴԱՆԻԵԼՅԱՆ ՀՐԱԶՅԱ

ԹԱՄՐԱԶՈՎԱ ԲԵԼԼԱ

ՀԱԿՈՐՋԱՆՅԱՆ ԱՐՄԵՆ

ՀԱՄԲԱՐՁՈՒՄՅԱՆ ՏԻԳՐԱՆ

ՀՈՎՀԱՆՆԻՍՅԱՆ ԿԱՐԵՆ

ՄԻՐԶԱԽԱՆՅԱՆ ԱՐՄԵՆԱԿ

ՅԱԶՈՒԼՅԱՆ ՆԱԽՇՈՒՆ

ՊԵՏՐՈՍՅԱՆ ԱՆԱՀԻՏ

ՎԱՐԴԱՆՅԱՆ ՍՈՒՐԵՆ

**Համայնքի ղեկավար՝**



**Ա. Հակոբջանյան**

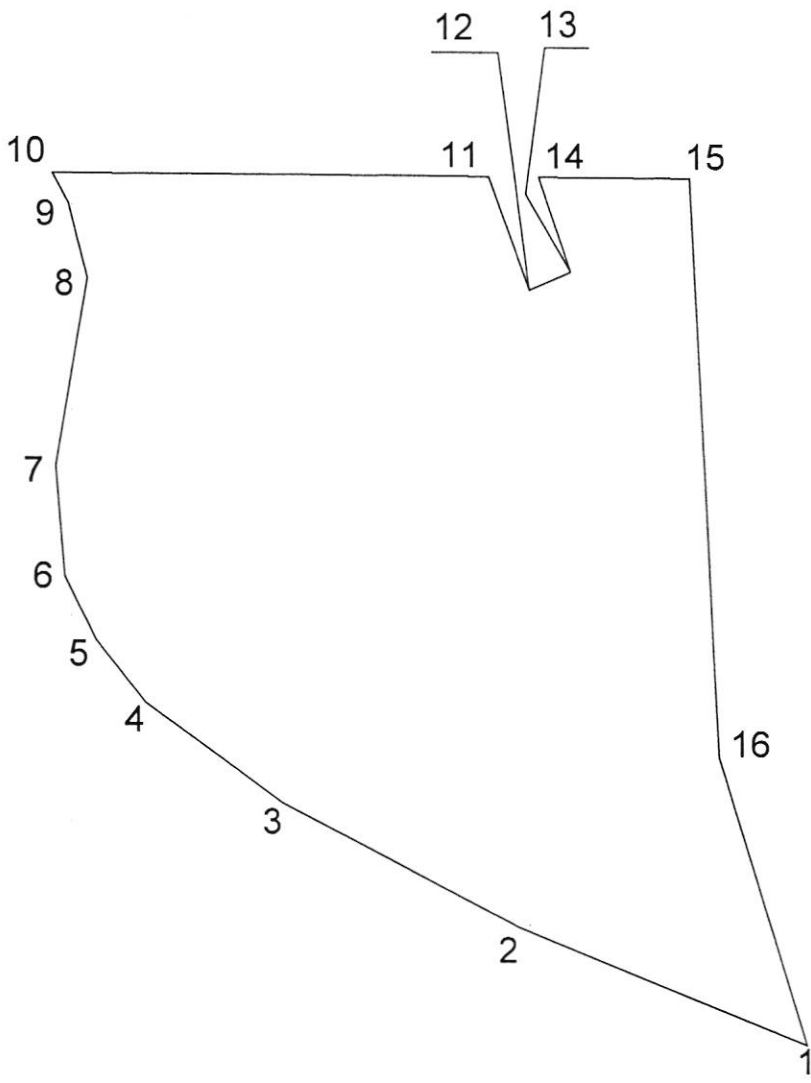


# ՀՈՂԱՄԱՍԻ ՀԱՏԱԿԱԳԻԾ

Ձև 1

Սեփականատեր	Սիսիան համայնք գ.Ղաստակերտ
Սիսիանի համայնքապետարան	Սարգ, համայնք, հասցե
	Գողթաշկազան հիմք

Հաստատում են	2023թ.
Սիսիան Համայնքի ղեկավար	



Մակերես հա	1.59436
Ծածկագիր	09-004-0103-
Նպատակային նշանակություն	Գյուղատնտեսական
Գործառնական նշանակություն	Այլ հողատեսք

Երկրաչափական կետեր	Հողամասի կոորդինատներ		Գծային չափերը (մ)
	X	Y	
1	8588424.2235	4358426.5836	59.60
2	8588369.0205	4358449.0731	51.56
3	8588323.2561	4358472.8241	32.61
4	8588296.8742	4358491.9935	15.34
5	8588287.2807	4358503.9743	13.39
6	8588281.2849	4358515.9552	21.04
7	8588279.4861	4358536.9217	36.43
8	8588285.4820	4358572.8642	14.82
9	8588281.8845	4358587.2413	6.47
10	8588278.7968	4358592.9364	83.92
11	8588362.7162	4358592.2212	23.05
12	8588370.6358	4358570.5664	8.62
13	8588378.5375	4358574.0355	19.13
14	8588372.3446	4358592.1391	29.08
15	8588401.4312	4358591.8912	110.62
16	8588407.3201	4358481.4257	57.38
1	8588424.2236	4358426.5836	

Մասշտաբ 1:1000	
Որակավորում ունեցող անձ	Շահեն Դուկասյան
Որակավորման վկայականի համարը	381
Ստորագրություն	
Իրավաբանական անձի անվանումը	«ԱՏԼՍ» ԲԻՆ
ՀՎԳԳ	9217416
Ստորագրություն	
ամիս անսաթիվ	չափագրության հատակագծի կազմման
	23.03.2023թ. 29.03.2023թ.
	Կ.Տ.



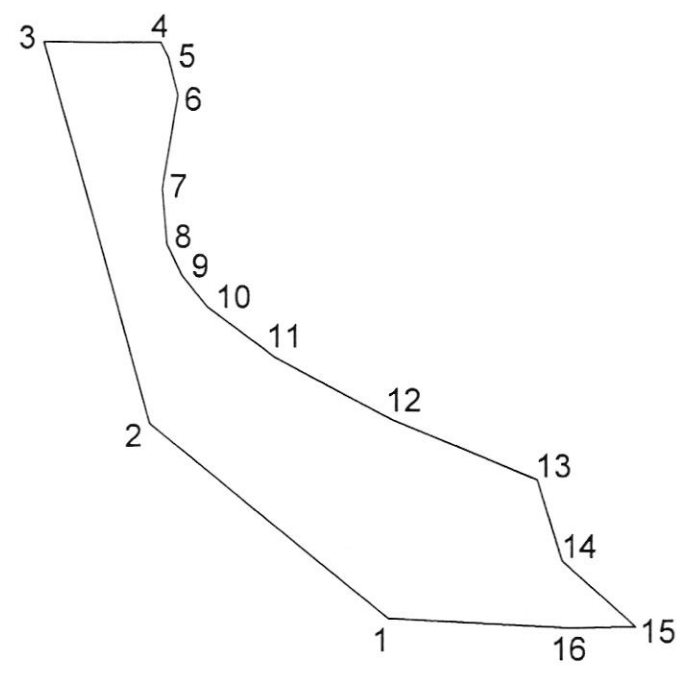
# ՀՈՂԱՄԱՍԻ ՀԱՏԱԿԱԳԻԾ

Ձև 1

Սեփականատեր  
Սիսիանի համայնքապետարան

Սիսիան համայնք գ. Ղաատակերտ  
Սարգ, համայնք, հասցե  
Դոկիտովացման հիմքը

Հաստատում են **29.03** 2023թ.  
Սիսիան Համայնքի ղեկավար  
Կ.Ս.



Մակերես հա	1.43006
Ծածկագիր	09-004-0554-
Նպատակային նշանակություն	Գյուղատնտեսական
Գործառնական նշանակություն	Այլ հողատեսք

Երկարության և (թվական) կետեր	Հողամասի		Գծային չափերը (մ)
	X	Y	
1	8588367.0256	4358373.4513	118.53
2	8588274.7242	4358447.8290	151.09
3	8588233.9549	4358593.3186	44.84
4	8588278.7968	4358592.9364	6.47
5	8588281.8845	4358587.2413	14.82
6	8588285.4820	4358572.8642	36.43
7	8588279.4861	4358536.9217	21.04
8	8588281.2849	4358515.9552	13.39
9	8588287.2807	4358503.9743	15.34
10	8588296.8742	4358491.9935	32.61
11	8588323.2561	4358472.8241	51.56
12	8588369.0205	4358449.0731	59.60
13	8588424.2236	4358426.5836	32.33
14	8588433.7491	4358395.6789	38.006
15	8588462.2689	4358370.5570	25.14
16	8588437.1321	4358369.9988	70.19
1	8588367.0256	4358373.4513	

Մասշտաբ 1:2000		
Որակավորում ունեցող անձ	Շահեն Դուկասյան	
Որակավորման վկայականի համարը	381	
Ստորագրություն	<i>[Signature]</i>	
Իրավաբանական անձի անվանումը	«ԱՏԼՍ» ՍՊԸ	
Հվճի	9217416	
Ստորագրություն	<i>[Signature]</i>	
ամիս	չափագրության	23.03.2023թ.
ամսաթիվ	իստակագծի կազմման	29.03.2023թ.
Կ.Ս.		



Լրացուցիչ նշումներ