



ՀԱՅԱՍՏԱՆԻ ՀԱՆՐԱՊԵՏՈՒԹՅԱՆ ՍՅՈՒՆԻՔԻ ՄԱՐԶԻ ՏԱԹԵՎ ՀԱՄԱՅՆՔԻ ԱՎԱԳԱՆԻ

Հայաստանի Հանրապետության Սյունիքի մարզի Տաթև համայնք
ՀՀ, Սյունիքի մարզ, գ.Շինուհայր, (0284) 95530 tatev.syunig@mta.gov.am

Ո Ր Ո Շ ՈՒ Մ

15 ԱՊՐԻԼԻ 2020ԹՎԱԿԱՆԻ N 27-Ա

ՀԱՅԱՍՏԱՆԻ ՀԱՆՐԱՊԵՏՈՒԹՅԱՆ ՏԱԹԵՎ ՀԱՄԱՅՆՔԻ ՎԱՐՉԱԿԱՆ ՏԱՐԱԾՔԻ
ՍՎԱՐԱՆՑ ԳՅՈՒՂՈՒՄ ԳՏՆՎՈՂ ԱՆԱՍՆԱԳՈՄԸ ՀԱՅԱՍՏԱՆԻ
ՀԱՆՐԱՊԵՏՈՒԹՅԱՆ ԿԱՌԱՎԱՐՈՒԹՅԱՆ 1997 ԹՎԱԿԱՆԻ ՄԱՐՏԻ 14-Ի
ՈՐՈՇՄԱՆ ՄԵՋ ԸՆԴԳՐԿՎԱԾ ԼԻՆԵԼՈՒ ՄԱՍԻՆ

Ղեկավարվելով «Տեղական ինքնակառավարման մասին» ՀՀ օրենքի 18-րդ հոդվածի
1-ին մասի 42-րդ կետով, համաձայն համայնքի ղեկավարի առաջարկության, ավագանին
որոշում է.

«Սյունիքի մարզի Տաթև համայնքի Սվարանց գյուղի 10-րդ փողոցի թիվ 2 հասցեում գտնվող
0,0458 հա մակերեսով հողամասը և նրա վրա գտնվող 404,3 քմ մակերեսով անավարտ
շինությունը (անասնագոմ)՝ անհրաժեշտ է դիտարկել որպես պատգամավորների նախկին
գյուղական խորհրդի գործկոմին պատկանող գույք, որը ներառված է Հայաստանի
Հանրապետության կառավարության 1997 թվականի մարտի 14-ի «Համայնքի
սեփականության գույքի ցանկը հաստատելու մասին» որոշմամբ սահմանված ցանկի Սվարանց
համայնքի դիմաց գրառված գույքացանկի 14-րդ պարբերությունում՝ «Պատգամավորների
նախկին գյուղական խորհրդի գործկոմին պատկանող մեքենասարքավորումներ և այլ
գույք» (Սվարանց գյուղի 10-րդ փողոցի թիվ 2 հասցեում գտնվող գույքը երբևէ չի հանդիսացել

մասնավոր անձի սեփականություն, ինչպես վերը նշված կառավարության որոշմամբ սահմանված ցանկում ներառված մնացած բոլոր գույքերը):

Կողմ -7

Դեմ -0

Ձեռնպահ -0

ԱՆԴՐԱՆԻԿՅԱՆ ՀԱՅԿ

ԳԱՌՆԻԿՅԱՆ ՍԵՎԱԿ

ԳԵՐԱՍԻՄՅԱՆ ՄԱՐՏԻՆ

ԿԱՐԱՊԵՏՅԱՆ ԳՐԻԳՈՐ

ՀԱԿՈՐՅԱՆ ՍԵՂՈՒԿ

ՀԱՅՐԱՊԵՏՅԱՆ ՍԱՐԳԻՍ

ՄԻՆԱՅԱՆ ԳՈՒԺ

ՀԱՄԱՅՆՔԻ ՂԵԿԱՎԱՐ

ՄՈՒՐԱԴ ՄԻՄՈՆՅԱՆ



Հավելված N1
 ՀՀ կառավարության արձցված անշարժ գույքի կարտատրի պետական կոմիտեի
 մայրաքաղաքի
 2011 թ. հոկտեմբերի 20-ի
 N284-Ն հրամանի

ՀՊՊԱՄԱՐ ՀԱՏԱԿԱԳԻԾ

Տարև համայնք, գյուղ Ավարանց
 Ամուն, հայրանուն, ազգանուն, (ամվանում)
 Սյունիքի

ին Հողատիրացան հիճը
 Ավարանց
 Գյուղ



ՀՀ կառավարության Որոշում՝ 14.03.1997 թ. N 51
 ՀՀ կառավարության Որոշում՝ 15.09.2005 թ. N 1780-Ն

Մասշտաբը 1:500

Մարզ Գյուղ

Հասցե

02, 03 2020թ.
 Պեկակար
 Չաստատում
 Ս. Արծրյան
 (ստորագրություն)



Սակերն քմ (հա)	0.0458 հա	Հողմասի		Սահմանակից սեփականատերի (օգտագործողի) անուն, ազգանուն (ամվանում)	Գործառնական (ամվանում)	Հողմասի քմ (հա)	Շինություն		Գծաչիւն (մտր)
		Հողադարձային (ընկման) կետերը	Կողմնատները				Հիմնարկ	Կողմնատները	
Օսմվագիդը	09-085-0110	1	X	համայնքի իող		1			0.71
Լայտակալին Նշանակությունը	Արդ. ընդ. և այլ արդ. նշ. օբյ. հող	2		համայնքի իող		2			12.84
Գործառնական Նշանակությունը	Գյուղատնտեսական կրտսդր. օբյեկտ	3		ճանապարհ	1	3			34.85
Հողմասի քմ	Այլ	4		համայնքի իողատարածք		4			11.83
		5		համայնքի իողատարածք		5			0.50
		6		համայնքի իող		6			1.00
		7		համայնքի իող		7			0.67
		8		համայնքի իող		8			33.47

Կատարող (ստորագրություն)
 Չիհար Էդիկի Կարապետյան
 (անուն, հայրանուն, ազգանուն)
 Որակավորման վկայականի համար 0265 տրման ամիս, ամսաթիվը 26.03.2019 թ. 15:01:58
 Իրավաբանական անձի (վետական գրանցման համարը) Ա/Չ Չիհար Կարապետյան (ամվանում)



ՀՀ Հատակագրի մասին 2011 թ. հոկտեմբերի 20-ի N284-Ն հրամանի նախագահի

ՇՐՄՈՒԹՅՈՒՆՆԵՐԻ ՀԱՏԱԿԱԳՐ

Տաքս համայնք, գյուղ Ավարանց

Անուն, հայրանուն, ազգանուն, (ամբողջ)

Սառը Սյունիքի

Գյուղ

Ավարանց

Հասցե

Սակշյուր 1:200

Ղեկավար

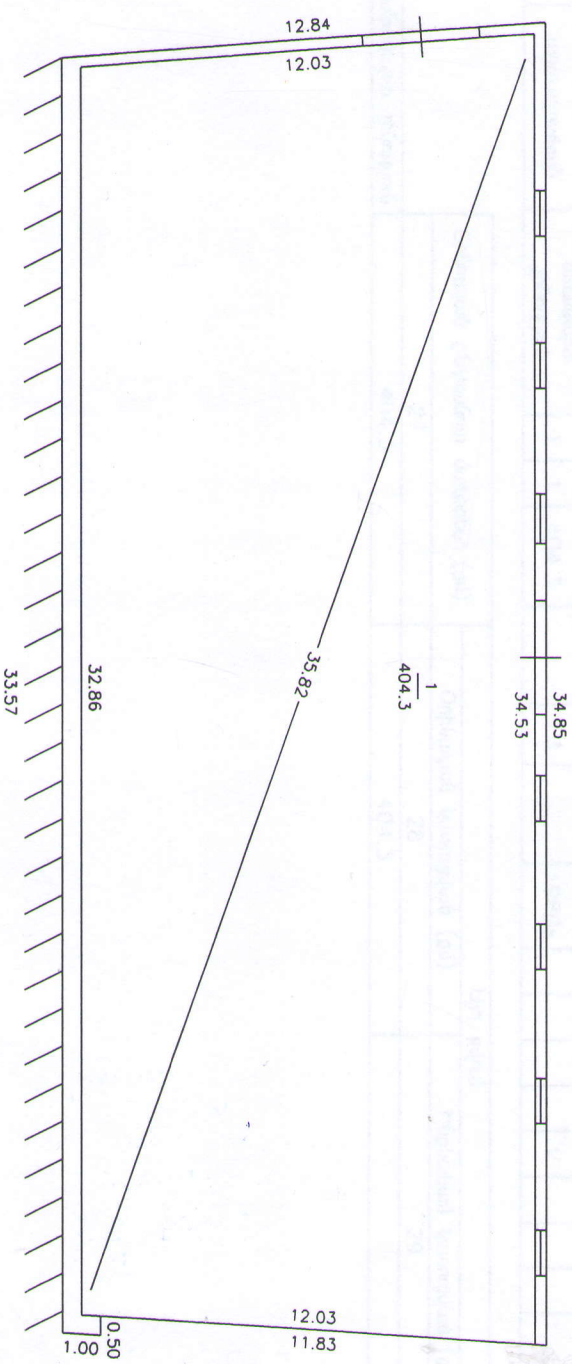
(ստորագրություն)

Ա. Սինի



02.03.2020թ.

Հաստատում են Տաքս համայնքի



1. 1-ին հարկ

ամսական շինություն

H=3.3

D=0.6÷0.3

Կատարող (ստորագրություն)

Ջոիրար Էդիկի Կարապետյան

28.02.2020թ.

Պատկերման վկայականի համարը 0265

տրման ամիս, ամսաթիվը 26.03.2013թ.

Խրակաբանական անձի (պետական գրանցման համարը) 18.01945

Ա/Չ Ջոիրար Կարապետյան

(ստորագրություն)



Հայաստանի Հանրապետության կառավարությանն առընթեր
անշարժ գույքի կադաստրի պետական կոմիտե

Վ Կ Ա Յ Ա Կ Ա Ն N 0265


ԶՈՒՐԱԲ ԷՂԻԿԻ ԿԱՐԱՊԵՏՅԱՆԻՆ

քարտեզագրության, գեոդեզիայի, չափագրման (հաշվառման) և հողաշինարարության
գործունեության մասնագիտական որակավորման հանձնաժողովի
21 մարտի 2013թ. եզրակացությամբ՝ արձանագրություն N 1
տրվել է

**ՔԱՐՏԵԶԱԳՐՈՂԻ, ԳԵՈԴԵԶԻՍՏԻ, ՉԱՓԱԳՐՈՂԻ
(ՀԱՇՎԱՌՈՂԻ), ՀՈՂԱՇԻՆԱՐԱՐԻ**

ՈՐԱԿԱՎՈՐՈՒՄ

ՀՀ կառավարությանն առընթեր
անշարժ գույքի կադաստրի
պետական կոմիտեի նախագահ



Ե. ԶԱԽԱՐՅԱՆ



<<26>> մարտի 2013թ.

