ՀԱՅԱՍՏԱՆԻ ՀԱՆՐԱՊԵՏՈՒԹՅԱՆ ՍՅՈՒՆԻՔԻ ՄԱՐԶԻ ՏԱԹԵՎ ՀԱՄԱՅՆՔԻ ԱՎԱԳԱՆԻ

Հայաստանի Հանրապետության Սյունիքի մարզի Տաթև համայնք
ՀՀ, Սյունիքի մարզ, գ.Շինուհայր, (0284) 95530 tatev.syuniq@mta.gov.am

Ո Ր Ո Շ Ու Մ

14 ՕԳՈՍՏՈՍԻ 2020 ԹՎԱԿԱՆԻ N 62-Ա

ՀԱՅԱՍՏԱՆԻ ՀԱՆՐԱՊԵՏՈՒԹՅԱՆ ՍՅՈՒՆԻՔԻ ՄԱՐԶԻ ՏԱԹԵՎ ՀԱՄԱՅՆՔԻ ԱՎԱԳԱՆՈՒ 2020 ԹՎԱԿԱՆԻ ՕԳՈՍՏՈՍԻ 14-Ի ԹԻՎ 9 ԱՐՏԱՀԵՐԹ ՆԻՍՏԻ ՕՐԱԿԱՐԳԸ ՀԱՍՏԱՏԵԼՈՒ ՄԱՍԻՆ

Ղեկավարվելով «Տեղական ինքնակառավարման մասին» Հայաստանի Հանրապետության օրենքի 14-րդ և 17-րդ հոդվածներով, համաձայն Հայաստանի Հանրապետության Սյունիքի մարզի Տաթև համայնքի ղեկավարի առաջարկության, ավագանին ***որոշում է.***

Հաստատել Տաթև համայնքի ավագանու 2020 թվականի օգոստոսի 14-ի թիվ 9 արտահերթ նիստի հետևյալ օրակարգը.

1.Հայաստանի Հանրապետության Սյունիքի մարզի Տաթև համայնքի վարչական տարածքում գտնվող հողամասի նպատակային նշանակությունը փոփոխելու մասին:

2.Հայաստանի Հանրապետության Սյունիքի մարզի Տաթև համայնքի սեփականություն հանդիսացող հողամասերը օտարելու մասին:

3.Հայաստանի Հանրապետության Սյունիքի մարզի Տաթև համայնքի սեփականություն հանդիսացող հողամասերը օտարելու մասին:

4.Հայաստանի Հանրապետության Սյունիքի մարզի Տաթև համայնքի սեփականություն հանդիսացող հողամասը օտարելու մասին:

5.Հայաստանի Հանրապետության Սյունիքի մարզի Տաթև համայնքի սեփականություն հանդիսացող հողամասը օտարելու մասին:

6.Հայաստանի Հանրապետության Սյունիքի մարզի Տաթև համայնքի սեփականություն հանդիսացող հողամասերը օտարելու մասին:

7.Հայաստանի Հանրապետության Սյունիքի մարզի Տաթև համայնքի 2020 թվականի բյուջեի վարչական մասի պահուստային ֆոնդից ծախս կատարելու մասին:

Կողմ -6 Դեմ -0 Ձեռնպահ -0

ԳԱՌՆԻԿՅԱՆ ՍԵՎԱԿ

ԿԱՐԱՊԵՏՅԱՆ ԳՐԻԳՈՐ

ՀԱԿՈԲՅԱՆ ՍԵԴՐԱԿ

ՀԱՅՐԱՊԵՏՅԱՆ ՍԱՐԳԻՍ

ՄԱԹԵՎՈՍՅԱՆ ԳԵՍԻԿ

ՄԻՆԱՍՅԱՆ ԳՈՒԺ

ՀԱՄԱՅՆՔԻ ՂԵԿԱՎԱՐԻ Ժ/Պ ՄՈՒՇԵՂ ՀՈՎՍԵՓՅԱՆ

ՀԱՅԱՍՏԱՆԻ ՀԱՆՐԱՊԵՏՈՒԹՅԱՆ ՍՅՈՒՆԻՔԻ ՄԱՐԶԻ
ՏԱԹԵՎ ՀԱՄԱՅՆՔԻ ԱՎԱԳԱՆԻ

Հայաստանի Հանրապետության Սյունիքի մարզի Տաթև համայնք
ՀՀ, Սյունիքի մարզ, գ.Շինուհայր, (0284) 95530 tatev.syuniq@mta.gov.am

Ո Ր Ո Շ ՈՒ Մ

14 ՕԳՈՍՏՈՍԻ 2020 ԹՎԱԿԱՆԻ N 63-Ա

ՀԱՅԱՍՏԱՆԻ ՀԱՆՐԱՊԵՏՈՒԹՅԱՆ ՍՅՈՒՆԻՔԻ ՄԱՐԶԻ ՏԱԹԵՎ ՀԱՄԱՅՆՔԻ ՎԱՐՉԱԿԱՆ ՏԱՐԱԾՔՈՒՄ ԳՏՆՎՈՂ ՀՈՂԱՄԱՍԻ ՆՊԱՏԱԿԱՅԻՆ ՆՇԱՆԱԿՈՒԹՅՈՒՆԸ ՓՈՓՈԽԵԼՈՒ ՄԱՍԻՆ

Ղեկավարվելով «Տեղական ինքնակառավարման մասին» Հայաստանի Հանրապետության օրենքի 18-րդ հոդվածի 1-ին մասի 31-րդ կետով, ,Հայաստանի Հանրապետության <<Հողային օրենսգրքի>> 3-րդ հոդվածի 1-ին մասով, հիմք ընդունելով ՀՀ վարչապետի 2009 թվականի դեկտեմբերի 22-ի N1064-Ա որոշմամբ ստեղծված ՀՀ համայնքների քաղաքաշինական ծրագրային փաստաթղթերի մշակման աշխատանքները համակարգող միջգերատեսչական հանձնաժողովի 2020 թվականի հուլիսի 30-ի N 1/փ-70 եզրակացությունը, համաձայն համայնքի ղեկավարի առաջարկության, ավագանին ***որոշում է.***

1. Հայաստանի Հանրապետության Սյունիքի մարզի Տաթև համայնքի վարչական տարածքի Տաթև բնակավայրում գտնվող Գոռ Կոլյայի Մինասյանին սեփականության իրավունքով պատկանող գյուղատնտեսական նպատակային նշանակության 0,76 հեկտար(կադաստրային ծածկագիր՝ 09-097-0318-0110) այլ հողատեսքը փոխադրել <<Բնակավայրերի>> նպատակային նշանակության <<Հասարակական կառուցապատման>> գործառնական նշանակության՝ հյուրանոցային համալիրի կառուցման և սպասարկման նպատակով:

2. Համայնքի ղեկավարին՝ ապահովել սույն որոշմամբ սահմանված գործառույթների իրականացումը:

Կողմ -6 Դեմ -0 Ձեռնպահ -0

ԳԱՌՆԻԿՅԱՆ ՍԵՎԱԿ

ԿԱՐԱՊԵՏՅԱՆ ԳՐԻԳՈՐ

ՀԱԿՈԲՅԱՆ ՍԵԴՐԱԿ

ՀԱՅՐԱՊԵՏՅԱՆ ՍԱՐԳԻՍ

ՄԱԹԵՎՈՍՅԱՆ ԳԵՍԻԿ

ՄԻՆԱՍՅԱՆ ԳՈՒԺ

ՀԱՄԱՅՆՔԻ ՂԵԿԱՎԱՐԻ Ժ/Պ ՄՈՒՇԵՂ ՀՈՎՍԵՓՅԱՆ

ՀԱՅԱՍՏԱՆԻ ՀԱՆՐԱՊԵՏՈՒԹՅՈՒՆ

ՎԿԱՅԱԿԱՆ

ԱՆՇԱՐԺ ԳՈՒՅՔԻ ՆԿԱՏՄԱՄԲ ԻՐԱՎՈՒՆՔՆԵՐԻ ՊԵՏԱԿԱՆ ԳՐԱՆՑՄԱՆ

Կադաստրի կոմիտե

Սույն վկայականով հաստատվում է 4 մայիսի 2020 թվականին գույքի նկատմամբ իրավունքների պետական գրանցման միասնական մատյանում կատարված անշարժ գույքի նկատմամբ իրավունքի պետական գրանցումը հետևյալ տվյալներով.

1. ԳՐԱՆՑՎԱԾ ԻՐԱՎՈՒՆՔԻ ՍՈՒԲՅԵԿՏ(ՆԵՐ)

ԳՈՌ ՄԻՆԱՍՅԱՆ ԿՈԼՅԱՅԻ

2. ԱՆՇԱՐԺ ԳՈՒՅՔԻ ԳՏՆՎԵԼՈՒ ՎԱՅՐԸ ԵՎ ԱՆՎԱՆՈՒՄԸ

Մարզ Սյունիք, համայնք Տաթև գյուղ Տաթև հողամաս

3. ԳՐԱՆՑՄԱՆ ՀԱՄԱՐ ՀԻՄՔ ՀԱՆԴԻՍԱՑԱԾ ՓԱՍՏԱԹՂԹԵՐԸ

Անշարժ գույքի / հողամասի / առուվաճառքի պայմանագիր 27/04/2018թ., գ/մ 1045 ք.Գորիս,դիմում գույքի բաժանման վերաբերյալ 24.09.2019թ., Որակավորման վկայական ունեցող անձի կողմից կազմված հողամասի բաժանման հատակագիծ՝ 09/03/2020թ., Դիմում գույքի բաժանման վերաբերյալ 28/04/2020թ.

4. ՀՈՂԱՄԱՍԻ ԲՆՈՒԹԱԳՐԵՐԸ

Կադաստրային ծածկագիրը՝ 09-097-0318-0110
Մակերեսի չափը (հա)՝ 0.76
Նպատակային նշանակությունը՝ գյուղատնտեսական
Գործառնական նշանակությունը կամ հողատեսքը՝ Այլ հողատեսք
Գրանցված իրավունքի տեսակը՝ ՍԵՓԱԿԱՆՈՒԹՅՈՒՆ

ՎԿԱՅԱԿԱՆ N 04052020-09-0018, գաղտնաբառ՝ QRT7RPACH8EW

Փաստաթղթի իսկությունը և վավերականությունը կարող է ստուգվել Կադաստրի կոմիտեի www.e-cadastre.am կայքէջի միջոցով

Հավելված N1
...ռավարության առընթեր անշարժ
...ադաստրի պետական կոմիտեի
նախագահի
...11թ. հոկտեմբերի 20-ի
N284-Ն հրամանի

ՀՈՂԱՄԱՍԻ ՀԱՏԱԿԱԳԻԾ

Գոռ Կոլյայի Մինասյան — Հողհատկացման հիմքը — Վկայական N 26112019-09-0040
...նուն, հայրանուն, ազգանուն, (անվանում)

Սյունիքի Մարզ — Տաթև Գյուղ — Հասցե

...ափը 1:1000

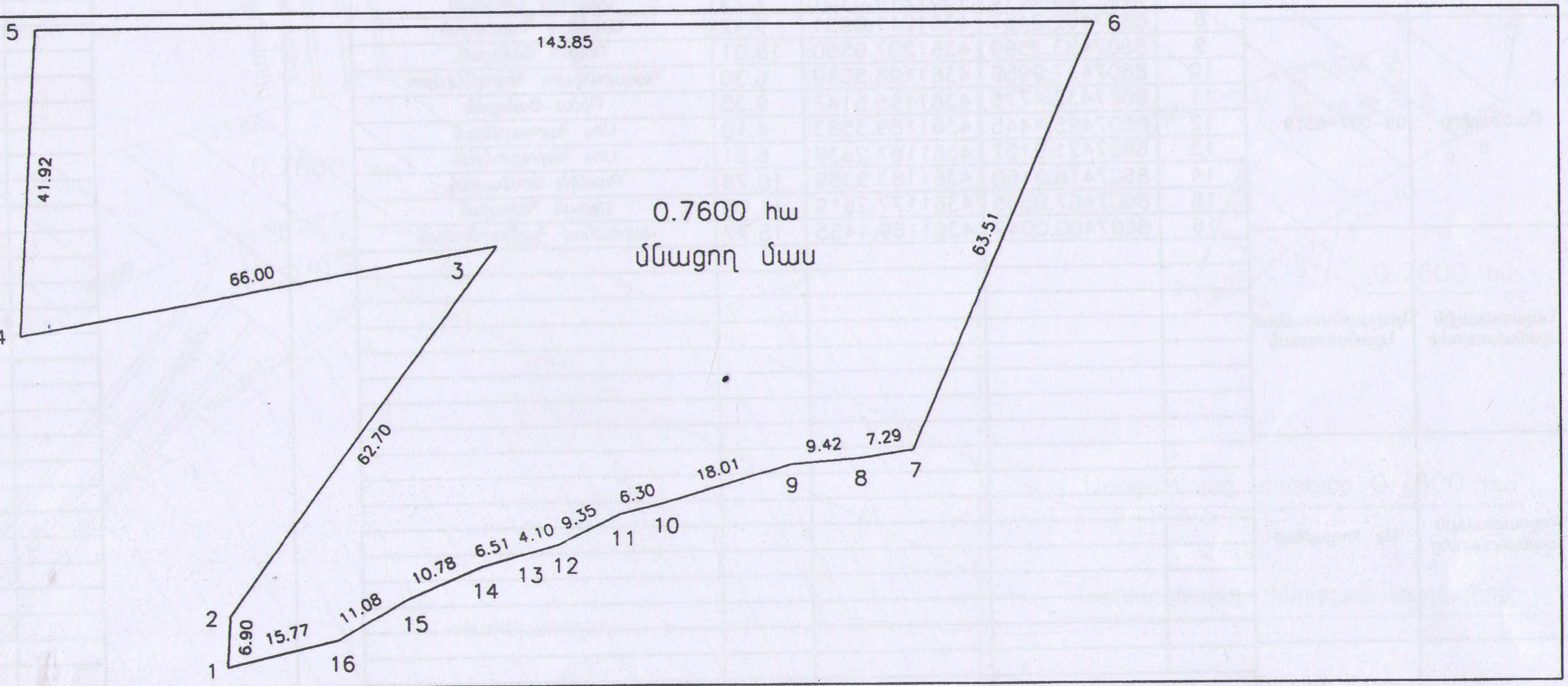

Հողամասի

		Շրջադարձային (բեկման) կետերը	Կոորդինատները X	Կոորդինատները Y	Գծային չափերը (մետր)	Սահմանակից սեփականատիրոջ (օգտագործողի) անուն, ազգանուն (անվանումը)
...ս քմ (հա)	0.7600 հա					
...կագիրը	09-097-0318					
...ռակային ...կությունը	Գյուղատնտեսական նշանակության	1	8607386.0487	4361162.1134	6.90	համայնքի հող
...ռնական ...կությունը	Այլ հողատեսք	2	8607384.6648	4361168.8760	62.70	Գարիկ Մնացականյան
...մամասը ...րենված է	Ոչ	3	8607407.3201	4361227.3399	66.00	Գարիկ Մնացականյան
		4	8607347.5129	4361199.4275	41.92	համայնքի հող

Շինության

Համառոտ նկարագիրը	Գործառնական նշանակությունը (անվանումը)	Շրջադարձային (բեկման) կետերը	Կոորդինատները X	Կոորդինատները Y	Գծային չափերը (մետր)

...ող (ստորագրություն) Զոհրաբ Էդիկի Կարապետյան (անուն, հայրանուն, ազգանուն) 09.03.2020թ. տրման ամիս, ամսաթիվը

...վորման վկայականի համարը 0265 տրման ամիս, ամսաթիվը 26.03.2013թ.

...րանական անձի 18.01945 (պետական գրանցման համարը) Ա/Ձ Զոհրաբ Կարապետյան (անվանումը) (ստորագրություն)

ՀՀ ՍՅՈՒՆԻՔԻ ՄԱՐԶ ԱՆՀԱՏ ՁԵՌՆԵՐԵՑ ԶՈՀՐԱԲ ԿԱՐԱՊԵՏՅԱՆ · RA MARZ SYUNIK PRIVATE ENTREPR. ZOHRAB KARAPETYAN · ЧАСТНЫЙ ПРЕДПР. ЗОРАБ КАРАПЕТЯН · Վկ. 01 Ա 152614 · 77925212

		Հողամասի					Շինության					
		Շրջադարձային կետի (բեկման) համարը	Կոորդինատները X	Կոորդինատները Y	Չափը (մետր)	Սահմանակից սեփականատիրոջ (օգտագործողի) անուն, ազգանուն (անվանումը)	Համարը ըստ հողամասի հատակագծի	Գործառնական նշանակությունը (անվանումը)	Շրջադարձային կետի (բեկման) համարը	Կոորդինատները X	Կոորդինատները Y	Չափը (մետր)
...ւս քմ (հա)	0.7600 հա	5	8607339.1086	4361240.4984	143.85	համայնքի հող						
		6	8607478.3006	4361276.8254	63.51	Գոռ Մինասյան						
		7	8607468.9316	4361214.0101	7.29	Սաքենիկ Օհանյան						
		8	8607462.2457	4361211.0981	9.42	Արփենիկ Հովսեփյան						
		9	8607453.3599	4361207.9590	18.01	Ռուբեն Թանգյան						
		10	8607437.9959	4361198.5559	6.30	Հազարավարդ Հովհաննիսյան						
...ծկագիրը	09-097-0318	11	8607432.4776	4361195.5147	9.35	Ռիմա Թանգյան						
		12	8607425.4445	4361189.3583	4.10	Սոս Հարությունյան						
		13	8607421.9157	4361187.2636	6.51	Սոս Հարությունյան						
		14	8607416.3150	4361183.9389	10.78	Գառնիկ Թովմասյան						
		15	8607407.8555	4361177.2619	11.08	Սիրան Պողոսյան						
		16	8607400.0049	4361169.4455	15.77	Վարդանուշ Համբարձումյան						
...տակային ...ակությունը	Գյուղատնտեսական Նշանակության											
...առնական ...ակությունը	Այլ հողատեսք											
...ամասը ...բեռնված է	Ոչ											

...ող ____ (ստորագրություն) Զոհրաբ Էդիկի Կարապետյան (անուն, հայրանուն, ազգանուն) 09.03.2020թ. (տրման ամիս, ամսաթիվը)

...րման վկայականի համարը 0265 տրման ամիս, ամսաթիվը 26.03.2013թ.

...անական անձի 18.01945 (պետական գրանցման համարը) Ա/Ձ Զոհրաբ Կարապետյան (անվանումը) ____ (ստորագրություն)

ԱՆՀԱՏ ՁԵՌՆԱՐԿԱՏԵՐ ԶՈՀՐԱԲ ԿԱՐԱՊԵՏՅԱՆ · ՀՀ ՍՅՈՒՆԻՔԻ ՄԱՐԶ · PRIVATE ENTREPR ZOHRAB KARAPETYAN · RA MARZ SYUNIK · Վկ. 01 Ա 152614 · 77925212

Գոռ Կոլյայի Մինասյանին պատկանող Սյունիքի մարզ, Տաթև համայնք, գյուղ Տաթև հողօգտագործման առաջարկով
Նպատակային նշանակությունը Բնակավայրերի, Գործառնական նշանակությունը Հասարակական կառուցապատման, Մակերեսը 0.7600 հա
Մասշտաբը 1:2000

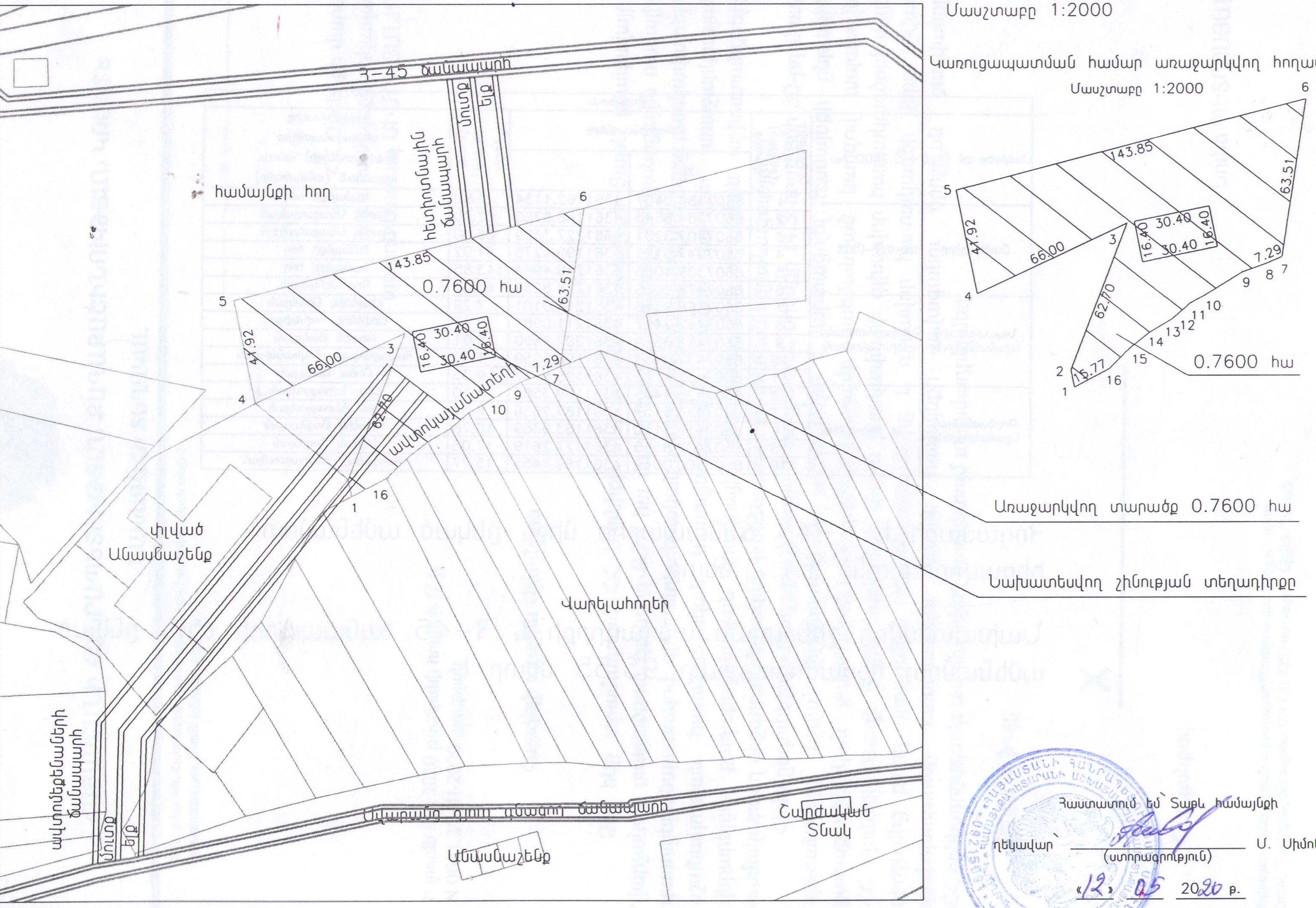

Հաստատում եմ՝ Տաթև համայնքի ղեկավար՝ ________ (ստորագրություն) Ս. Սիմոնյան

«12» 05 2020 թ.

		Հողամասի				
		Շրջադարձային (բեկման) կետերը	Կոորդինատները		Գծային չափերը (մետր)	Սահմանակից սեփականատիրոջ (օգտագործողի) անուն, ազգանուն (անվանումը)
Մակերես ըստ (հա)	0.7600 հա		X	Y		
Ծածկագիրը	09-097-0318	1	8607386.0487	4361162.1134	6.90	համայնքի հող
		2	8607384.6648	4361168.8760	62.70	Գարիկ Մնացականյան
		3	8607407.3201	4361227.3399	66.00	Գարիկ Մնացականյան
		4	8607347.5129	4361199.4275	41.92	համայնքի հող
		5	8607339.1086	4361240.4984	143.85	համայնքի հող
		6	8607478.3006	4361276.8254	63.51	Գոռ Մինասյան
Նպատակային Նշանակությունը	Գյուղատնտեսական Նշանակության	7	8607468.9316	4361214.0101	7.29	Սաթենիկ Օհանյան
		8	8607462.2457	4361211.0981	9.42	Արփենիկ Հովսեփյան
		9	8607453.3599	4361207.9590	18.01	Ռուբեն Թանգյան
		10	8607437.9959	4361198.5559	6.30	Հազարավարդ Հովհաննիսյան
		11	8607432.4776	4361195.5147	9.35	Ռիմա Թանգյան
Գործառնական Նշանակությունը	Այլ հողատեսք	12	8607425.4445	4361189.3583	4.10	Սոս Հարությունյան
		13	8607421.9157	4361187.2636	6.51	Սոս Հարությունյան
		14	8607416.3150	4361183.9389	10.78	Գառնիկ Թովմասյան
		15	8607407.8555	4361177.2619	11.08	Միրան Պողոսյան
		16	8607400.0049	4361169.4455	15.77	Վարդանուշ Համբարձումյան

Հողամասի և Հ-45 ճանապարհի միջև ընկած ամենամոտ հեռավորությունը 54.7 մետր է

Նախատեսվող շինության տեղադիրքի և Հ-45 ճանապարհի միջև ընկած ամենամոտ հեռավորությունը 95.55 մետր է

ՀԱՅԱՍՏԱՆԻ ՀԱՆՐԱՊԵՏՈՒԹՅԱՆ ՔԱՂԱՔԱՇԻՆՈՒԹՅԱՆ ԿՈՄԻՏԵ
ՆԱԽԱԳԱՀԻ ՏԵՂԱԿԱԼ

0010, ք.Երևան, Հանրապետության հրապարակ, Կառավարական տուն 3
www.minurban.am, E-mail: info@minurban.am

---------------------- N ----------------------

ՀՀ Սյունիքի մարզի
Տաթև համայնքի ղեկավար
պարոն Մուրադ ՍԻՄՈՆՅԱՆԻՆ

Ի լրումն մեր 2020 թվականի հուլիսի 17-ի
N 06/11.2/5411-2020 գրության

Հարգելի պարոն Սիմոնյան

Ձեզ ենք տրամադրում ՀՀ Սյունիքի մարզի Տաթև համայնքի Տաթև բնակավայրի վարչական տարածքում գտնվող 0.76 հա մակերեսով հողամասը, հյուրանոցային համալիր կառուցելու նպատակով, գյուղատնտեսական նշանակության այլ հողատեսքից բնակավայրերի նշանակության հասարակական կառուցապատման հողերի փոխելու առաջարկության վերաբերյալ քաղաքաշինական ծրագրային փաստաթղթերի մշակման աշխատանքները համակարգող միջգերատեսչական հանձնաժողովի դրական եզրակացությունը:

Հիմք ընդունելով «Քաղաքաշինության մասին» ՀՀ օրենքի 14.3 հոդվածի 30-րդ մասի պահանջները՝ նշված փոփոխությունն անհրաժեշտ է արտացոլել համայնքի ընթացիկ քաղաքաշինական քարտեզում, ՀՀ օրենսդրությամբ սահմանված կարգով ապահովել ՀՀ Սյունիքի մարզի Տաթև համայնքի Տաթև բնակավայրի գլխավոր հատակագծում սույն որոշումից բխող դրույթների փոփոխությունները և գլխավոր հատակագծի վերը նշված փոփոխությունը հաստատելու մասին համայնքի ավագանու որոշման քաղվածքը ՀՀ օրենսդրությամբ սահմանված ժամկետում տրամադրել մեզ:

Առդիր՝ 2 ֆայլ:

X

Հարգանքով՝

Նունե ՊԵՏՐՈՍՅԱՆ

Ճարտարապետության և քաղաքաշինության վարչության պետ
Հովիկ Դավթյան, հեռախոս՝ 011 621 725,Կատարող՝ Լիլիթ Պայան

ԵԶՐԱԿԱՑՈՒԹՅՈՒՆ N 1/փ - 70

հերթական համարը

ՀՀ վարչապետի 2009 թվականի դեկտեմբերի 22-ի N 1064-Ա որոշմամբ ստեղծված ՀՀ համայնքների քաղաքաշինական ծրագրային փաստաթղթերի մշակման աշխատանքները համակարգող միջգերատեսչական հանձնաժողովի

ՀՀ Սյունիքի մարզի Տաթև համայնքի Տաթև բնակավայրի գլխավոր հատակագծում առանձին հողամասի նպատակային և գործառնական նշանակության փոփոխության վերաբերյալ

Ղեկավարվելով ՀՀ կառավարության 2011 թվականի դեկտեմբերի 29-ի N1920-Ն որոշման 13-րդ և 54-րդ կետերի պահանջներով.

1. Հանձնաժողովը տալիս է դրական եզրակացություն՝ ՀՀ Սյունիքի մարզի Տաթև համայնքի Տաթև բնակավայրի գլխավոր հատակագծում հետևյալ փոփոխությանը.

Հողամասի մակերեսը, ծածկագիրը կամ հասցեն, առկա նպատակային և գործառնական նշանակությունը	Փոփոխությունից հետո հողամասի նպատակային և գործառնական նշանակությունը
0.76 հա մակերեսով 09-097-0318-0110 ծածկագրով՝ գյուղատնտեսական նպատակային նշանակության այլ հողատեսք	0.76 հա մակերեսով 09-097-0318-0110 ծածկագրով՝ բնակավայրերի նպատակային նշանակության հասարակական կառուցապատման հողեր

2. Կառուցապատման հետագա գործառույթներն անհրաժեշտ է իրականացնել ՀՀ օրենսդրության և նորմատիվատեխնիկական փաստաթղթերի պահանջներին համապատասխան, մասնավորապես ապահովելով՝ ՀՀՇՆ 30-01-2014 «Քաղաքաշինություն. քաղաքային և գյուղական բնակավայրերի հատակագծում և կառուցապատում» շինարարական նորմերի պահանջները:

3. Տաթև համայնքի ղեկավարին առաջարկվում է նշված փոփոխություններն արտացոլել համայնքի ընթացիկ քաղաքաշինական քարտեզում,

- ՀՀ օրենսդրությամբ սահմանված կարգով ապահովել՝ ՀՀ Սյունիքի մարզի Տաթև համայնքի Տաթև բնակավայրի հաստատված գլխավոր հատակագծում սույն որոշումից բխող փոփոխությունները:

Հանձնաժողովի նախագահ, Կոմիտեի նախագահի պարտականությունները կատարող՝	
	Ա. Ղուլարյան
Հանձնաժողովի քարտուղար՝	
	Հ.Դավթյան

Երևան, «30» «հուլիսի» 2020թ.

ՀԱՅԱՍՏԱՆԻ ՀԱՆՐԱՊԵՏՈՒԹՅԱՆ ՍՅՈՒՆԻՔԻ ՄԱՐԶԻ
ՏԱԹԵՎ ՀԱՄԱՅՆՔԻ ԱՎԱԳԱՆԻ

Հայաստանի Հանրապետության Սյունիքի մարզի Տաթև համայնք
ՀՀ, Սյունիքի մարզ, գ.Շինուհայր, (0284) 95530 tatev.syuniq@mta.gov.am

Ո Ր Ո Շ ՈՒ Մ

14 ՕԳՈՍՏՈՍԻ 2020 ԹՎԱԿԱՆԻ N 64-Ա

ՀԱՅԱՍՏԱՆԻ ՀԱՆՐԱՊԵՏՈՒԹՅԱՆ ՍՅՈՒՆԻՔԻ ՄԱՐԶԻ ՏԱԹԵՎ ՀԱՄԱՅՆՔԻ ՍԵՓԱԿԱՆՈՒԹՅՈՒՆ ՀԱՆԴԻՍԱՑՈՂ ՀՈՂԱՄԱՍԵՐԸ ՕՏԱՐԵԼՈՒ ՄԱՍԻՆ

Ղեկավարվելով <<Տեղական ինքնակառավարման մասին>> Հայաստանի Հանրապետության օրենքի 18-րդ հոդվածի 1-ին մասի 21-րդ կետով, Հայաստանի Հանրապետության <<Հողային օրենսգրքի>> 61-րդ, 62-րդ, 63-րդ, 67-րդ և 68-րդ հոդվածների դրույթներով, Հայաստանի Հանրապետության կառավարության 2001 թվականի ապրիլի 12-ի N 286 որոշմամբ հաստատված կարգի դրույթներով, համաձայն համայնքի ղեկավարի առաջարկության, ավագանին ***որոշում է.***

1.Տալ հավանություն Հայաստանի Հանրապետության Սյունիքի մարզի Տաթև համայնքի Խոտ գյուղի վարչական տարածքում գտնվող 1,5003 հա գյուղատնտեսական նպատակային ն շանակության 2(երկու) միավոր այլ հողատեսքերը (1-ին միավոր՝ 0,1647 հա, կադաստրային ծածկագիր՝ 09-047-0106-0445, վկայական N07082020-09-0026 և 2-րդ միավոր՝ 1,3356 հա, կադաստրային ծածկագիր՝ 09-047-0106-0447, վկայական N07082020-09-0043) գյուղատնտեսական գործունեություն ծավալելու նպատակով 445000 (չորս հարյուր քառասունհինգ հազար) ՀՀ դրամ մեկնարկային արժեքով աճուրդ-վաճառքով օտարելուն:

2. Համայնքի ղեկավարին՝ ապահովել սույն որոշման 1-ին կետով սահմանված գործառույթների իրականացումը:

Կողմ -6 Դեմ -0 Ձեռնպահ -0

ԳԱՌՆԻԿՅԱՆ ՍԵՎԱԿ

ԿԱՐԱՊԵՏՅԱՆ ԳՐԻԳՈՐ

ՀԱԿՈԲՅԱՆ ՍԵԴՐԱԿ

ՀԱՅՐԱՊԵՏՅԱՆ ՍԱՐԳԻՍ

ՄԱԹԵՎՈՍՅԱՆ ԳԵՍԻԿ

ՄԻՆԱՍՅԱՆ ԳՈՒԺ

ՀԱՄԱՅՆՔԻ ՂԵԿԱՎԱՐԻ Ժ/Պ ՄՈՒՇԵՂ ՀՈՎՍԵՓՅԱՆ

ՀԱՅԱՍՏԱՆԻ ՀԱՆՐԱՊԵՏՈՒԹՅՈՒՆ

ՎԿԱՅԱԿԱՆ

ԱՆՇԱՐԺ ԳՈՒՅՔԻ ՆԿԱՏՄԱՄԲ ԻՐԱՎՈՒՆՔՆԵՐԻ
ՊԵՏԱԿԱՆ ԳՐԱՆՑՄԱՆ

Կադաստրի
կոմիտե

Սույն վկայականով հաստատվում է 7 օգոստոսի 2020 թվականին գույքի նկատմամբ իրավունքների պետական գրանցման միասնական մատյանում կատարված անշարժ գույքի նկատմամբ իրավունքի պետական գրանցումը հետևյալ տվյալներով.

1. ԳՐԱՆՑՎԱԾ ԻՐԱՎՈՒՆՔԻ ՍՈՒԲՅԵԿՏ(ՆԵՐ)

ՀՀ ՍՅՈՒՆԻՔԻ ՄԱՐԶԻ ՏԱԹԵՎ ԳՅՈՒՂԱԿԱՆ ՀԱՄԱՅՆՔ

2. ԱՆՇԱՐԺ ԳՈՒՅՔԻ ԳՏՆՎԵԼՈՒ ՎԱՅՐԸ ԵՎ ԱՆՎԱՆՈՒՄԸ

Մարզ Սյունիք, համայնք Տաթև գյուղ Խոտ հողամաս

3. ԳՐԱՆՑՄԱՆ ՀԱՄԱՐ ՀԻՄՔ ՀԱՆԴԻՍԱՑԱԾ ՓԱՍՏԱԹՂԹԵՐԸ

ՀՀ կառավարության 11.03.2004թ. N 303-Ն որոշում, Որակավորման վկայական ունեցող անձի կողմից կազմված հողամասի հատակագիծ 25.05.2020թ. Դիմում գույքի բաժանման վերաբերյալ 04.08.2020թ.

4. ՀՈՂԱՄԱՍԻ ԲՆՈՒԹԱԳՐԵՐԸ

Կադաստրային ծածկագիրը՝ 09-047-0106-0447
Մակերեսի չափը (հա)՝ 1.3356
Նպատակային նշանակությունը՝ գյուղատնտեսական
Գործառնական նշանակությունը կամ հողատեսքը՝ Այլ հողատեսք
Գրանցված իրավունքի տեսակը՝ ՍԵՓԱԿԱՆՈՒԹՅՈՒՆ

ՎԿԱՅԱԿԱՆ N 07082020-09-0043, գաղտնաբառ՝ R8XANAZ153UQ

Փաստաթղթի իսկությունը և վավերականությունը կարող է ստուգվել Կադաստրի կոմիտեի www.e-cadastre.am կայքէջի միջոցով

35000

Հավելված N1
...ռավարությանն առընթեր անշարժ
...ի կադաստրի պետական կոմիտեի
նախագահի
2011թ. հոկտեմբերի 20-ի
N284-Ն հրամանի

20.07.2020թ. Հաստատում եմ Տ...

ղեկավար ________ Ս. Միքոնյ...
(ստորագրություն)

ՀՈՂԱՄԱՍԻ ՀԱՏԱԿԱԳԻԾ

Վկայական N 11012019-09-0015

Տաթև համայնք, գյուղ Խոտ
Անուն, հայրանուն, ազգանուն, (անվանում)

Հողհատկացման հիմքը ________

Սյունիքի
Մարզ

Խոտ
Գյուղ

Հասցե

...շտաբը 1:2000

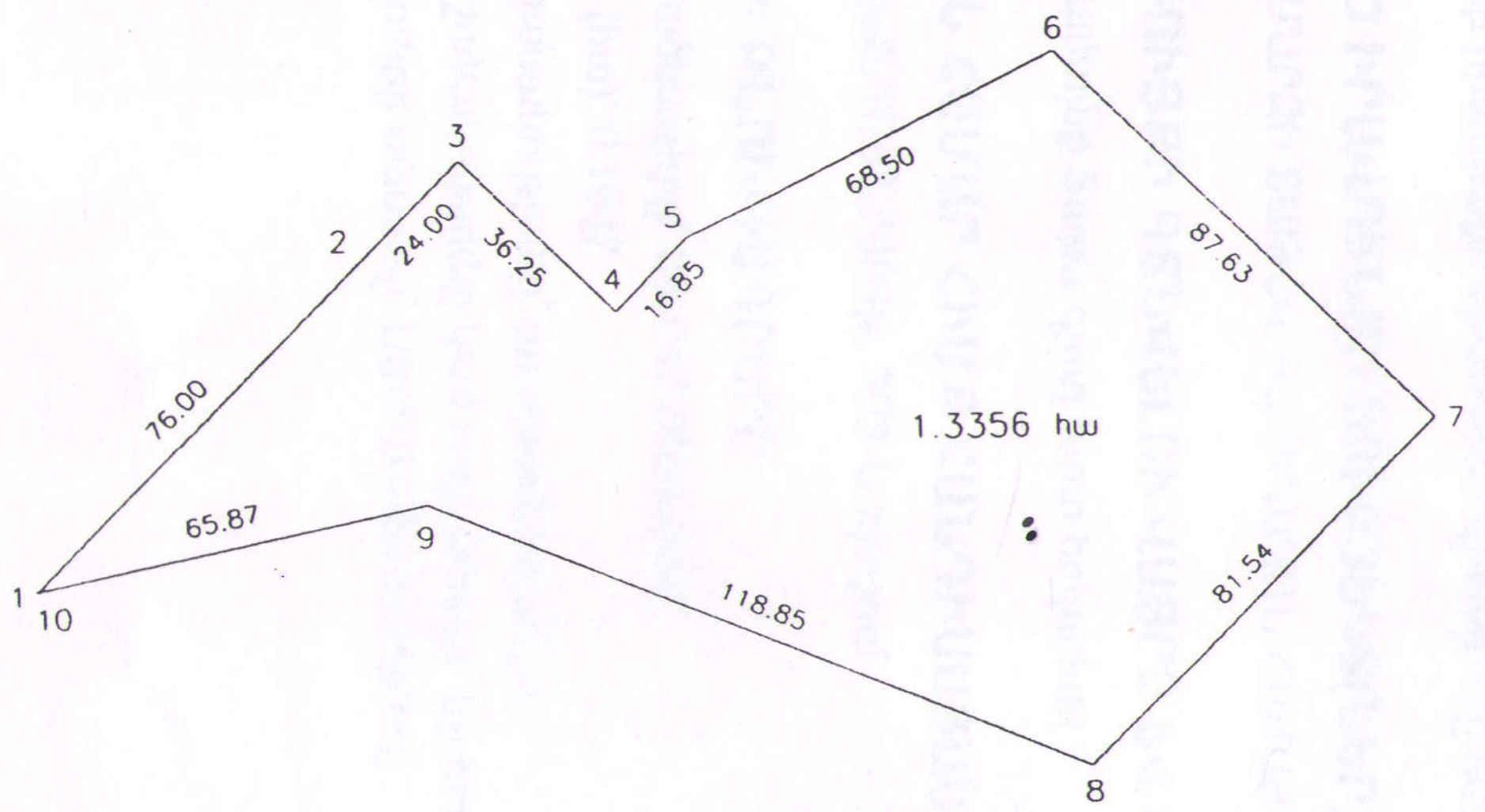

		Հողամասի					Շինության						
		Շրջադարձային կետերի (բեկման) կետերը	Կոորդինատները X	Կոորդինատները Y	Չափային մասերը (մետր)	Սահմանակից սեփականատիրոջ (օգտագործողի) անուն, ազգանուն (անվանումը)	Հարկերի թիվը կառուցապատման մակերեսը	Գործառնական նշանակությունը (անվանումը)	Շրջադարձային կետերի (բեկման) կետերը	Կոորդինատները X	Կոորդինատները Y	Չափային մասերը (մետր)
...երես ջմ (հա)	1.3356 հա											
...ածկագիրը	09-047-0106											
...պատակային ...անակությունը	Գյուղատնտեսական Նշանակության	1	8615136.5338	4367644.4629	76.00	համայնքի հողամիավոր						
...ործառնական ...անակությունը	Այլ հողատեսք	2	8615115.8344	4367717.6046	24.00	համայնքի հողամիավոր						
...ողամասը ...րաբեռնված է	Ոչ	3	8615109.2947	4367740.6965	36.25	Սևակ Գառնիկյան						
		4	8615144.1730	4367750.5741	16.85	Սևակ Գառնիկյան, համայնքի հող						

...ադրող ________ (ստորագրություն) Զոհրաբ Էդիկի Կարապետյան (անուն, հայրանուն, ազգանուն) 25.05.2020թ. (տրման ամիս, ամսաթիվը)

...ավորման վկայականի համարը 0265 տրման ամիս, ամսաթիվը 26.03.2013թ.

...վաբանական անձի 18.01945 (պետական գրանցման համարը) Ա/Ձ Զոհրաբ Կարապետյան (անվանումը) ________ (ստորագրություն)

Ա/Ձ ԶՈՀՐԱԲ ԿԱՐԱՊԵՏՅԱՆ Հ.Հ. ՍՅՈՒՆԻՔԻ ՄԱՐԶ
ԿԱ. 01 Ա 152614
77925212

ՀԱՅԱՍՏԱՆԻ ՀԱՆՐԱՊԵՏՈՒԹՅՈՒՆ

ՎԿԱՅԱԿԱՆ

ԱՆՇԱՐԺ ԳՈՒՅՔԻ ՆԿԱՏՄԱՄԲ ԻՐԱՎՈՒՆՔՆԵՐԻ
ՊԵՏԱԿԱՆ ԳՐԱՆՑՄԱՆ

Կադաստրի
կոմիտե

Սույն վկայականով հաստատվում է 7 օգոստոսի 2020 թվականին գույքի նկատմամբ իրավունքների պետական գրանցման միասնական մատյանում կատարված անշարժ գույքի նկատմամբ իրավունքի պետական գրանցումը հետևյալ տվյալներով.

1. ԳՐԱՆՑՎԱԾ ԻՐԱՎՈՒՆՔԻ ՍՈՒԲՅԵԿՏ(ՆԵՐ)

ՀՀ ՍՅՈՒՆԻՔԻ ՄԱՐԶԻ ՏԱԹԵՎ ԳՅՈՒՂԱԿԱՆ ՀԱՄԱՅՆՔ

2. ԱՆՇԱՐԺ ԳՈՒՅՔԻ ԳՏՆՎԵԼՈՒ ՎԱՅՐԸ ԵՎ ԱՆՎԱՆՈՒՄԸ

Մարզ Սյունիք, համայնք Տաթև գյուղ Խոտ հողամաս

3. ԳՐԱՆՑՄԱՆ ՀԱՄԱՐ ՀԻՄՔ ՀԱՆԴԻՍԱՑԱԾ ՓԱՍՏԱԹՂԹԵՐԸ

ՀՀ կառավարության 11.03.2004թ. 303-Ն որոշում

4. ՀՈՂԱՄԱՍԻ ԲՆՈՒԹԱԳՐԵՐԸ

Կադաստրային ծածկագիրը՝ 09-047-0106-0445
Մակերեսի չափը (հա)՝ 0.1647
Նպատակային նշանակությունը՝ գյուղատնտեսական
Գործառնական նշանակությունը կամ հողատեսքը՝ Այլ հողատեսք
Գրանցված իրավունքի տեսակը՝ ՍԵՓԱԿԱՆՈՒԹՅՈՒՆ

ՎԿԱՅԱԿԱՆ N 07082020-09-0026, գաղտնաբառ՝ A1NVVTUSXIRY

Փաստաթղթի իսկությունը և վավերականությունը կարող է ստուգվել Կադաստրի կոմիտեի www.e-cadastre.am կայքէջի միջոցով

Հավելված N1
...առավարության առընթեր անշարժ
... կադաստրի պետական կոմիտեի
նախագահի
2011թ. հոկտեմբերի 20-ի
N284-Ն հրամանի

ՀՈՂԱՄԱՍԻ ՀԱՏԱԿԱԳԻԾ

.20.07.2020թ. Հաստատում եմ Տաթ...
ղեկավար ______ Ա. Սիմոնյան
(ստորագրություն)

Տաթև համայնք, գյուղ Խոտ — (անուն, հայրանուն, ազգանուն, (անվանում))

Հողհատկացման հիմքը — Հ Հ Կառավարության Որոշում` 11.03.2004թ. N 303-Ն

Սյունիքի — Մարզ

Խոտ — Գյուղ

Հասցե

...շտաբը 1:2000

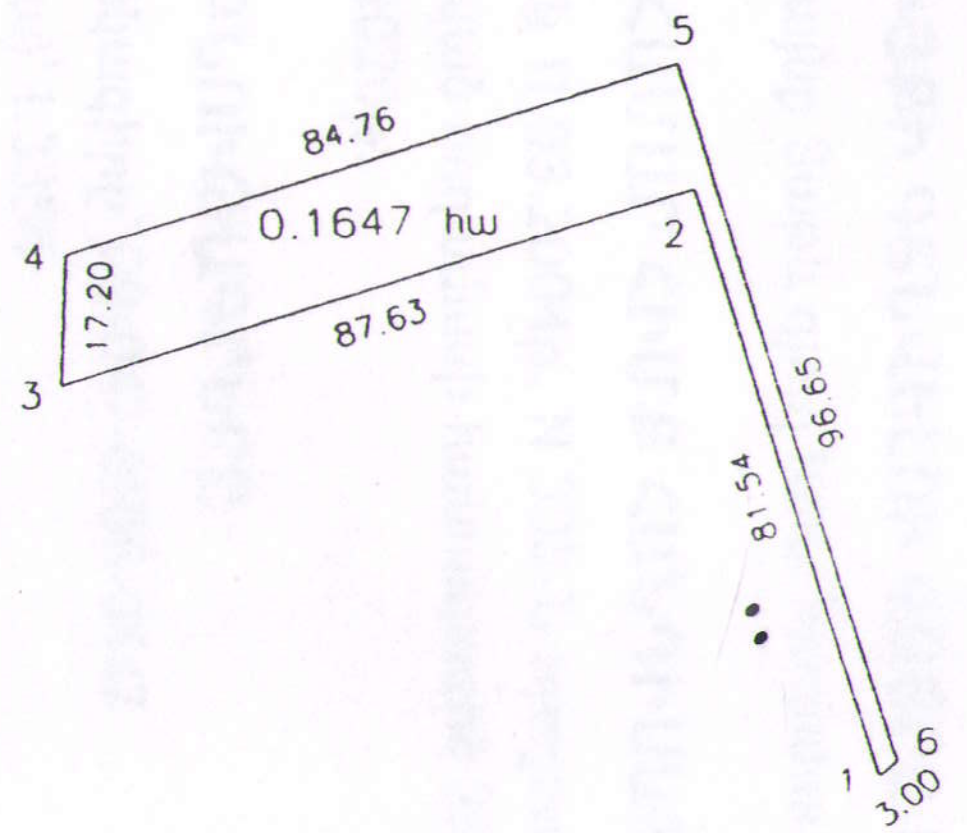

		Հողամասի					Շինության						
...երես քմ (հա)	0.1647 հա	Շրջադարձային (բեկման) կետերը	Կոորդինատները X	Կոորդինատները Y	Կողմի չափերը (մետր)	Սահմանակից սեփականատիրոջ (օգտագործողի) անուն, ազգանուն (անվանումը)	Հատակագծի համարը (կառուցվածքի)	Գործառնական նշանակությունը (անվանումը)	Շրջադարձային (բեկման) կետերը	Կոորդինատները X	Կոորդինատները Y	Կողմի չափերը (մետր)
...ածկագիրը	09-047-0106											
...պատակային ...անակությունը	Գյուղատնտեսական նշանակության	1	8615250.0106	4367780.5475	81.54	համայնքի հողամիավոր						
		2	8615227.7913	4367859.0047	87.63	համայնքի հողամիավոր						
...րծառնական ...անակությունը	Այլ հողատեսք	3	8615143.4749	4367835.1261	17.20	համայնքի հող						
		4	8615144.4892	4367852.2925	84.76	համայնքի հող						
Հողամասը ...րաբեռնված է	Ոչ	5	8615226.0376	4367875.3872	96.65	համայնքի հող						
		6	8615252.3727	4367782.3971	3.00	համայնքի հող						

...ադրող ______ (ստորագրություն) — Զոհրաբ Էդիկի Կարապետյան (անուն, հայրանուն, ազգանուն) — 25.05.2020թ. (տրման ամիս, ամսաթիվը)

...ավորման վկայականի համարը 0265 տրման ամիս, ամսաթիվը 26.03.2013թ.

...պարանական անձի 18.01945 (պետական գրանցման համարը) — Ա/Ձ Զոհրաբ Կարապետյան (անվանումը) — ______ (ստորագրություն)

ԱՁ ԶՈՀՐԱԲ ԿԱՐԱՊԵՏՅԱՆ · RA MARZ SYUNIK · ZOHRAB KARAPETYAN · PRIVATE ENTREPR · ЗОРАБ КАРАПЕТЯН · ЧАСТНЫЙ ПРЕДП · ՎԿ. 01 Ա 152614 · 77925212

ՀԱՅԱՍՏԱՆԻ ՀԱՆՐԱՊԵՏՈՒԹՅԱՆ ՍՅՈՒՆԻՔԻ ՄԱՐԶԻ
ՏԱԹԵՎ ՀԱՄԱՅՆՔԻ ԱՎԱԳԱՆԻ

Հայաստանի Հանրապետության Սյունիքի մարզի Տաթև համայնք
ՀՀ, Սյունիքի մարզ, գ.Շինուհայր, (0284) 95530 tatev.syuniq@mta.gov.am

Ո Ր Ո Շ ՈՒ Մ

14 ՕԳՈՍՏՈՍԻ 2020 ԹՎԱԿԱՆԻ N 65-Ա

ՀԱՅԱՍՏԱՆԻ ՀԱՆՐԱՊԵՏՈՒԹՅԱՆ ՍՅՈՒՆԻՔԻ ՄԱՐԶԻ ՏԱԹԵՎ ՀԱՄԱՅՆՔԻ ՍԵՓԱԿԱՆՈՒԹՅՈՒՆ ՀԱՆԴԻՍԱՑՈՂ ՀՈՂԱՄԱՍԵՐԸ ՕՏԱՐԵԼՈՒ ՄԱՍԻՆ

Ղեկավարվելով <<Տեղական ինքնակառավարման մասին>> Հայաստանի Հանրապետության օրենքի 18-րդ հոդվածի 1-ին մասի 21-րդ կետով, Հայաստանի Հանրապետության <<Հողային օրենսգրքի>> 61-րդ, 62-րդ, 63-րդ, 67-րդ և 68-րդ հոդվածների դրույթներով, Հայաստանի Հանրապետության կառավարության 2001 թվականի ապրիլի 12-ի N 286 որոշմամբ հաստատված կարգի դրույթներով, համաձայն համայնքի ղեկավարի առաջարկության, ավագանին ***որոշում է.***

1.Տալ հավանություն Հայաստանի Հանրապետության Սյունիքի մարզի Տաթև համայնքի Խոտ գյուղի վարչական տարածքում գտնվող 1,5140 հա գյուղատնտեսական նպատակային նշանակության 2(երկու) միավոր այլ հողատեսքերը (1-ին միավոր՝ 0,8496 հա, կադաստրային ծածկագիր՝ 09-047-0103-0026, վկայական N07082020-09-0027 և 2-րդ միավոր՝ 0,6644 հա, կադաստրային ծածկագիր՝ 09-047-0106-0448, վկայական N07082020-09-0042 գյուղատնտեսական գործունեություն ծավալելու նպատակով 450000(չորս հարյուր հիսուն հազար) ՀՀ դրամ մեկնարկային արժեքով աճուրդ-վաճառքով օտարելուն:

2. Համայնքի ղեկավարին՝ ապահովել սույն որոշման 1-ին կետով սահմանված գործառույթների իրականացումը:

Կողմ -6 Դեմ -0 Ձեռնպահ -0

ԳԱՌՆԻԿՅԱՆ ԼԵՎԱԿ

ԿԱՐԱՊԵՏՅԱՆ ԳՐԻԳՈՐ

ՀԱԿՈԲՅԱՆ ՍԵԴՐԱԿ

ՀԱՅՐԱՊԵՏՅԱՆ ՍԱՐԳԻՍ

ՄԱԹԵՎՈՍՅԱՆ ԳԵՍԻԿ

ՄԻՆԱՍՅԱՆ ԳՈՒԺ

ՀԱՄԱՅՆՔԻ ՂԵԿԱՎԱՐԻ Ժ/Պ ՄՈՒՇԵՂ ՀՈՎՍԵՓՅԱՆ

ՀԱՅԱՍՏԱՆԻ ՀԱՆՐԱՊԵՏՈՒԹՅՈՒՆ

ՎԿԱՅԱԿԱՆ

ԱՆՇԱՐԺ ԳՈՒՅՔԻ ՆԿԱՏՄԱՄԲ ԻՐԱՎՈՒՆՔՆԵՐԻ
ՊԵՏԱԿԱՆ ԳՐԱՆՑՄԱՆ

Կադաստրի
կոմիտե

Սույն վկայականով հաստատվում է 7 օգոստոսի 2020 թվականին գույքի նկատմամբ իրավունքների պետական գրանցման միասնական մատյանում կատարված անշարժ գույքի նկատմամբ իրավունքի պետական գրանցումը հետևյալ տվյալներով.

1. ԳՐԱՆՑՎԱԾ ԻՐԱՎՈՒՆՔԻ ՍՈՒԲՅԵԿՏ(ՆԵՐ)

ՀՀ ՍՅՈՒՆԻՔԻ ՄԱՐԶԻ ՏԱԹԵՎ ԳՅՈՒՂԱԿԱՆ ՀԱՄԱՅՆՔ

2. ԱՆՇԱՐԺ ԳՈՒՅՔԻ ԳՏՆՎԵԼՈՒ ՎԱՅՐԸ ԵՎ ԱՆՎԱՆՈՒՄԸ

Մարզ Սյունիք, համայնք Տաթև գյուղ Խոտ հողամաս

3. ԳՐԱՆՑՄԱՆ ՀԱՄԱՐ ՀԻՄՔ ՀԱՆԴԻՍԱՑԱԾ ՓԱՍՏԱԹՂԹԵՐԸ

ՀՀ կառավարության 11/03/2004թ. N303-Ն որոշում

4. ՀՈՂԱՄԱՍԻ ԲՆՈՒԹԱԳՐԵՐԸ

Կադաստրային ծածկագիրը՝ 09-047-0103-0026
Մակերեսի չափը (հա)՝ 0.8496
Նպատակային նշանակությունը՝ գյուղատնտեսական
Գործառնական նշանակությունը կամ հողատեսքը՝ Այլ հողատեսք
Գրանցված իրավունքի տեսակը՝ ՍԵՓԱԿԱՆՈՒԹՅՈՒՆ

ՎԿԱՅԱԿԱՆ N 07082020-09-0027, գաղտնաբառ՝ AK1BEIXG8YL2

Փաստաթղթի իսկությունը, վավերականությունը կարող է ստուգվել Կադաստրի կոմիտեի www.e-cadastre.am կայքէջի միջոցով

4235.000

Հավելված N1
...առավարության առընթեր անշարժ
կադաստրի պետական կոմիտեի
նախագահի
2011թ. հոկտեմբերի 20-ի
N284-Ն հրամանի

‹26› 07 2011թ.; Հաստատում եմ Տա...
ղեկավար՝ [signature] Ս. Սիս...
(ստորագրություն)

ՀՈՂԱՄԱՍԻ ՀԱՏԱԿԱԳԻԾ

Հողհատկացման հիմքը: Հ Հ Կառավարության Որոշում՝ 11.03.2004թ. N 303-Ն

Տաթև համայնք, գյուղ Խոտ
Անուն, հայրանուն, ազգանուն, (անվանում)

Սյունիքի — Մարզ
Խոտ — Գյուղ
Հասցե

...չտաբը 1:2000

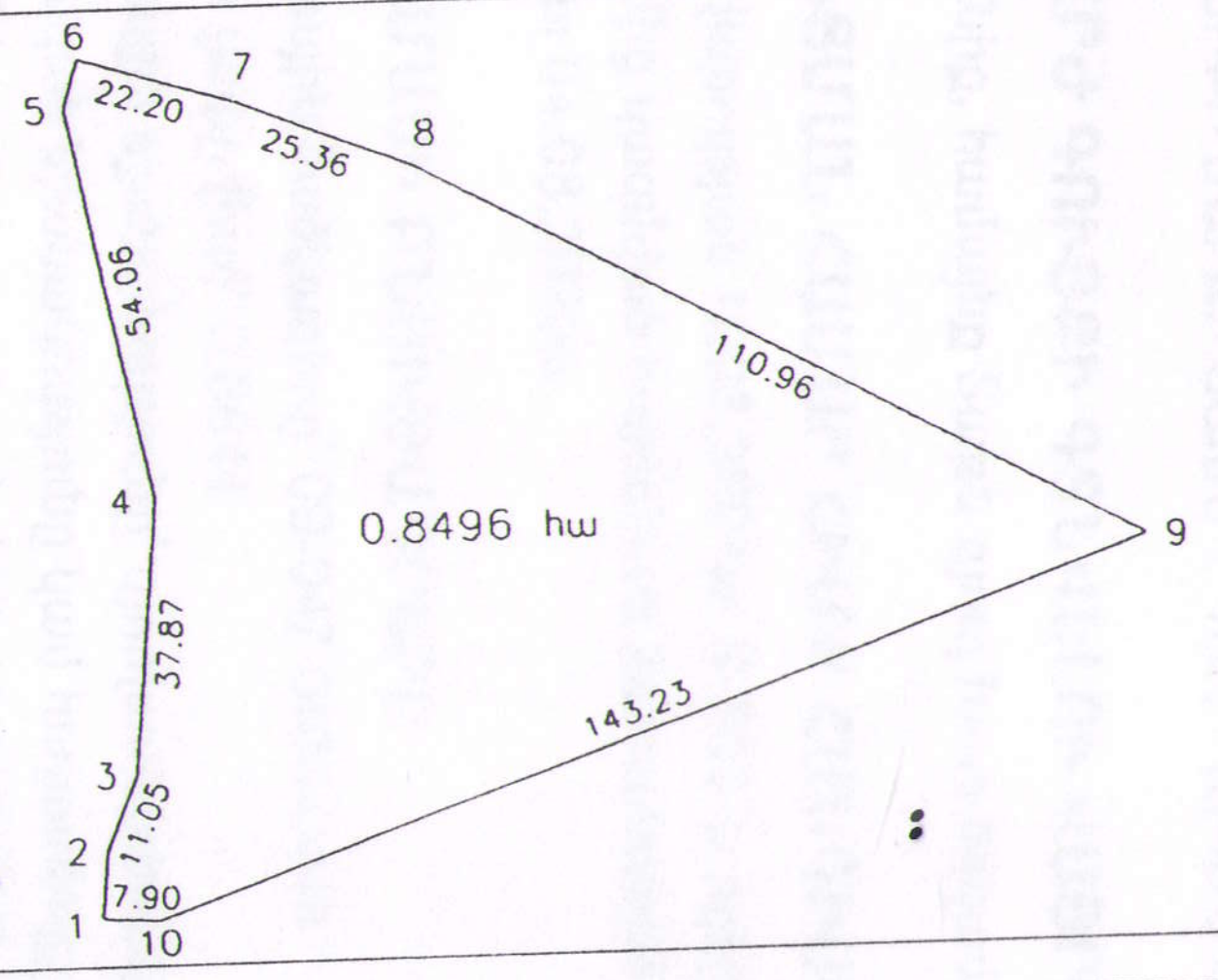

		Հողամասի				
...տրես քմ (հա)	0.8496 հա	Շրջադարձային (բեկման) կետերը	Կոորդինատները X	Կոորդինատները Y	Գծային չափերը (մետր)	Սահմանակից սեփականատիրոջ (օգտագործողի) անուն, ազգանուն (անվանումը)
...ծածկագիրը	09-047-0103	1	8612914.9882	4369437.3360	9.34	ճանապարհ
		2	8612921.8313	4369443.6962	11.05	ճանապարհ
...պատակային ...շանակությունը	Գյուղատնտեսական Նշանակության	3	8612931.7635	4369448.5302	37.87	ճանապարհ
		4	8612959.3408	4369474.4870	54.06	ճանապարհ
...ործառնական ...շանակությունը	Այլ հողատեսք	5	8612985.8223	4369521.6200	7.00	ճանապարհ
		6	8612991.7393	4369525.3601	22.20	ճանապարհ
		7	8613003.6033	4369506.5911	25.36	ճանապարհ
Հողամասը ...նրաբեռնված է	Ոչ	8	8613015.1919	4369484.0305	110.96	ճանապարհ
		9	8613054.2353	4369380.1631	143.23	Շինուհայր գյուղի սահման
		10	8612920.6486	4369431.8296	7.90	համայնքի հող

Շինության						
Հողամասի հետ կապված սահմանափակումները	Գործառնական նշանակությունը (անվանումը)	Շրջադարձային (բեկման) կետերը	Կոորդինատները X	Կոորդինատները Y	Գծային չափերը (մետր)

...տարող [signature] (ստորագրություն) — Զոհրաբ Էդիկի Կարապետյան (անուն, հայրանուն, ազգանուն) — 15.07.2020թ. տրման ամիս, ամսաթիվը

...ակավորման վկայականի համարը 0265 տրման ամիս, ամսաթիվը 26.03.2013թ.

...ավաբանական անձի 18.01945 (պետական գրանցման համարը) — Ա/Ձ Զոհրաբ Կարապետյան (անվանումը) — [signature] (ստորագրություն)

[Stamp: ՍՅՈՒՆԻՔԻ ՄԱՐԶ ... ԶՈՀՐԱԲ ԿԱՐԱՊԵՏՅԱՆ · ZOHRAB KARAPETYAN · ЗОРАБ КАРАПЕТЯН · ՀՎ. 01 Ա 152614 · 77925212]

ՀԱՅԱՍՏԱՆԻ ՀԱՆՐԱՊԵՏՈՒԹՅՈՒՆ

ՎԿԱՅԱԿԱՆ

ԱՆՇԱՐԺ ԳՈՒՅՔԻ ՆԿԱՏՄԱՄԲ ԻՐԱՎՈՒՆՔՆԵՐԻ ՊԵՏԱԿԱՆ ԳՐԱՆՑՄԱՆ

Կադաստրի կոմիտե

Սույն վկայականով հաստատվում է 7 օգոստոսի 2020 թվականին գույքի նկատմամբ իրավունքների պետական գրանցման միասնական մատյանում կատարված անշարժ գույքի նկատմամբ իրավունքի պետական գրանցումը հետևյալ տվյալներով.

1. ԳՐԱՆՑՎԱԾ ԻՐԱՎՈՒՆՔԻ ՍՈՒԲՅԵԿՏ(ՆԵՐ)

ՀՀ ՍՅՈՒՆԻՔԻ ՄԱՐԶԻ ՏԱԹԵՎ ԳՅՈՒՂԱԿԱՆ ՀԱՄԱՅՆՔ

2. ԱՆՇԱՐԺ ԳՈՒՅՔԻ ԳՏՆՎԵԼՈՒ ՎԱՅՐԸ ԵՎ ԱՆՎԱՆՈՒՄԸ

Մարզ Սյունիք, համայնք Տաթև գյուղ Խոտ հողամաս

3. ԳՐԱՆՑՄԱՆ ՀԱՄԱՐ ՀԻՄՔ ՀԱՆԴԻՍԱՑԱԾ ՓԱՍՏԱԹՂԹԵՐԸ

ՀՀ կառավարության 11.03.2004թ. N 303-Ն որոշում, Որակավորման վկայական ունեցող անձի կողմից կազմված հողամասի հատակագիծ 25.05.2020թ. Դիմում գույքի բաժանման վերաբերյալ 04.08.2020թ.

4. ՀՈՂԱՄԱՍԻ ԲՆՈՒԹԱԳՐԵՐԸ

Կադաստրային ծածկագիրը՝ 09-047-0106-0448
Մակերեսի չափը (հա)՝ 0.6644
Նպատակային նշանակությունը՝ գյուղատնտեսական
Գործառնական նշանակությունը կամ հողատեսքը՝ Այլ հողատեսք
Գրանցված իրավունքի տեսակը՝ ՍԵՓԱԿԱՆՈՒԹՅՈՒՆ

ՎԿԱՅԱԿԱՆ N 07082020-09-0042, գաղտնաբառ՝ NSA8SQX9LU5C

Փաստաթղթի իսկությունը և վավերականությունը կարող է ստուգվել Կադաստրի կոմիտեի www.e-cadastre.am կայքէջի միջոցով

Հավելված N1
...ռավարության առընթեր անշարժ
...կադաստրի պետական կոմիտեի
նախագահի
...011թ. հոկտեմբերի 20-ի
N284-Ն հրամանի

ՀՈՂԱՄԱՍԻ ՀԱՏԱԿԱԳԻԾ

.20.07.2020թ. Հաստատում եմ Տարածքային ...
ղեկավար ______ (ստորագրություն) Ս. Սիմոնյան ...

Վկայական N 11012019-09-0015

Տեղն համայնք, գյուղ Խոտ ______ Հողհատկացման հիմքը ______
...նուն, հայրանուն, ազգանուն, (անվանում)

Սյունիքի ______ Խոտ ______ Հասցե ______
Մարզ ______ Գյուղ

...տաբը 1:2000

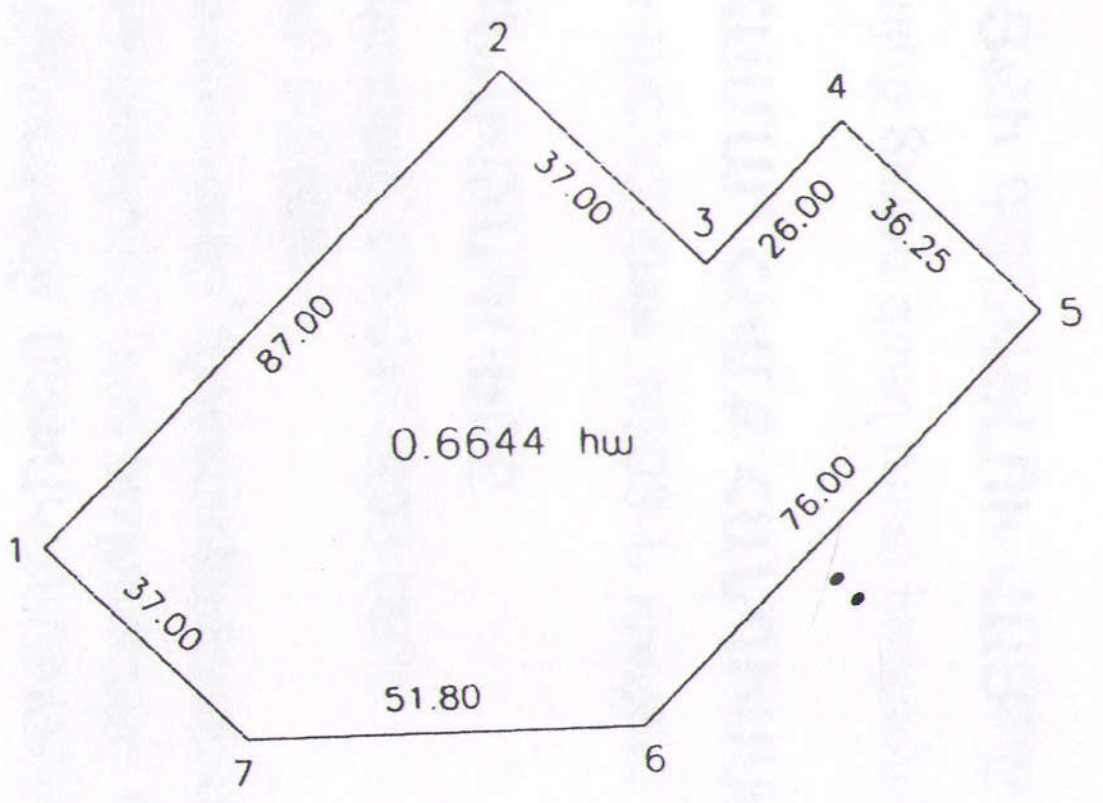

		Հողամասի					Շինության					
		Շրջադարձային կետեր (բեկման կետեր)	Կոորդինատները X	Կոորդինատները Y	Գծային չափերը (մետր)	Սահմանակից սեփականատիրոջ (օգտագործողի) անուն, ազգանուն (անվանումը)	Համար ըստ հատակագծի	Գործառնական նշանակությունը (անվանումը)	Շրջադարձային կետեր (բեկման կետեր)	Կոորդինատները X	Կոորդինատները Y	Գծային չափերը (մետր)
...ս քմ (հա)	0.6644 հա											
...ծկագիրը	09-047-0106											
...տակային ...ակությունը	Գյուղատնտեսական նշանակության	1	8615076.1471	4367588.9210	87.00	ճանապարհ						
		2	8615052.4408	4367672.6289	37.00	ճանապարհ						
...ռնական ...ակությունը	Այլ հողատեսք	3	8615088.0407	4367682.7109	26.00	ճանապարհ						
		4	8615080.9561	4367707.7270	36.25	համայնքի հողամիավոր						
		5	8615115.8344	4367717.6046	76.00	համայնքի հողամիավոր						
...ղամասը ...րբեռնված է	Ոչ	6	8615136.5338	4367644.4629	51.80	համայնքի հող						
		7	8615111.7470	4367599.0030	37.00	համայնքի հող						

...րող ______ (ստորագրություն) Զոհրաբ Էդիկի Կարապետյան (անուն, հայրանուն, ազգանուն) 25.05.2020թ. տրման ամիս, ամսաթիվը

...վորման վկայականի համարը 0265 տրման ամիս, ամսաթիվը 26.03.2013թ.

...աբանական անձի 18.01945 (պետական գրանցման համարը) Ա/Ձ Զոհրաբ Կարապետյան (անվանումը) ______ (ստորագրություն)

ԱՁ UNIK PRIVATE ENTREPR... ZOHRAB KARAPETYAN · RA MARZ SYUNIK ... 44.01 Ա 152614 77925212

ՀԱՅԱՍՏԱՆԻ ՀԱՆՐԱՊԵՏՈՒԹՅԱՆ ՍՅՈՒՆԻՔԻ ՏԱԹԵՎ ՀԱՄԱՅՆՔԻ ԱՎԱԳԱՆԻ

Հայաստանի Հանրապետության Սյունիքի մարզի Տաթև համայնք
ՀՀ, Սյունիքի մարզ, գ.Շինուհայր, (0284) 95530 tatev.syuniq@mta.gov.am

Ո Ր Ո Շ Ո Ւ Մ

14 ՕԳՈՍՏՈՍԻ 2020 ԹՎԱԿԱՆԻ N 66-Ա

ՀԱՅԱՍՏԱՆԻ ՀԱՆՐԱՊԵՏՈՒԹՅԱՆ ՍՅՈՒՆԻՔԻ ՄԱՐԶԻ ՏԱԹԵՎ ՀԱՄԱՅՆՔԻ ՍԵՓԱԿԱՆՈՒԹՅՈՒՆ ՀԱՆԴԻՍԱՑՈՂ ՀՈՂԱՄԱՍԸ ՕՏԱՐԵԼՈՒ ՄԱՍԻՆ

Ղեկավարվելով <<Տեղական ինքնակառավարման մասին>> Հայաստանի Հանրապետության օրենքի 18-րդ հոդվածի 1-ին մասի 21-րդ կետով, Հայաստանի Հանրապետության <<Հողային օրենսգրքի>> 61-րդ, 62-րդ, 63-րդ, 67-րդ և 68-րդ հոդվածների դրույթներով, Հայաստանի Հանրապետության կառավարության 2001 թվականի ապրիլի 12-ի N 286 որոշմամբ հաստատված կարգի դրույթներով, համաձայն համայնքի ղեկավարի առաջարկության, ավագանին ***որոշում է.***

1.Տալ հավանություն Հայաստանի Հանրապետության Սյունիքի մարզի Տաթև համայնքի Տաթև գյուղի 16-րդ փողոց թիվ 13 հասցեում գտնվող 0,0058 հա <<Բնակավայրերի>> նպատակային նշանակության <<Հասարակական կառուցապատման>> գործառնական նշանակության 09-097-0025-0020 կադաստրային ծածկագրով հողամասը , վկայական N07082020-09-0035 հասարակական գործունեություն ծավալելու նպատակով 80000(ութսուն հազար) ՀՀ դրամ մեկնարկային արժեքով աճուրդ-վաճառքով օտարելուն:

2. Համայնքի ղեկավարին՝ ապահովել սույն որոշման 1-ին կետով սահմանված գործառույթների իրականացումը:

Կողմ -6 Դեմ -0 Ձեռնպահ -0

ԳԱՌՆԻԿՅԱՆ ՍԵՎԱԿ

ԿԱՐԱՊԵՏՅԱՆ ԳՐԻԳՈՐ

ՀԱԿՈԲՅԱՆ ՍԵԴՐԱԿ

ՀԱՅՐԱՊԵՏՅԱՆ ՍԱՐԳԻՍ

ՄԱԹԵՎՈՍՅԱՆ ԳԵՍԻԿ

ՄԻՆԱՍՅԱՆ ԳՈՒԺ

ՀԱՄԱՅՆՔԻ ՂԵԿԱՎԱՐԻ Ժ/Պ ՄՈՒՇԵՂ ՀՈՎՍԵՓՅԱՆ

ՀԱՅԱՍՏԱՆԻ ՀԱՆՐԱՊԵՏՈՒԹՅՈՒՆ

ՎԿԱՅԱԿԱՆ

ԱՆՇԱՐԺ ԳՈՒՅՔԻ ՆԿԱՏՄԱՄԲ ԻՐԱՎՈՒՆՔՆԵՐԻ
ՊԵՏԱԿԱՆ ԳՐԱՆՑՄԱՆ

Կադաստրի
կոմիտե

Սույն վկայականով հաստատվում է 7 օգոստոսի 2020 թվականին գույքի նկատմամբ իրավունքների պետական գրանցման միասնական մատյանում կատարված անշարժ գույքի նկատմամբ իրավունքի պետական գրանցումը հետևյալ տվյալներով.

1. ԳՐԱՆՑՎԱԾ ԻՐԱՎՈՒՆՔԻ ՍՈՒԲՅԵԿՏ(ՆԵՐ)

ՀՀ ՍՅՈՒՆԻՔԻ ՄԱՐԶԻ ՏԱԹԵՎ ԳՅՈՒՂԱԿԱՆ ՀԱՄԱՅՆՔ

2. ԱՆՇԱՐԺ ԳՈՒՅՔԻ ԳՏՆՎԵԼՈՒ ՎԱՅՐԸ ԵՎ ԱՆՎԱՆՈՒՄԸ

Մարզ Սյունիք, համայնք Տաթև գյուղ Տաթև 16-րդ փողոց 13 հողամաս

3. ԳՐԱՆՑՄԱՆ ՀԱՄԱՐ ՀԻՄՔ ՀԱՆԴԻՍԱՑԱԾ ՓԱՍՏԱԹՂԹԵՐԸ

ՀՀ կառավարության որոշում 313-Ն՝ 11.03.2004թ.

4. ՀՈՂԱՄԱՍԻ ԲՆՈՒԹԱԳՐԵՐԸ

Կադաստրային ծածկագիրը՝ 09-097-0025-0020
Մակերեսի չափը (հա)՝ 0.0058
Նպատակային նշանակությունը՝ բնակավայրերի
Գործառնական նշանակությունը կամ հողատեսքը՝ Հասարակական կառուցապատման
Գրանցված իրավունքի տեսակը՝ ՍԵՓԱԿԱՆՈՒԹՅՈՒՆ

ՎԿԱՅԱԿԱՆ N 07082020-09-0035, գաղտնաբառ՝ GI5HNXNEBRZD

Փաստաթղթի իսկությունը և վավերականությունը կարող է ստուգվել Կադաստրի կոմիտեի www.e-cadastre.am կայքէջի միջոցով

Հավելված N1
Հ Հ կառավարության առընթեր անշարժ գույքի կադաստրի պետական կոմիտեի նախագահի
2011թ. հոկտեմբերի 20-ի
N284-Ն հրամանի

‘20. 07 2020թ. Հաստատում եմ՝ Տաթև համայնքի ղեկավար՝ (ստորագրություն) Ս. Սիմոնյան

ՀՈՂԱՄԱՍԻ ՀԱՏԱԿԱԳԻԾ

Տաթև համայնք, գյուղ Տաթև — իր Հողհատկացման հիմքը — Հ Հ Կառավարության Որոշում՝ 11.03.2004թ. N 313-Ն
Անուն, հայրանուն, ազգանուն, (անվանում)

Սյունիքի — Մարզ; Տաթև — Գյուղ; Հասցե

Մասշտաբը 1:500

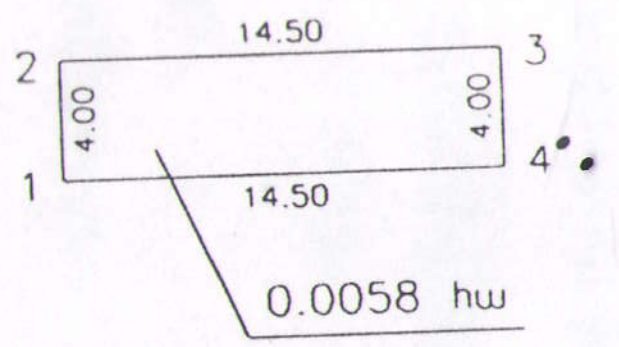

Հողամասի		Հանգույցային (բեկման) կետերը	Կոորդինատները X	Կոորդինատները Y	Գծային չափերը (մետր)	Սահմանակից սեփականատիրոջ (օգտագործողի) անուն, ազգանուն (անվանումը)	Շինության Հարկերի քանակը	Գործառնական նշանակությունը (անվանումը)	Հանգույցային (բեկման) կետերը	X	Y	Գծային չափերը (մետր)
Մակերեսը (հա)	0.0058 հա											
Ծածկագիրը	09-097-0025											
Նպատակային նշանակությունը	Բնակավայրերի հողեր	1	8606980.4226	4362045.8865	4.00	փողոց						
Գործառնական նշանակությունը	Հասարակական կառուցապատման	2	8606979.8752	4362049.8489	14.50	փողոց						
Հողամասը ծանրաբեռնված է	Ոչ	3	8606994.2388	4362051.8333	4.00	համայնքի հող						
		4	8606994.7862	4362047.8709	14.50	ակումբի շենք						

Կատարող (ստորագրություն) — Զոհրաբ Էդիկի Կարապետյան (անուն, հայրանուն, ազգանուն) — 15.07.2020թ. տրման ամիս, ամսաթիվը

Որակավորման վկայականի համարը 0265 տրման ամիս, ամսաթիվը 26.03.2013թ.

Իրավաբանական անձի 18.01945 (պետական գրանցման համարը) Ա/Ձ Զոհրաբ Կարապետյան (անվանումը) (ստորագրություն)

ՀԱՅԱՍՏԱՆԻ ՀԱՆՐԱՊԵՏՈՒԹՅԱՆ ՍՅՈՒՆԻՔԻ ՄԱՐԶԻ ՏԱԹԵՎ ՀԱՄԱՅՆՔԻ ԱՎԱԳԱՆԻ

Հայաստանի Հանրապետության Սյունիքի մարզի Տաթև համայնք
ՀՀ, Սյունիքի մարզ, գ.Շինուհայր, (0284) 95530 tatev.syuniq@mta.gov.am

Ո Ր Ո Շ ՈՒ Մ

14 ՕԳՈՍՏՈՍԻ 2020 ԹՎԱԿԱՆԻ N 67-Ա

ՀԱՅԱՍՏԱՆԻ ՀԱՆՐԱՊԵՏՈՒԹՅԱՆ ՍՅՈՒՆԻՔԻ ՄԱՐԶԻ ՏԱԹԵՎ ՀԱՄԱՅՆՔԻ ՍԵՓԱԿԱՆՈՒԹՅՈՒՆ ՀԱՆԴԻՍԱՑՈՂ ՀՈՂԱՄԱՍԸ ՕՏԱՐԵԼՈՒ ՄԱՍԻՆ

Ղեկավարվելով <<Տեղական ինքնակառավարման մասին>> Հայաստանի Հանրապետության օրենքի 18-րդ հոդվածի 1-ին մասի 21-րդ կետով, Հայաստանի Հանրապետության <<Հողային օրենսգրքի>> 61-րդ, 62-րդ, 63-րդ, 67-րդ և 68-րդ հոդվածների դրույթներով, Հայաստանի Հանրապետության կառավարության 2001 թվականի ապրիլի 12-ի N 286 որոշմամբ հաստատված կարգի դրույթներով, համաձայն համայնքի ղեկավարի առաջարկության, ավագանին ***որոշում է***.

1.Տալ հավանություն Հայաստանի Հանրապետության Սյունիքի մարզի Տաթև համայնքի Տաթև գյուղի վարչական տարածքում գտնվող 0,0032 հա <<Բնակավայրերի>> նպատակային նշանակության <<Հասարակական կառուցապատման>> գործառնական նշանակության 09-097-0026-0046 կադաստրային ծածկագրով հողամասը, վկայական N0708020-09-0028) հասարակական գործունեություն ծավալելու նպատակով 90000 (իննսուն հազար) ՀՀ դրամ մեկնարկային արժեքով աճուրդ-վաճառքով օտարելուն:

2. Համայնքի ղեկավարին՝ ապահովել սույն որոշման 1-ին կետով սահմանված գործառույթների իրականացումը:

Կողմ -6 Դեմ -0 Ձեռնպահ -0

ԳԱՌՆԻԿՅԱՆ ՍԵՎԱԿ

ԿԱՐԱՊԵՏՅԱՆ ԳՐԻԳՈՐ

ՀԱԿՈԲՅԱՆ ՍԵԴՐԱԿ

ՀԱՅՐԱՊԵՏՅԱՆ ՍԱՐԳԻՍ

ՄԱԹԵՎՈՍՅԱՆ ԳԵՍԻԿ

ՄԻՆԱՍՅԱՆ ԳՈՒԺ

ՀԱՄԱՅՆՔԻ ՂԵԿԱՎԱՐԻ Ժ/Պ ՄՈՒՇԵՂ ՀՈՎՍԵՓՅԱՆ

ՀԱՅԱՍՏԱՆԻ ՀԱՆՐԱՊԵՏՈՒԹՅՈՒՆ

ՎԿԱՅԱԿԱՆ

ԱՆՇԱՐԺ ԳՈՒՅՔԻ ՆԿԱՏՄԱՄԲ ԻՐԱՎՈՒՆՔՆԵՐԻ
ՊԵՏԱԿԱՆ ԳՐԱՆՑՄԱՆ

Կադաստրի
կոմիտե

Սույն վկայականով հաստատվում է 7 օգոստոսի 2020 թվականին գույքի նկատմամբ իրավունքների պետական գրանցման միասնական մատյանում կատարված անշարժ գույքի նկատմամբ իրավունքի պետական գրանցումը հետևյալ տվյալներով.

1. ԳՐԱՆՑՎԱԾ ԻՐԱՎՈՒՆՔԻ ՍՈՒԲՅԵԿՏ(ՆԵՐ)

ՀՀ ՍՅՈՒՆԻՔԻ ՄԱՐԶԻ ՏԱԹԵՎ ԳՅՈՒՂԱԿԱՆ ՀԱՄԱՅՆՔ

2. ԱՆՇԱՐԺ ԳՈՒՅՔԻ ԳՏՆՎԵԼՈՒ ՎԱՅՐԸ ԵՎ ԱՆՎԱՆՈՒՄԸ

Մարզ Սյունիք, համայնք Տաթև գյուղ Տաթև 10-րդ փողոց 12 հողամաս

3. ԳՐԱՆՑՄԱՆ ՀԱՄԱՐ ՀԻՄՔ ՀԱՆԴԻՍԱՑԱԾ ՓԱՍՏԱԹՂԹԵՐԸ

ՀՀ Կառավարության 11.03.2004թ. N 313-Ն որոշում, Տաթև համայնքի ղեկավարի 31.07.2020թ. N 124-Ա որոշում

4. ՀՈՂԱՄԱՍԻ ԲՆՈՒԹԱԳՐԵՐԸ

Կադաստրային ծածկագիրը՝ 09-097-0026-0046
Մակերեսի չափը (հա)՝ 0.0032
Նպատակային նշանակությունը՝ բնակավայրերի
Գործառնական նշանակությունը կամ հողատեսքը՝ Հասարակական կառուցապատման
Գրանցված իրավունքի տեսակը՝ ՍԵՓԱԿԱՆՈՒԹՅՈՒՆ

ՎԿԱՅԱԿԱՆ N 07082020-09-0028, գաղտնաբառ՝ 3VUTQUJER15F

Փաստաթղթի իսկությունը և վավերականությունը կարող է ստուգվել Կադաստրի կոմիտեի www.e-cadastre.am կայքէջի միջոցով

Հավելված N1
Հ Հ կառավարության առընթեր անշարժ գույքի կադաստրի պետական կոմիտեի նախագահի 2011թ. հոկտեմբերի 20-ի N284-Ն հրամանի

ՀՈՂԱՄԱՍԻ ՀԱՏԱԿԱԳԻԾ

20.07.2020թ. Հաստատում եմ՝ Տաթև համայնքի ղեկավար ______ Ա. Սիմոնյան (ստորագրություն)

Տաթև համայնք, գյուղ Տաթև
Անուն, հայրանուն, ազգանուն, (անվանում)

ին Հողհատկացման հիմքը Հ Հ Կառավարության Որոշում՝ 11.03.2004թ. N 313-Ն

Սյունիքի
Մարզ

Տաթև
Գյուղ

Հասցե

Մասշտաբը 1:500

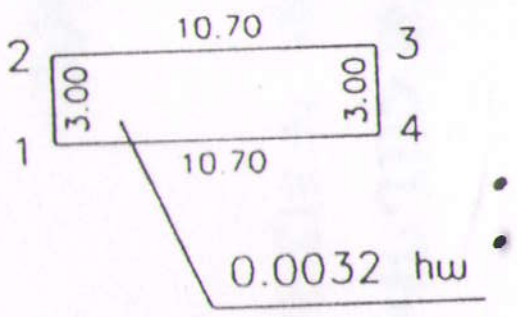

Հողամասի							Համար ըստ հատակագծի	Շինության				
Մակերես ընդ (հա)	0.0032 հա	Շրջադարձային կետերը (բեկման կետերը)	Կոորդինատները X	Կոորդինատները Y	Գծային չափերը (մետր)	Սահմանակից սեփականատիրոջ (օգտագործողի) անուն, ազգանուն (անվանումը)		Գործառնական նշանակությունը (անվանումը)	Շրջադարձային (բեկման) կետերը	Կոորդինատները X	Կոորդինատները Y	Գծային չափերը (մետր)
Ծածկագիրը	09-097-0026											
Նպատակային նշանակությունը	Բնակավայրերի հողեր	1	8607239.9803	4361878.7602	3.00	փողոց						
Գործառնական նշանակությունը	Այլ հողեր	2	8607237.9857	4361881.0011	10.70	փողոց						
Հողամասը ծանրաբեռնված է	Ոչ	3	8607245.9780	4361888.1154	3.00	համայնքի հող						
		4	8607247.9727	4361885.8745	10.70	Սերյոժա Հարությունյան						

Կատարող ______ (ստորագրություն)
Զոհրաբ Էդիկի Կարապետյան
(անուն, հայրանուն, ազգանուն)

15.07.2020թ.
տրման ամիս, ամսաթիվը

Որակավորման վկայականի համարը 0265 տրման ամիս, ամսաթիվը 26.03.2013թ.

Իրավաբանական անձի 18.01945 (պետական գրանցման համարը)
Ա/Ձ Զոհրաբ Կարապետյան (անվանումը)

______ (ստորագրություն)

ՀԱՅԱՍՏԱՆԻ ՀԱՆՐԱՊԵՏՈՒԹՅԱՆ ՍՅՈՒՆԻՔԻ ՄԱՐԶԻ ՏԱԹԵՎ ՀԱՄԱՅՆՔԻ ԱՎԱԳԱՆԻ

Հայաստանի Հանրապետության Սյունիքի մարզի Տաթև համայնք
ՀՀ, Սյունիքի մարզ, գ.Շինուհայր, (0284) 95530 tatev.syuniq@mta.gov.am

Ո Ր Ո Շ Ու Մ

14 ՕԳՈՍՏՈՍԻ 2020 ԹՎԱԿԱՆԻ N 68-Ա

ՀԱՅԱՍՏԱՆԻ ՀԱՆՐԱՊԵՏՈՒԹՅԱՆ ՍՅՈՒՆԻՔԻ ՄԱՐԶԻ ՏԱԹԵՎ ՀԱՄԱՅՆՔԻ ՍԵՓԱԿԱՆՈՒԹՅՈՒՆ ՀԱՆԴԻՍԱՑՈՂ ՀՈՂԱՄԱՍԵՐԸ ՕՏԱՐԵԼՈՒ ՄԱՍԻՆ

Ղեկավարվելով <<Տեղական ինքնակառավարման մասին>> Հայաստանի Հանրապետության օրենքի 18-րդ հոդվածի 1-ին մասի 21-րդ կետով, Հայաստանի Հանրապետության <<Հողային օրենսգրքի>> 61-րդ, 62-րդ, 63-րդ, 67-րդ և 68-րդ հոդվածների դրույթներով, Հայաստանի Հանրապետության կառավարության 2001 թվականի ապրիլի 12-ի N 286 որոշմամբ հաստատված կարգի դրույթներով, համաձայն համայնքի ղեկավարի առաջարկության, ավագանին ***որոշում է.***

1.Տալ հավանություն Հայաստանի Հանրապետության Սյունիքի մարզի Տաթև համայնքիՏաթև գյուղի վարչական տարածքում գտնվող 3,4244 հա գյուղատնտեսական նպատակային նշանակության 8(ութ) միավոր այլ հողատեսքերը (1-ին միավոր՝ 0,1 հա,կադաստրային ծածկագիր՝ 09-097-0318-0113, վկայական N13082020-09-0033, 2-րդ միավոր՝ 0,185 հա, կադաստրային ծածկագիր՝ 09-097-0318-0114, վկայական N13082020-09-0031, 3-րդ միավոր՝ 0,3483 հա, կադաստրային ծածկագիր՝ 09-097-0301-0170, վկայական N13082020-09-0030, 4-րդ միավոր՝ 0,3708 հա, կադաստրային ծածկագիր՝ 09-097-0311-0105, վկայական N13082020-09-0029, 5-րդ միավոր՝ 0,8127 հա, կադաստրային ծածկագիր՝ 09-097-0315-0114, վկայական N13082020-09-0005, 6-րդ միավոր՝ 0,3193 հա, կադաստրային ծածկագիր՝ 09-097-0301-0169, վկայական N13082020-09-0004, 7-րդ միավոր՝ 0,0454 հա, կադաստրային ծածկագիր՝ 09-097-0318-0116, վկայական N13082020-09-0003 և 8-րդ միավոր՝ 1,2429 հա, կադաստրային ծածկագիր՝ 09-097-0312-0017, վկայական N13082020-09-0017)գյուղատնտեսական գործունեություն ծավալելու նպատակով 960000 (ինը հարյուր վաթսուն հազար) ՀՀ դրամ մեկնարկային արժեքով աճուրդ-վաճառքով օտարելուն:

2. Համայնքի ղեկավարին՝ ապահովել սույն որոշման 1-ին կետով սահմանված գործառույթների իրականացումը:

Կողմ -6 Դեմ -0 Ձեռնպահ -0

ԳԱՌՆԻԿՅԱՆ ՍԵՎԱԿ

ԿԱՐԱՊԵՏՅԱՆ ԳՐԻԳՈՐ

ՀԱԿՈԲՅԱՆ ՍԵԴՐԱԿ

ՀԱՅՐԱՊԵՏՅԱՆ ՍԱՐԳԻՍ

ՄԱԹԵՎՈՍՅԱՆ ԳԵՍԻԿ

ՄԻՆԱՍՅԱՆ ԳՈՒԺ

ՀԱՄԱՅՆՔԻ ՂԵԿԱՎԱՐԻ Ժ/Պ ՄՈՒՇԵՂ ՀՈՎՍԵՓՅԱՆ

ՀԱՅԱՍՏԱՆԻ ՀԱՆՐԱՊԵՏՈՒԹՅՈՒՆ

ՎԿԱՅԱԿԱՆ

ԱՆՇԱՐԺ ԳՈՒՅՔԻ ՆԿԱՏՄԱՄԲ ԻՐԱՎՈՒՆՔՆԵՐԻ ՊԵՏԱԿԱՆ ԳՐԱՆՑՄԱՆ

Կադաստրի կոմիտե

Սույն վկայականով հաստատվում է 13 օգոստոսի 2020 թվականին գույքի նկատմամբ իրավունքների պետական գրանցման միասնական մատյանում կատարված անշարժ գույքի նկատմամբ իրավունքի պետական գրանցումը հետևյալ տվյալներով.

1. ԳՐԱՆՑՎԱԾ ԻՐԱՎՈՒՆՔԻ ՍՈՒԲՅԵԿՏ(ՆԵՐ)

ՀՀ ՍՅՈՒՆԻՔԻ ՄԱՐԶԻ ՏԱԹԵՎ ԳՅՈՒՂԱԿԱՆ ՀԱՄԱՅՆՔ

2. ԱՆՇԱՐԺ ԳՈՒՅՔԻ ԳՏՆՎԵԼՈՒ ՎԱՅՐԸ ԵՎ ԱՆՎԱՆՈՒՄԸ

Մարզ Սյունիք, համայնք Տաթև գյուղ Տաթև հողամաս

3. ԳՐԱՆՑՄԱՆ ՀԱՄԱՐ ՀԻՄՔ ՀԱՆԴԻՍԱՑԱԾ ՓԱՍՏԱԹՂԹԵՐԸ

ՀՀ կառավարության 313-Ն որոշում 11.03.2004թ.

4. ՀՈՂԱՄԱՍԻ ԲՆՈՒԹԱԳՐԵՐԸ

Կադաստրային ծածկագիրը՝ 09-097-0318-0113
Մակերեսի չափը (հա)՝ 0.1
Նպատակային նշանակությունը՝ գյուղատնտեսական
Գործառնական նշանակությունը կամ հողատեսքը՝ Այլ հողատեսք
Գրանցված իրավունքի տեսակը՝ ՍԵՓԱԿԱՆՈՒԹՅՈՒՆ

ՎԿԱՅԱԿԱՆ N 13082020-09-0033, գաղտնաբառ՝ JTARTXVGZ5WI

Հավելված N1
Հ Հ կառավարության առընթեր անշարժ գույքի կադաստրի պետական կոմիտեի նախագահի
2011թ. հոկտեմբերի 20-ի
N284-Ն հրամանի

,05, 08 2020թ. Հաստատում եմ
ղեկավար [signature] Ս. Սիս...
(ստորագրություն)

ՀՈՂԱՄԱՍԻ ՀԱՏԱԿԱԳԻԾ

Տաթև համայնք գյուղ Տաթև
Անուն, հայրանուն, ազգանուն, (անվանում)

ին Հողհատկացման հիմքը Հ Հ Կառավարության Որոշում՝ 11.03.2004թ. N 313-Ն

Սյունիքի — Մարզ
Տաթև — Գյուղ
Հասցե

Մասշտաբը 1:500

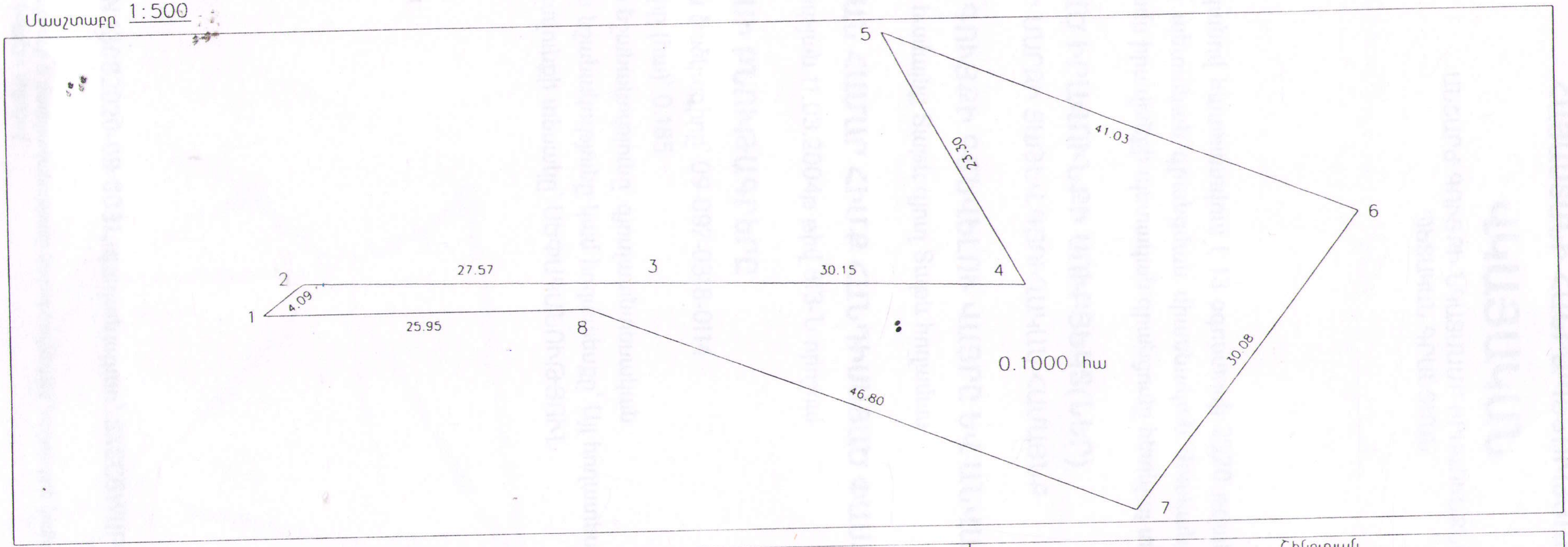

Հողամասի		Շրջադարձային կետերը (բնական) կետերը	Կոորդինատները X	Կոորդինատները Y	Գծային չափերը (մետր)	Սահմանակից սեփականատիրոջ (օգտագործողի) անուն, ազգանուն (անվանումը)	Կառուցվածքի կամ շինության համարը	Գործառնական նշանակությունը (անվանումը)	Շրջադարձային կետերը (բնական) կետերը	Շինության Կոորդինատները X	Շինության Կոորդինատները Y	Գծային չափերը (մետր)
Մակերեսը քմ (հա)	0.1000 հա											
Ծածկագիրը	09-097-0318											
Նպատակային նշանակությունը	Գյուղատնտեսական նշանակության	1	8607289.1258	4361157.9997	4.09	համայնքի հողամիավոր						
Գործառնական նշանակությունը	Այլ հողատեսք	2	8607289.3186	4361162.0899	27.57	Աշոտ Հակոբյան						
Հողամասը ծանրաբեռնված է	Ոչ	3	8607307.6815	4361182.6487	30.15	Յուրիկ Լաչինյան						
		4	8607327.9592	4361204.9580	23.30	Յուրիկ Լաչինյան						

Կատարող [signature] Զոհրաբ Էդիկի Կարապետյան 05.08.2020թ.
(ստորագրություն) (անուն, հայրանուն, ազգանուն) տրման ամիս, ամսաթիվը

Որակավորման վկայականի համարը 0265 տրման ամիս, ամսաթիվը 26.03.2013թ.

Իրավաբանական անձի 18.01945 Ա/Ձ Զոհրաբ Կարապետյան [signature]
(պետական գրանցման համարը) (անվանումը) (ստորագրություն)

Stamp: ՀԱՅԱՍՏԱՆԻ ՀԱՆՐԱՊԵՏՈՒԹՅՈՒՆ ՍՅՈՒՆԻՔԻ ՄԱՐԶ ԱՁ ԶՈՀՐԱԲ ԿԱՐԱՊԵՏՅԱՆ · RA SYUNIK MARZ PRIVATE ENTREPR ZOHRAB KARAPETYAN · ЧАСТНЫЙ ПРЕДПР ЗОРАБ КАРАПЕТЯН · Վկ. 01 Ա 152614 · 77925212

ՀԱՅԱՍՏԱՆԻ ՀԱՆՐԱՊԵՏՈՒԹՅՈՒՆ

ՎԿԱՅԱԿԱՆ

ԱՆՇԱՐԺ ԳՈՒՅՔԻ ՆԿԱՏՄԱՄԲ ԻՐԱՎՈՒՆՔՆԵՐԻ
ՊԵՏԱԿԱՆ ԳՐԱՆՑՄԱՆ

Կադաստրի
կոմիտե

Սույն վկայականով հաստատվում է 13 օգոստոսի 2020 թվականին գույքի նկատմամբ իրավունքների պետական գրանցման միասնական մատյանում կատարված անշարժ գույքի նկատմամբ իրավունքի պետական գրանցումը հետևյալ տվյալներով.

1. ԳՐԱՆՑՎԱԾ ԻՐԱՎՈՒՆՔԻ ՍՈՒԲՅԵԿՏ(ՆԵՐ)

ՀՀ ՍՅՈՒՆԻՔԻ ՄԱՐԶԻ ՏԱԹԵՎ ԳՅՈՒՂԱԿԱՆ ՀԱՄԱՅՆՔ

2. ԱՆՇԱՐԺ ԳՈՒՅՔԻ ԳՏՆՎԵԼՈՒ ՎԱՅՐԸ ԵՎ ԱՆՎԱՆՈՒՄԸ

Մարզ Սյունիք, համայնք Տաթև գյուղ Տաթև հողամաս

3. ԳՐԱՆՑՄԱՆ ՀԱՄԱՐ ՀԻՄՔ ՀԱՆԴԻՍԱՑԱԾ ՓԱՍՏԱԹՂԹԵՐԸ

ՀՀ Կառավարության 11.03.2004թ թիվ 313-Ն որոշում

4. ՀՈՂԱՄԱՍԻ ԲՆՈՒԹԱԳՐԵՐԸ

Կադաստրային ծածկագիրը՝ 09-097-0318-0114
Մակերեսի չափը (հա)՝ 0.185
Նպատակային նշանակությունը՝ գյուղատնտեսական
Գործառնական նշանակությունը կամ հողատեսքը՝ Այլ հողատեսք
Գրանցված իրավունքի տեսակը՝ ՍԵՓԱԿԱՆՈՒԹՅՈՒՆ

ՎԿԱՅԱԿԱՆ N 13082020-09-0031, գաղտնաբառ՝ SXEC6WIIPGCC

Փաստաթղթի իսկությունը և վավերականությունը կարող է ստուգվել Կադաստրի կոմիտեի www.e-cadastre.am կայքէջի միջոցով

Հավելված N1
Հ Հ կառավարության առընթեր անշարժ գույքի կադաստրի պետական կոմիտեի նախագահի
2011թ. հոկտեմբերի 20-ի
N284-Ն հրամանի

.05.08.2020թ. Հաստատում եմ
ղեկավար՝ [signature] Ս. Սիմոնյան
(ստորագրություն)

ՀՈՂԱՄԱՍԻ ՀԱՏԱԿԱԳԻԾ

Տաթև համայնք գյուղ Տաթև ին Հողհատկացման հիմքը Հ Հ Կառավարության Որոշում՝ 11.03.2004թ. N 313-Ն
Անուն, հայրանուն, ազգանուն, (անվանում)

Սյունիքի | Տաթև | Հասցե
Մարզ | Գյուղ

Մասշտաբը 1:500

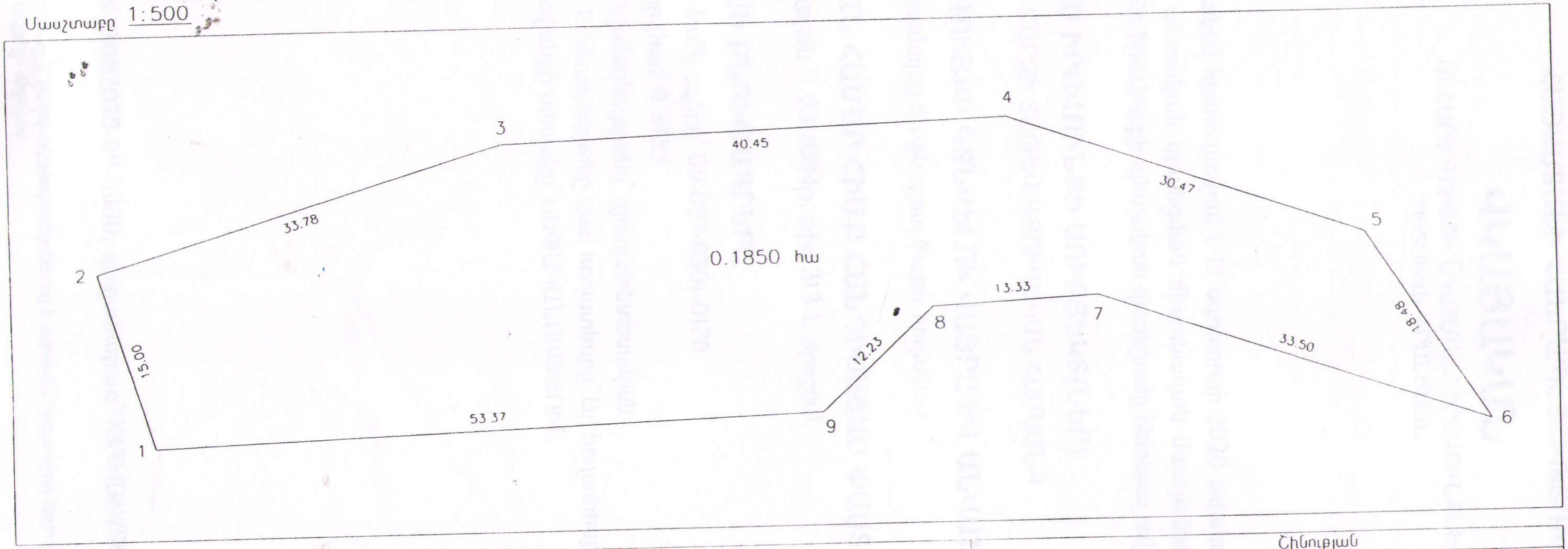

Հողամասի							Շինության						
Մակերես ըմ (հա)	0.1850 հա	Շրջադարձային (բեկման) կետերը	Կոորդինատները X	Կոորդինատները Y	Գծային չափերը (մետր)	Սահմանակից սեփականատիրոջ (օգտագործողի) անուն, ազգանուն (անվանումը)	Համար ըստ նախորդ հատակագծի	Գործառնական նշանակությունը (անվանումը)	Շրջադարձային (բեկման) կետերը	Կոորդինատները X	Կոորդինատները Y	Գծային չափերը (մետր)
Ծածկագիրը	09-097-0318											
Նպատակային նշանակությունը	Գյուղատնտեսական նշանակության	1	8607637.1763	4361241.1383	15.00	համայնքի հող						
Գործառնական նշանակությունը	Այլ հողատեսք	2	8607645.4390	4361253.6574	33.78	ճանապարհ						
		3	8607673.6320	4361235.0499	40.45	ճանապարհ						
Հողամասը ծանրաբեռնված է	Ոչ	4	8607700.4671	4361204.7828	30.47	ճանապարհ						

Կատարող [signature] (ստորագրություն) Զոհրաբ Էդիկի Կարապետյան (անուն, հայրանուն, ազգանուն) 05.08.2020թ. տրման ամիս, ամսաթիվը

Որակավորման վկայականի համարը 0265 տրման ամիս, ամսաթիվը 26.03.2013թ.

Իրավաբանական անձի 18.01945 (պետական գրանցման համարը) Ա/Ձ Զոհրաբ Կարապետյան (անվանումը) [signature] (ստորագրություն)

ԱՁ Զոհրաբ Կարապետյան, RA Marz Syunik, Private Entrepr., 77925212, Վկ. 01 Ա 152614

ՀԱՅԱՍՏԱՆԻ ՀԱՆՐԱՊԵՏՈՒԹՅՈՒՆ

կադաստրի
կոմիտե

ՎԿԱՅԱԿԱՆ

ԱՆՇԱՐԺ ԳՈՒՅՔԻ ՆԿԱՏՄԱՄԲ ԻՐԱՎՈՒՆՔՆԵՐԻ
ՊԵՏԱԿԱՆ ԳՐԱՆՑՄԱՆ

Սույն վկայականով հաստատվում է 13 օգոստոսի 2020 թվականին գույքի նկատմամբ իրավունքների պետական գրանցման միասնական մատյանում կատարված անշարժ գույքի նկատմամբ իրավունքի պետական գրանցումը հետևյալ տվյալներով.

1. ԳՐԱՆՑՎԱԾ ԻՐԱՎՈՒՆՔԻ ՍՈՒԲՅԵԿՏ(ՆԵՐ)

ՀՀ ՍՅՈՒՆԻՔԻ ՄԱՐԶԻ ՏԱԹԵՎ ԳՅՈՒՂԱԿԱՆ ՀԱՄԱՅՆՔ

2. ԱՆՇԱՐԺ ԳՈՒՅՔԻ ԳՏՆՎԵԼՈՒ ՎԱՅՐԸ ԵՎ ԱՆՎԱՆՈՒՄԸ

Մարզ Սյունիք, համայնք Տաթև գյուղ Տաթև հողամաս

3. ԳՐԱՆՑՄԱՆ ՀԱՄԱՐ ՀԻՄՔ ՀԱՆԴԻՍԱՑԱԾ ՓԱՍՏԱԹՂԹԵՐԸ

ՀՀ Կառավարության 11.03.2004թ. թիվ 313-Ն որոշում

4. ՀՈՂԱՄԱՍԻ ԲՆՈՒԹԱԳՐԵՐԸ

Կադաստրային ծածկագիրը՝ 09-097-0301-0170
Մակերեսի չափը (հա)՝ 0.3483
Նպատակային նշանակությունը՝ գյուղատնտեսական
Գործառնական նշանակությունը կամ հողատեսքը՝ Այլ հողատեսք
Գրանցված իրավունքի տեսակը՝ ՍԵՓԱԿԱՆՈՒԹՅՈՒՆ

ՎԿԱՅԱԿԱՆ N 13082020-09-0030, գաղտնաբառ՝ KAVHDNYSR94X

Փաստաթղթի իսկությունը և վավերականությունը կարող է ստուգվել Կադաստրի կոմիտեի www.e-cadastre.am կայքէջի միջոցով

Հավելված N1
...կառավարությանն առընթեր անշարժ
...կադաստրի պետական կոմիտեի
նախագահի
2011թ հոկտեմբերի 20-ի
N284-Ն հրամանի

ՀՈՂԱՄԱՍԻ ՀԱՏԱԿԱԳԻԾ

05.08.2020թ.
ղեկավար (ստորագրություն)

Տաթև համայնք գյուղ Տաթև
Անուն, հայրանուն, ազգանուն, (անվանում)

Հողհատկացման հիմքը Հ Հ Կառավարության Որոշում 11.03.2004թ. N 313-Ն

Սյունիքի — Մարզ
Տաթև — Գյուղ
Հասցե

...չափը 1:1000



Հողամասի							Շինության						
...տես քմ (հա)	0.3483 հա	Շրջադարձային կետերի համարը	Կորդինատները X	Կորդինատները Y	Ձգման չափերը (մետր)	Սահմանակից սեփականատիրոջ (օգտագործողի) անուն, ազգանուն (անվանումը)	Համարը ըստ հողամասի հատակագծի	Գործառնական նշանակությունը (անվանումը)	Շրջադարձային կետերի համարը	Կորդինատները X	Կորդինատները Y	Ձգման չափերը (մետր)
...ծածկագիրը	09-097-0301											
...նպատակային նշանակությունը	Գյուղատնտեսական նշանակության	1	8604827.8992	4362508.2794	40.00	համայնքի հող						
...գործառնական նշանակությունը	Այլ հողատեսք	2	8604795.0924	4362531.1641	89.17	համայնքի հող						
...Հողամասը ...սահմանափակված է	Ոչ	3	8604846.1099	4362604.3014	40.22	համայնքի հող						
		4	8604876.5292	4362577.9940	85.00	համայնքի հող						

...ողորդ (ստորագրություն) Զոհրաբ Էդիկի Կարապետյան (անուն, հայրանուն, ազգանուն) 05.08.2020թ. տրման ամիս, ամսաթիվը

...գործունեության վկայականի համարը 0265 տրման ամիս, ամսաթիվը 26.03.2013թ.

...պետական գրանցման համարը 18.01945 (պետական գրանցման համարը) Ա/Ձ Զոհրաբ Կարապետյան (անվանումը) (ստորագրություն)

ԱՆՀԱՏ ՁԵՌՆԱՐԿԱՏԵՐ ԶՈՀՐԱԲ ԿԱՐԱՊԵՏՅԱՆ · ՀՀ ՍՅՈՒՆԻՔԻ ՄԱՐԶ · PRIVATE ENTREPRENEUR ZOHRAB KARAPETYAN · RA MARZ SYUNIK · ЧАСТНЫЙ ПРЕДПРИНИМАТЕЛЬ ЗОРАБ КАРАПЕТЯН · РА МАРЗ СЮНИК
Վկ. 01 Ա 152614
77925212

ՀԱՅԱՍՏԱՆԻ ՀԱՆՐԱՊԵՏՈՒԹՅՈՒՆ

ՎԿԱՅԱԿԱՆ

ԱՆՇԱՐԺ ԳՈՒՅՔԻ ՆԿԱՏՄԱՄԲ ԻՐԱՎՈՒՆՔՆԵՐԻ
ՊԵՏԱԿԱՆ ԳՐԱՆՑՄԱՆ

Կադաստրի կոմիտե

Սույն վկայականով հաստատվում է 13 օգոստոսի 2020 թվականին գույքի նկատմամբ իրավունքների պետական գրանցման միասնական մատյանում կատարված անշարժ գույքի նկատմամբ իրավունքի պետական գրանցումը հետևյալ տվյալներով.

1. ԳՐԱՆՑՎԱԾ ԻՐԱՎՈՒՆՔԻ ՍՈՒԲՅԵԿՏ(ՆԵՐ)

ՀՀ ՍՅՈՒՆԻՔԻ ՄԱՐԶԻ ՏԱԹԵՎ ԳՅՈՒՂԱԿԱՆ ՀԱՄԱՅՆՔ

2. ԱՆՇԱՐԺ ԳՈՒՅՔԻ ԳՏՆՎԵԼՈՒ ՎԱՅՐԸ ԵՎ ԱՆՎԱՆՈՒՄԸ

Մարզ Սյունիք, համայնք Տաթև գյուղ Տաթև հողամաս

3. ԳՐԱՆՑՄԱՆ ՀԱՄԱՐ ՀԻՄՔ ՀԱՆԴԻՍԱՑԱԾ ՓԱՍՏԱԹՂԹԵՐԸ

ՀՀ կառավարության 11/03/2004թ. N313-Նորոշում

4. ՀՈՂԱՄԱՍԻ ԲՆՈՒԹԱԳՐԵՐԸ

Կադաստրային ծածկագիրը՝ 09-097-0311-0105
Մակերեսի չափը (հա)՝ 0.3708
Նպատակային նշանակությունը՝ գյուղատնտեսական
Գործառնական նշանակությունը կամ հողատեսքը՝ Այլ հողատեսք
Գրանցված իրավունքի տեսակը՝ ՍԵՓԱԿԱՆՈՒԹՅՈՒՆ

ՎԿԱՅԱԿԱՆ N 13082020-09-0029, գաղտնաբառ՝ ELRAA8BCXB2D

Փաստաթղթի իսկությունը և վավերականությունը կարող է ստուգվել Կադաստրի կոմիտեի www.e-cadastre.am կայքէջի միջոցով

Հավելված N1
...կառավարության առընթեր անշարժ
...ի կադաստրի պետական կոմիտեի
նախագահի
2011թ. հոկտեմբերի 20-ի
N284-Ն հրամանի

.05.08.2020թ.

ՀՈՂԱՄԱՍԻ ՀԱՏԱԿԱԳԻԾ

ղեկավար ________ (ստորագրություն)

Տաթև համայնք գյուղ Տաթև
Անուն, հայրանուն, ազգանուն, (անվանում)

Հողհատկացման հիմքը: Հ Հ Կառավարության Որոշում 11.03.2004թ. N 313-Ն

Սյունիքի — Մարզ
Տաթև — Գյուղ
Հասցե

...սշտաբը 1:1000

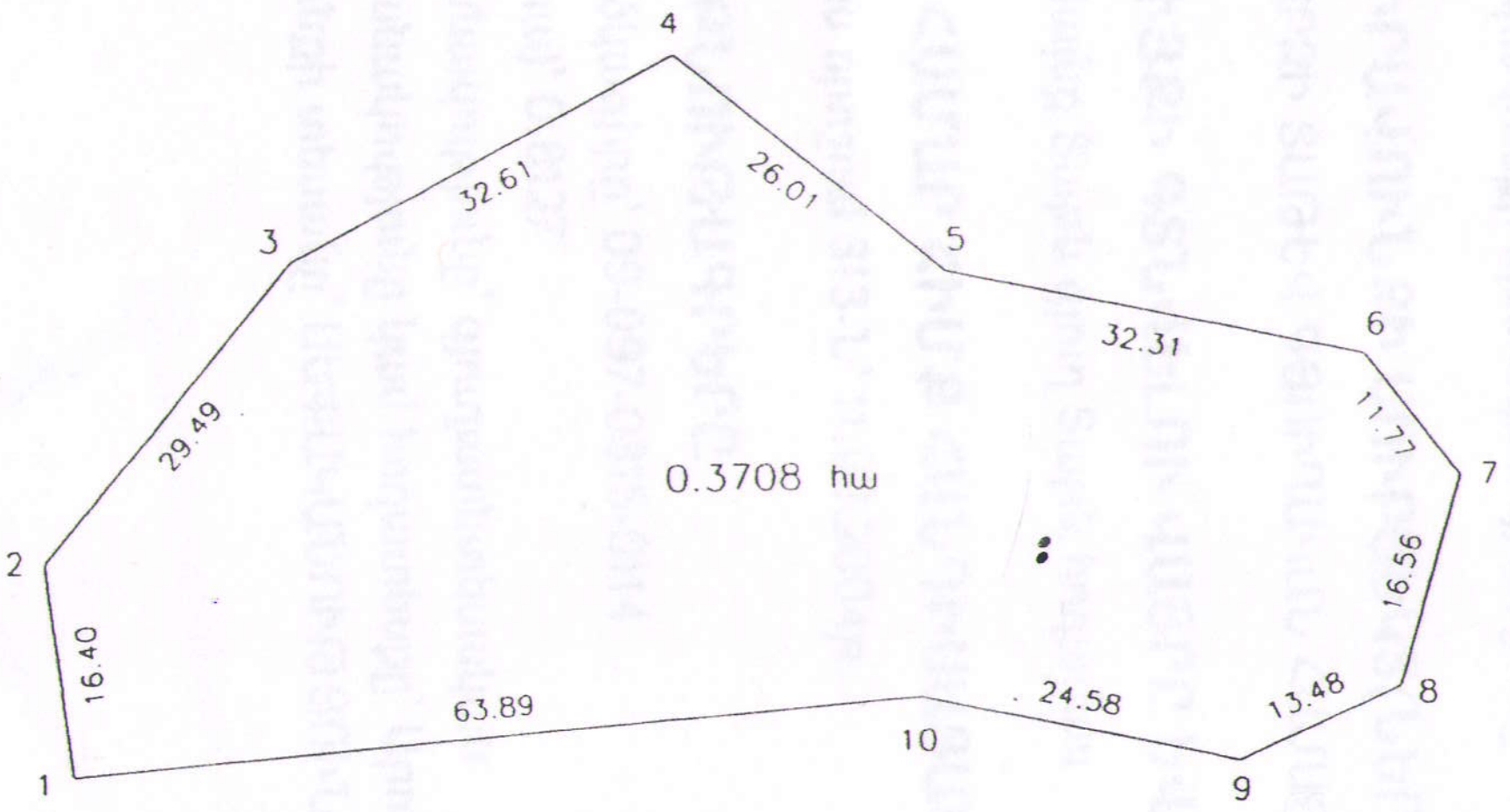

		Հողամասի					Շինության					
...կերես քմ (հա)	0.3708 հա	Հոդային (բեկման) կետերի համարը	Կոորդինատները X	Կոորդինատները Y	Չափերը (մետր)	Սահմանակից սեփականատիրոջ (օգտագործողի) անուն, ազգանուն (անվանումը)	Հարկերի թիվը	Գործառնական նշանակությունը (անվանումը)	Հոդային (բեկման) կետերի համարը	Կոորդինատները X	Կոորդինատները Y	Չափերը (մետր)
Ծածկագիրը	09-097-0311											
...պատակային նշանակությունը	Գյուղատնտեսական նշանակության	1	8606704.8793	4358531.6553	16.40	համայնքի հող						
...ործառնական նշանակությունը	Այլ հողատեսք	2	8606688.9825	4358527.6241	29.49	գետ						
		3	8606664.1623	4358543.5556	32.61	գետ						
Հողամասը ...նրաբեռնված է	Ոչ	4	8606645.5328	4358570.3149	26.01	համայնքի հող						

...ատարող ________ (ստորագրություն) Զոհրաբ Էդիկի Կարապետյան (անուն, հայրանուն, ազգանուն) 05.08.2020թ. (տրման ամիս, ամսաթիվը)

...արկավորման վկայականի համարը 0265 տրման ամիս, ամսաթիվը 26.03.2013թ.

...ավարաբանական անձի 18.01945 (պետական գրանցման համարը) Ա/Ձ Զոհրաբ Կարապետյան (անվանումը) ________ (ստորագրություն)

Կնիք: ԱՆՀԱՏ ՁԵՌՆԱՐԿԱՏԵՐ ԶՈՀՐԱԲ ԿԱՐԱՊԵՏՅԱՆ / INDIVIDUAL ENTREPRENEUR ZOHRAB KARAPETYAN / RA MARZ SYUNIK / ՀՎՀՀ 77925212 / Պ. 01 Ա 152614

ՀԱՅԱՍՏԱՆԻ ՀԱՆՐԱՊԵՏՈՒԹՅՈՒՆ

ՎԿԱՅԱԿԱՆ

ԱՆՇԱՐԺ ԳՈՒՅՔԻ ՆԿԱՏՄԱՄԲ ԻՐԱՎՈՒՆՔՆԵՐԻ ՊԵՏԱԿԱՆ ԳՐԱՆՑՄԱՆ

Կադաստրի կոմիտե

Սույն վկայականով հաստատվում է 13 օգոստոսի 2020 թվականին գույքի նկատմամբ իրավունքների պետական գրանցման միասնական մատյանում կատարված անշարժ գույքի նկատմամբ իրավունքի պետական գրանցումը հետևյալ տվյալներով.

1. ԳՐԱՆՑՎԱԾ ԻՐԱՎՈՒՆՔԻ ՍՈՒԲՅԵԿՏ(ՆԵՐ)

ՀՀ ՍՅՈՒՆԻՔԻ ՄԱՐԶԻ ՏԱԹԵՎ ԳՅՈՒՂԱԿԱՆ ՀԱՄԱՅՆՔ

2. ԱՆՇԱՐԺ ԳՈՒՅՔԻ ԳՏՆՎԵԼՈՒ ՎԱՅՐԸ ԵՎ ԱՆՎԱՆՈՒՄԸ

Մարզ Սյունիք, համայնք Տաթև գյուղ Տաթև հողամաս

3. ԳՐԱՆՑՄԱՆ ՀԱՄԱՐ ՀԻՄՔ ՀԱՆԴԻՍԱՑԱԾ ՓԱՍՏԱԹՂԹԵՐԸ

ՀՀ կառավարության որոշում 313-Ն՝ 11.03.2004թ.

4. ՀՈՂԱՄԱՍԻ ԲՆՈՒԹԱԳՐԵՐԸ

Կադաստրային ծածկագիրը՝ 09-097-0315-0114
Մակերեսի չափը (հա)՝ 0.8127
Նպատակային նշանակությունը՝ գյուղատնտեսական
Գործառնական նշանակությունը կամ հողատեսքը՝ Արոտավայր
Գրանցված իրավունքի տեսակը՝ ՍԵՓԱԿԱՆՈՒԹՅՈՒՆ

ՎԿԱՅԱԿԱՆ N 13082020-09-0005, գաղտնաբառ՝ YETA5BN5E41S

Փաստաթղթի իսկությունը և վավերականությունը կարող է ստուգվել Կադաստրի կոմիտեի www.e-cadastre.am կայքէջի միջոցով

Հավելված N1
...ռավարության անընթեր անշարժ
...կադաստրի պետական կոմիտեի
նախագահի
...11թ. հոկտեմբերի 20-ի
N284-Ն հրամանի

ՀՈՂԱՄԱՍԻ ՀԱՏԱԿԱԳԻԾ

05.08.2020թ. Համա...

ղեկավար ________ (ստորագրություն)

Տաթև համայնք գյուղ Տաթև
...մուն, հայրանուն, ազգանուն, (անվանում)

Հողհատկացման հիմքը Հ Հ Կառավարության Որոշում 11.03.2004թ. N 313-Ն

Սյունիքի — Մարզ
Տաթև — Գյուղ
Հասցե

...աբը 1:1000

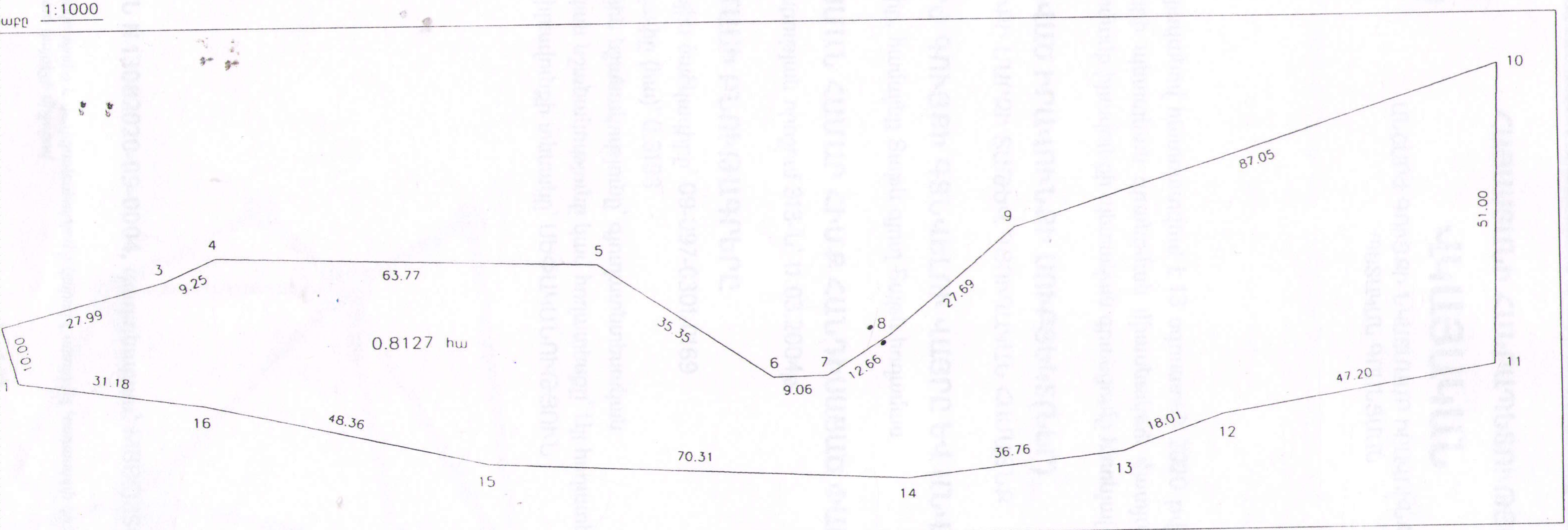

		Հողամասի					Շինության					
...ս ջմ (հա)	0.8127 հա	Շրջանցման համարը (բեկման) կետերը	Կոորդինատները X	Կոորդինատները Y	Գծային չափերը (մետր)	Սահմանակից սեփականատիրոջ (օգտագործողի) անուն, ազգանուն (անվանումը)	Համարը ըստ հողամասի հատակագծի	Գործառնական նշանակությունը (անվանումը)	Շրջանցման համարը (բեկման) կետերը	Կոորդինատները X	Կոորդինատները Y	Գծային չափերը (մետր)
...ծկագիրը	09-097-0315											
...ռավական ...կությունը	Գյուղատնտեսական նշանակության	1	8606072.4833	4360352.7249	10.00	համայնքի հող						
...ռնական ...կությունը	Արոտավայր	2	8606065.9630	4360360.3069	27.99	դետ						
		3	8606087.1886	4360378.5602	9.25	դետ						
...համար ...րեռնված է	Ոչ	4	8606093.1418	4360385.6342	63.77	դետ						

...ող ________ (ստորագրություն) Զոհրաբ Էդիկի Կարապետյան (անուն, հայրանուն, ազգանուն) 05.08.2020թ. (տրման ամիս, ամսաթիվը)

...վորման վկայականի համարը 0265 տրման ամիս, ամսաթիվը 26.03.2013թ.

...րանական անձի 18.01945 (պետական գրանցման համարը) Ա/Ձ Զոհրաբ Կարապետյան (անվանումը) ________ (ստորագրություն)

Կնիք: ԱՆՀԱՏ ՁԵՌՆԱՐԿԱՏԵՐ ԶՈՀՐԱԲ ԿԱՐԱՊԵՏՅԱՆ ... Կ. 01 Ա 152614 77925212

ՀԱՅԱՍՏԱՆԻ ՀԱՆՐԱՊԵՏՈՒԹՅՈՒՆ

ՎԿԱՅԱԿԱՆ

ԱՆՇԱՐԺ ԳՈՒՅՔԻ ՆԿԱՏՄԱՄԲ ԻՐԱՎՈՒՆՔՆԵՐԻ ՊԵՏԱԿԱՆ ԳՐԱՆՑՄԱՆ

Կադաստրի
կոմիտե

Սույն վկայականով հաստատվում է 13 օգոստոսի 2020 թվականին գույքի նկատմամբ իրավունքների պետական գրանցման միասնական մատյանում կատարված անշարժ գույքի նկատմամբ իրավունքի պետական գրանցումը հետևյալ տվյալներով.

1. ԳՐԱՆՑՎԱԾ ԻՐԱՎՈՒՆՔԻ ՍՈՒԲՅԵԿՏ(ՆԵՐ)

ՀՀ ՍՅՈՒՆԻՔԻ ՄԱՐԶԻ ՏԱԹԵՎ ԳՅՈՒՂԱԿԱՆ ՀԱՄԱՅՆՔ

2. ԱՆՇԱՐԺ ԳՈՒՅՔԻ ԳՏՆՎԵԼՈՒ ՎԱՅՐԸ ԵՎ ԱՆՎԱՆՈՒՄԸ

Մարզ Սյունիք, համայնք Տաթև գյուղ Տաթև հողամաս

3. ԳՐԱՆՑՄԱՆ ՀԱՄԱՐ ՀԻՄՔ ՀԱՆԴԻՍԱՑԱԾ ՓԱՍՏԱԹՂԹԵՐԸ

ՀՀ կառավարության որոշում 313-Ն՝ 11.03.2004թ.

4. ՀՈՂԱՄԱՍԻ ԲՆՈՒԹԱԳՐԵՐԸ

Կադաստրային ծածկագիրը՝ 09-097-0301-0169
Մակերեսի չափը (հա)՝ 0.3193
Նպատակային նշանակությունը՝ գյուղատնտեսական
Գործառնական նշանակությունը կամ հողատեսքը՝ Այլ հողատեսք
Գրանցված իրավունքի տեսակը՝ ՍԵՓԱԿԱՆՈՒԹՅՈՒՆ

ՎԿԱՅԱԿԱՆ N 13082020-09-0004, գաղտնաբառ՝ MBBEJ3SQVW5U

Փաստաթղթի իսկությունը և վավերականությունը կարող է ստուգվել Կադաստրի կոմիտեի www.e-cadastre.am կայքէջի միջոցով

Հավելված N1
...առավարության առընթեր անշարժ
... կադաստրի պետական կոմիտեի
նախագահի
2011թ. հոկտեմբերի 20-ի
N284-Ն հրամանի

ՀՈՂԱՄԱՍԻ ՀԱՏԱԿԱԳԻԾ

.05.08 2020թ. Հաստատ...

ղեկավար ________ (ստորագրություն)

Տաթև համայնք գյուղ Տաթև
Անուն, հայրանուն, ազգանուն, (անվանում)

Հողհատկացման հիմքը Հ Հ Կառավարության Որոշում 11.03.2004թ. N 313-Ն

Սյունիքի
Մարզ

Տաթև
Գյուղ

Հասցե

...չտաբը 1:1000

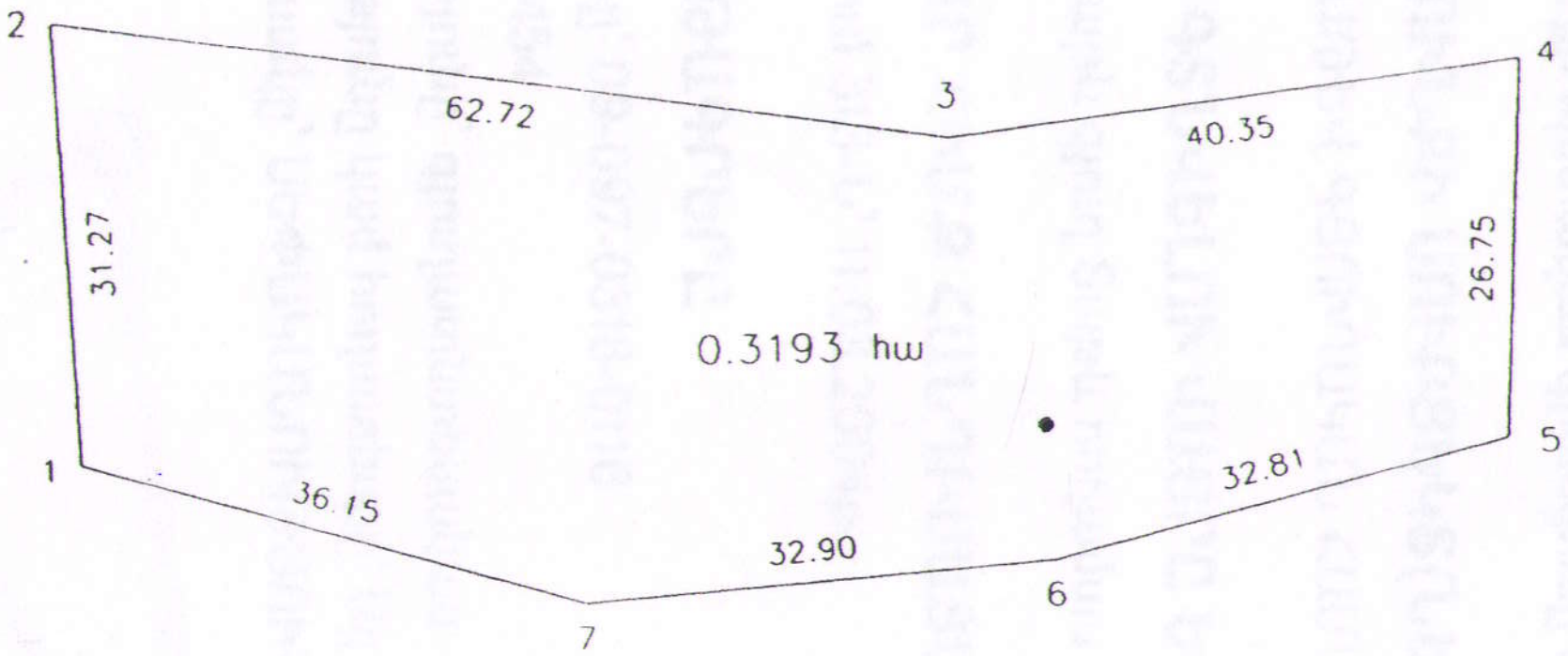

Հողամասի							Շինության					
...երես քմ (հա)	0.3193 հա	Շրջադարձային (բեկման) կետերը	Կոորդինատները X	Կոորդինատները Y	Զծային չափերը (մետր)	Սահմանակից սեփականատիրոջ (օգտագործողի) անուն, ազգանուն (անվանումը)	Շենքի շին. հողամասի համարը	Գործառնական նշանակությունը (անվանումը)	Շրջադարձային (բեկման) կետերը	Կոորդինատները X	Կոորդինատները Y	Զծային չափերը (մետր)
...ծածկագիրը	09-097-0301											
...պատակային ...անակությունը	Գյուղատնտեսական նշանակության	1	8604946.7070	4362647.7910	31.27	համայնքի հող						
		2	8604975.0470	4362661.0140	62.72	համայնքի հող						
...րծառնական ...անակությունը	Այլ հողատեսք	3	8604989.9210	4362600.0810	40.35	համայնքի հող						
		4	8605009.5690	4362564.8400	26.75	ճանապարհ						
		5	8604984.3330	4362555.9790	32.81	համայնքի հող						
Հողամասը ...րաբեռնված է	Ոչ	6	8604964.8080	4362582.3510	32.90	համայնքի հող						
		7	8604950.1360	4362611.8010	36.15	համայնքի հող						

...տարող ________ (ստորագրություն) Զոհրաբ Էդիկի Կարապետյան (անուն, հայրանուն, ազգանուն) 05.08.2020թ. (տրման ամիս, ամսաթիվը)

...նկավորման վկայականի համարը 0265 տրման ամիս, ամսաթիվը 26.03.2013թ.

...վաբանական անձի 18.01945 (պետական գրանցման համարը) Ա/Ձ Զոհրաբ Կարապետյան (անվանումը) ________ (ստորագրություն)

Ա/Ձ ԶՈՀՐԱԲ ԿԱՐԱՊԵՏՅԱՆ · ՀՀ ՍՅՈՒՆԻՔԻ ՄԱՐԶ · SYUNIK RA MARZ · PRIVATE ENTREPR. ZOHRAB KARAPETYAN · ЧАСТНЫЙ ПРЕДПР. ЗОРАБ КАРАПЕТЯН · Վկ. 01 Ա 152614 · 77925212

ՀԱՅԱՍՏԱՆԻ ՀԱՆՐԱՊԵՏՈՒԹՅՈՒՆ

ՎԿԱՅԱԿԱՆ

ԱՆՇԱՐԺ ԳՈՒՅՔԻ ՆԿԱՏՄԱՄԲ ԻՐԱՎՈՒՆՔՆԵՐԻ ՊԵՏԱԿԱՆ ԳՐԱՆՑՄԱՆ

Կադաստրի կոմիտե

Սույն վկայականով հաստատվում է 13 օգոստոսի 2020 թվականին գույքի նկատմամբ իրավունքների պետական գրանցման միասնական մատյանում կատարված անշարժ գույքի նկատմամբ իրավունքի պետական գրանցումը հետևյալ տվյալներով.

1. ԳՐԱՆՑՎԱԾ ԻՐԱՎՈՒՆՔԻ ՍՈՒԲՅԵԿՏ(ՆԵՐ)

ՀՀ ՍՅՈՒՆԻՔԻ ՄԱՐԶԻ ՏԱԹԵՎ ԳՅՈՒՂԱԿԱՆ ՀԱՄԱՅՆՔ

2. ԱՆՇԱՐԺ ԳՈՒՅՔԻ ԳՏՆՎԵԼՈՒ ՎԱՅՐԸ ԵՎ ԱՆՎԱՆՈՒՄԸ

Մարզ Սյունիք, համայնք Տաթև գյուղ Տաթև հողամաս

3. ԳՐԱՆՑՄԱՆ ՀԱՄԱՐ ՀԻՄՔ ՀԱՆԴԻՍԱՑԱԾ ՓԱՍՏԱԹՂԹԵՐԸ

ՀՀ կառավարության որոշում 313-Ն՝ 11.03.2004թ.

4. ՀՈՂԱՄԱՍԻ ԲՆՈՒԹԱԳՐԵՐԸ

Կադաստրային ծածկագիրը՝ 09-097-0318-0116
Մակերեսի չափը (հա)՝ 0.0454
Նպատակային նշանակությունը՝ գյուղատնտեսական
Գործառնական նշանակությունը կամ հողատեսքը՝ Այլ հողատեսք
Գրանցված իրավունքի տեսակը՝ ՍԵՓԱԿԱՆՈՒԹՅՈՒՆ

ՎԿԱՅԱԿԱՆ N 13082020-09-0003, գաղտնաբառ՝ ZUXAL94FQMFS

Փաստաթղթի իսկությունը և վավերականությունը կարող է ստուգվել Կադաստրի կոմիտեի www.e-cadastre.am կայքէջի միջոցով

Հավելված N1
Հ Հ կառավարության առընթեր անշարժ
գույքի կադաստրի պետական կոմիտեի
նախագահի
2011թ. հոկտեմբերի 20-ի
N284-Ն հրամանի

‹ › . 20 թ; Հաստ...

ղեկավար ______ (ստորագրություն)

ՀՈՂԱՄԱՍԻ ՀԱՏԱԿԱԳԻԾ

Տաթև համայնք գյուղ Տաթև
Անուն, հայրանուն, ազգանուն, (անվանում)

Հողհատկացման հիմքը Հ Հ Կառավարության Որոշում 11.03.2004թ. N 313-Ն

Սյունիքի — Մարզ
Տաթև — Գյուղ
Հասցե

Մասշտաբը 1:1000

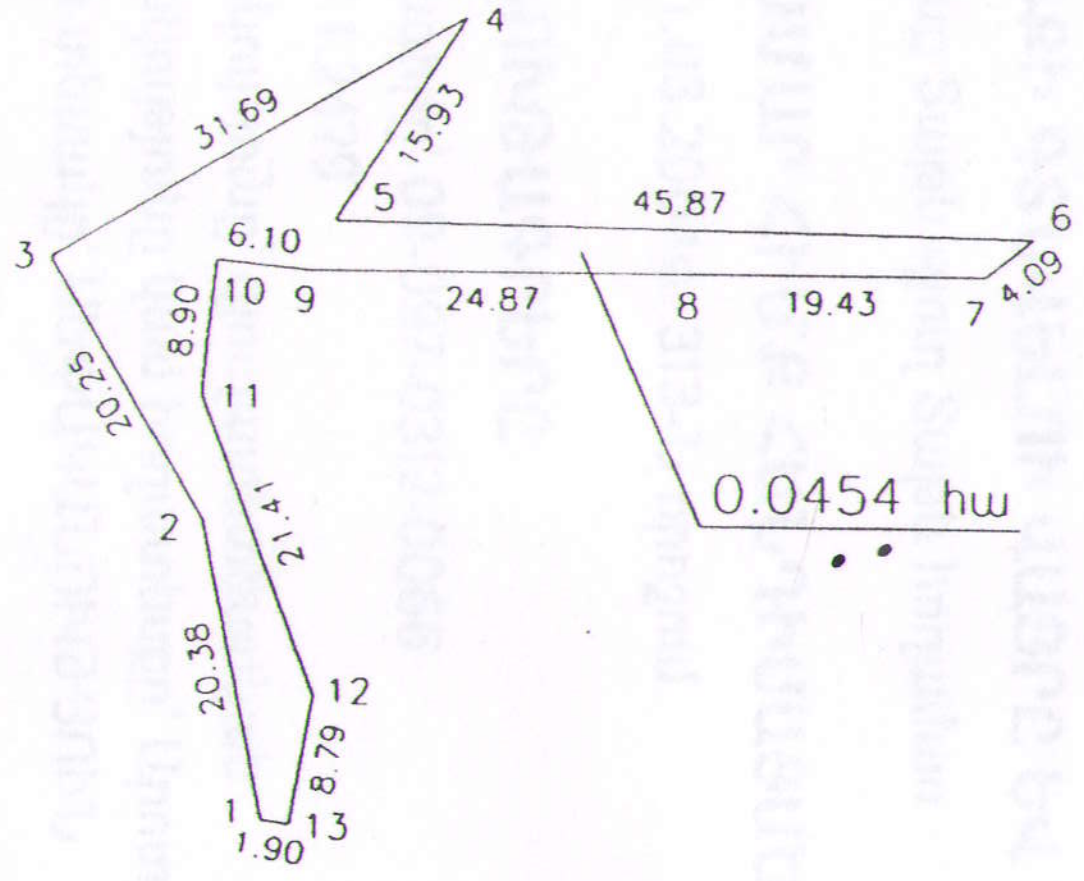

		Հողամասի				
...պկերես քմ (հա)	0.0454 հա	Շրջադարձային կետերը (բեկման կետերը)	Կոորդինատները X	Կոորդինատները Y	Ձգման չափերը (մետր)	Սահմանակից սեփականատիրոջ (օգտագործողի) անուն, ազգանուն (անվանումը)
Ծածկագիրը	09-097-0318	1	8607286.1387	4361098.4911	20.38	Եղվարդ Մուրադյան
...պատակային նշանակությունը	Գյուղատնտեսական նշանակության	2	8607268.3444	4361108.4204	20.25	Եղվարդ Մուրադյան
...ործառնական նշանակությունը	Այլ հողատեսք	3	8607248.4036	4361111.9383	31.69	Պավլուշ Մնացականյան
Հողամասը ...նրաբեռնված է	Ոչ	4	8607254.1061	4361143.1116	15.93	Ազատ Հակոբյան

		Շինության			
Կառուցման տարեթիվը	Գործառնական նշանակությունը (անվանումը)	Շրջադարձային կետերը (բեկման կետերը)	Կոորդինատները X	Կոորդինատները Y	Ձգման չափերը (մետր)

...ստարող ______ (ստորագրություն) Զոհրաբ Էդիկի Կարապետյան (անուն, հայրանուն, ազգանուն) 05.08.2020թ. տրման ամիս, ամսաթիվը

...ակավորման վկայականի համարը 0265 տրման ամիս, ամսաթիվը 26.03.2013թ.

...ավաբանական անձի 18.01945 (պետական գրանցման համարը) Ա/Ձ Զոհրաբ Կարապետյան (անվանումը) ______ (ստորագրություն)

ԱՆՀԱՏ ՁԵՌՆԱՐԿԱՏԵՐ ԶՈՀՐԱԲ ԿԱՐԱՊԵՏՅԱՆ · INDIVIDUAL ENTREPR ZOHRAB KARAPETYAN · ЧАСТНЫЙ ПРЕДПР ЗОРАБ КАРАПЕТЯН · ՀՀ ՍՅՈՒՆԻՔԻ ՄԱՐԶ · RA MARZ SYUNIK · РА МАРЗ СЮНИК
Վկ. 01 Ա 152614
77925212

ՀԱՅԱՍՏԱՆԻ ՀԱՆՐԱՊԵՏՈՒԹՅՈՒՆ

ՎԿԱՅԱԿԱՆ

ԱՆՇԱՐԺ ԳՈՒՅՔԻ ՆԿԱՏՄԱՄԲ ԻՐԱՎՈՒՆՔՆԵՐԻ
ՊԵՏԱԿԱՆ ԳՐԱՆՑՄԱՆ

Կադաստրի կոմիտե

Սույն վկայականով հաստատվում է 13 օգոստոսի 2020 թվականին գույքի նկատմամբ իրավունքների պետական գրանցման միասնական մատյանում կատարված անշարժ գույքի նկատմամբ իրավունքի պետական գրանցումը հետևյալ տվյալներով.

1. ԳՐԱՆՑՎԱԾ ԻՐԱՎՈՒՆՔԻ ՍՈՒԲՅԵԿՏ(ՆԵՐ)

ՀՀ ՍՅՈՒՆԻՔԻ ՄԱՐԶԻ ՏԱԹԵՎ ԳՅՈՒՂԱԿԱՆ ՀԱՄԱՅՆՔ

2. ԱՆՇԱՐԺ ԳՈՒՅՔԻ ԳՏՆՎԵԼՈՒ ՎԱՅՐԸ ԵՎ ԱՆՎԱՆՈՒՄԸ

Մարզ Սյունիք, համայնք Տաթև գյուղ Տաթև հողամաս

3. ԳՐԱՆՑՄԱՆ ՀԱՄԱՐ ՀԻՄՔ ՀԱՆԴԻՍԱՑԱԾ ՓԱՍՏԱԹՂԹԵՐԸ

ՀՀ կառավարության 11.03.2004թ. 313-Ն որոշում

4. ՀՈՂԱՄԱՍԻ ԲՆՈՒԹԱԳՐԵՐԸ

Կադաստրային ծածկագիրը՝ 09-097-0312-0066
Մակերեսի չափը (հա)՝ 1.2429
Նպատակային նշանակությունը՝ գյուղատնտեսական
Գործառնական նշանակությունը կամ հողատեսքը՝ Արոտավայր
Գրանցված իրավունքի տեսակը՝ ՍԵՓԱԿԱՆՈՒԹՅՈՒՆ

ՎԿԱՅԱԿԱՆ N 13082020-09-0017, գաղտնաբառ՝ PQDPI4TZHKP2

Փաստաթղթի իսկությունը և վավերականությունը կարող է ստուգվել Կադաստրի կոմիտեի www.e-cadastre.am կայքէջի միջոցով

Հավելված N1
...կառավարության առընթեր անշարժ
...ի կադաստրի պետական կոմիտեի
նախագահի
2011թ. հոկտեմբերի 20-ի
N284-Ն հրամանի

ՀՈՂԱՄԱՍԻ ՀԱՏԱԿԱԳԻԾ

,05, 08 2020թ.

ղեկավար ________ (ստորագրություն)

Տաթև համայնք գյուղ Տաթև
Անուն, հայրանուն, ազգանուն, (անվանում)

Հողհատկացման հիմքը Հ Հ Կառավարության Որոշում՝ 11.03.2004թ. N 313-Ն

Սյունիքի — Մարզ
Տաթև — Գյուղ
Հասցե

...չտաբը 1:2000

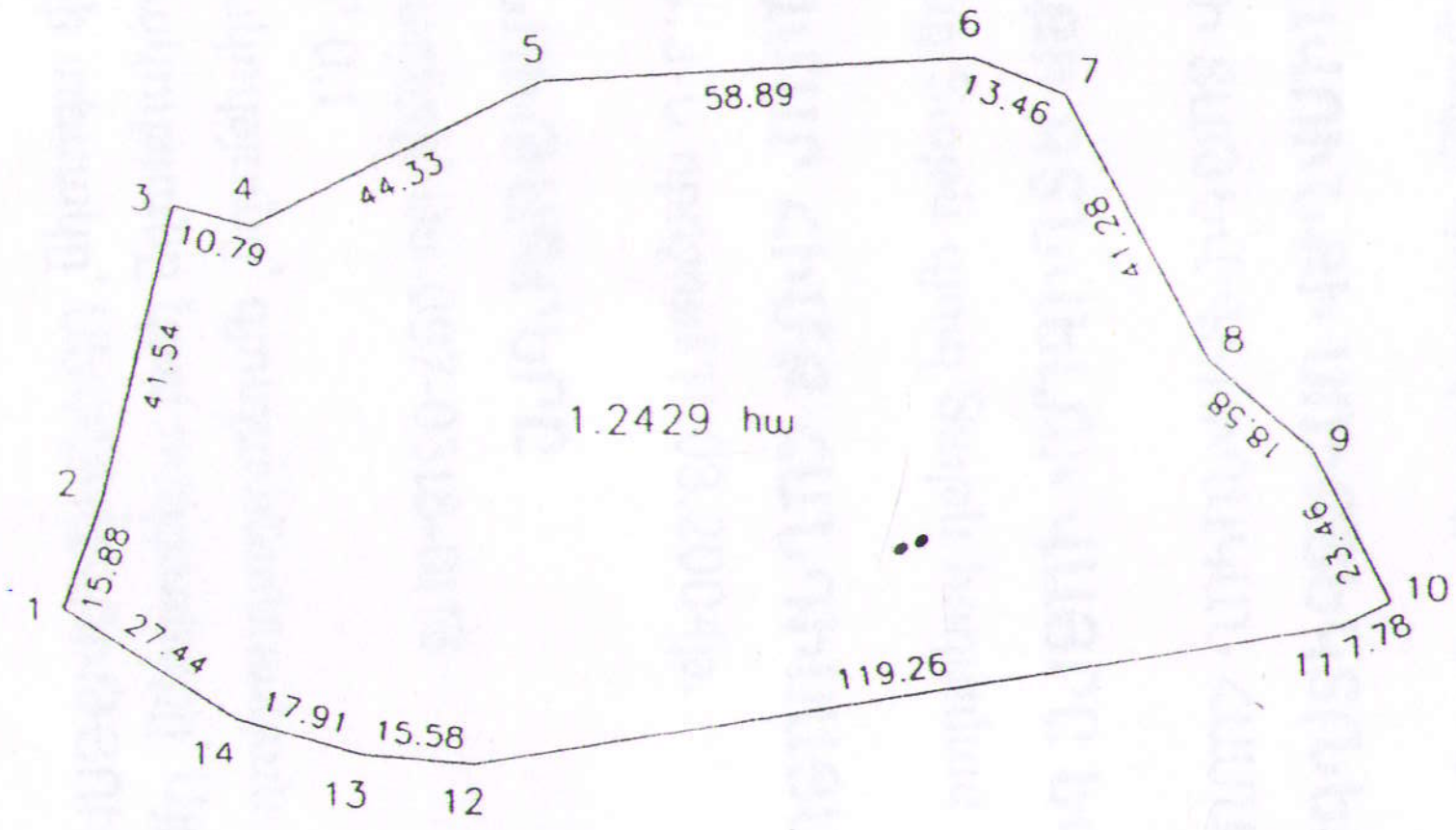

		Հողամասի					Շինության					
...ես քմ (հա)	1.2429 հա	Շրջադարձային (բեկման) կետերը	Կոորդինատները X	Կոորդինատները Y	Գծային չափերը (մետր)	Սահմանակից սեփականատիրոջ (օգտագործողի) անուն, ազգանուն (անվանումը)	Համար ըստ հատակագծի	Գործառնական նշանակությունը (անվանումը)	Շրջադարձային (բեկման) կետերը	Կոորդինատները X	Կոորդինատները Y	Գծային չափերը (մետր)
...ծածկագիրը	09-097-0312											
...պատակային նշանակությունը	Գյուղատնտեսական նշանակության	1	8606294.0714	4358455.6184	15.88	համայնքի հող						
...ծառնական նշանակությունը	Արոտավայր	2	8606286.3047	4358469.4667	41.54	համայնքի հող						
...ղամասը ...բեռնված է	Ոչ	3	8606262.4879	4358503.5019	10.79	համայնքի հող						
		4	8606271.5481	4358509.3639	44.33	համայնքի հող						

...րող ________ (ստորագրություն) Զոհրաբ Էդիկի Կարապետյան (անուն, հայրանուն, ազգանուն) 05.08.2020թ. տրման ամիս, ամսաթիվը

...ավորման վկայականի համարը 0265 տրման ամիս, ամսաթիվը 26.03.2013թ.

...աբանական անձի 18.01945 (պետական գրանցման համարը) Ա/Ձ Զոհրաբ Կարապետյան (անվանումը) ________ (ստորագրություն)

Կնիք: ԱՆՀԱՏ ՁԵՌՆԱՐԿԱՏԵՐ ԶՈՀՐԱԲ ԿԱՐԱՊԵՏՅԱՆ · ՀՀ ՍՅՈՒՆԻՔԻ ՄԱՐԶ · Վկ. 01 Ա 152614 · 77925212

ՀԱՅԱՍՏԱՆԻ ՀԱՆՐԱՊԵՏՈՒԹՅԱՆ ՍՅՈՒՆԻՔԻ ՄԱՐԶԻ
ՏԱԹԵՎ ՀԱՄԱՅՆՔԻ ԱՎԱԳԱՆԻ

Հայաստանի Հանրապետության Սյունիքի մարզի Տաթև համայնք
ՀՀ, Սյունիքի մարզ, գ.Շինուհայր, (0284) 95530 tatev.syuniq@mta.gov.am

Ո Ր Ո Շ ՈՒ Մ

14 ՕԳՈՍՏՈՍԻ 2020 ԹՎԱԿԱՆԻ N 69-Ա

ՀԱՅԱՍՏԱՆԻ ՀԱՆՐԱՊԵՏՈՒԹՅԱՆ ՍՅՈՒՆԻՔԻ ՄԱՐԶԻ ՏԱԹԵՎ ՀԱՄԱՅՆՔԻ 2020 ԹՎԱԿԱՆԻ ԲՅՈՒՋԵԻ ՎԱՐՉԱԿԱՆ ՄԱՍԻ ՊԱՀՈՒՍՏԱՅԻՆ ՖՈՆԴԻՑ ԾԱԽՍ ԿԱՏԱՐԵԼՈՒ ՄԱՍԻՆ

Ղեկավարվելով <<Տեղական ինքնակառավարման մասին>> Հայաստանի Հանրապետության օրենքի 90-րդ հոդվածի 1-ին մասով, Հայաստանի Հանրապետության << Բյուջետային համակարգի մասին>> օրենքի 29-րդ հոդվածի դրույթներով, համաձայն համայնքի ղեկավարի առաջարկության, ավագանին ***որոշում է.***

Հայաստանի Հանրապետության Սյունիքի մարզի Տաթև համայնքի 2020 թվականի բյուջեի վարչական մասի պահուստային ֆոնդից (հոդված՝ 4891) հատկացնել՝

1.4511 հոդվածին. 5000000(հինգ միլիոն) ՀՀ դրամ՝ <<Տաթև համայնքի բարեկարգում և գյուղաշխատանքներ>> ՀՈԱԿ-ին որպես սուբսիդիա:

2. 4234 հոդվածին. 100000(մեկ հարյուր հազար) ՀՀ դրամ՝ թերթերի և ամսագրերի ձեռքբերման նպատակով:

3. 4729 հոդվածին. 70000(յոթանասուն հազար) ՀՀ դրամ՝ Շինուհայր բնակավայրի բնակիչ Ժենյա Հովսեփյանին, հրատապ բուժման ծախսերին օժանդակելու նպատակով:

Կողմ -6 Դեմ -0 Ձեռնպահ -0

ԳԱՌՆԻԿՅԱՆ ՍԵՎԱԿ

ԿԱՐԱՊԵՏՅԱՆ ԳՐԻԳՈՐ

ՀԱԿՈԲՅԱՆ ՍԵԴՐԱԿ

ՀԱՅՐԱՊԵՏՅԱՆ ՍԱՐԳԻՍ

ՄԱԹԵՎՈՍՅԱՆ ԳԵՍԻԿ

ՄԻՆԱՍՅԱՆ ԳՈՒԺ

ՀԱՄԱՅՆՔԻ ՂԵԿԱՎԱՐԻ Ժ/Պ ՄՈՒՇԵՂ ՀՈՎՍԵՓՅԱՆ